

FICHA DE CARATERIZAÇÃO ORU

Identificação do Imóvel	Código de identificação na ORU	0689			
Matriz:					
Localização:	Rua da Procissão, nº1				
					
	Legenda: Planta de localização do imóvel na ORU-s/escala				
Proprietário (s):	S/i				
Data de Construção:	1946 a 1960				
Área do terreno:	S/i				
Área coberta:	177,68 m ²				
Área descoberta:	S/i				
N.º de Pisos Total	3				
Abaixo da cota de soleira	0				
Acima da cota de soleira	3				
Utilização:	Habitação				
N.º de fogos:	4				
Revestimento exterior:					
Tipo	Reboco tradicional ou marmorite. Paredes de alvenaria, com placa.				
Cor	Branco e azul				
Cobertura	Inclinada – revestida a telhas cerâmicas ou de betão				
Vãos	Madeira				
Anexos:	Não				
Estacionamento:	Não				
Acessibilidades:	Não				
Logradouro:	Sim				
Muros:	Sim				
Estado de Conservação*:	1-Péssimo	2-Mau	3- Médio	4-Bom	5-Excelente
		X			
Processos:	S/i				
Intervenção:	Tipo de Intervenção: Intervenção média Estimativa Global: €				



Legenda: Fotografia do Imóvel

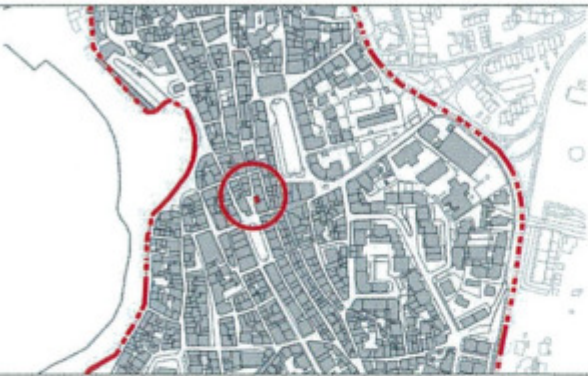

* Não substitui a possível vistoria técnica a solicitar, aquando das ações de reabilitação, para efeitos de benefícios fiscais.

FICHA DE CARATERIZAÇÃO ORU



Identificação do Imóvel	Código de identificação na ORU	0690			
Matriz:					
Localização:	Travessa do Pelourinho, nº4				
					
	Legenda: Planta de localização do imóvel na ORU-s/escala				
Proprietário (s):	S/i				
Data de Construção:	1919 a 1945				
Área do terreno:	S/i				
Área coberta:	178,47 m ²				
Área descoberta:	S/i				
N.º de Pisos Total	2				
Abaixo da cota de soleira	0				
Acima da cota de soleira	2				
Utilização:	Habitação				
N.º de fogos:	3				
Revestimento exterior:					
	Legenda: Fotografia do Imóvel				
Tipo	Reboco tradicional ou marmorite. Paredes de alvenaria, com placa.				
Cor	Branco e azul				
Cobertura	Inclinada – revestida a telhas cerâmicas ou de betão				
Vãos	Madeira e alumínio				
Anexos:	Sim				
Estacionamento:	Não				
Acessibilidades:	Não				
Logradouro:	Sim				
Muros:	Sim				
Estado de Conservação*:	1-Péssimo	2-Mau	3- Médio	4-Bom	5-Excelente
		X			
Processos:	S/i				
Intervenção:	Tipo de Intervenção: Intervenção média Estimativa Global: €				

* Não substitui a possível vistoria técnica a solicitar, aquando das ações de reabilitação, para efeitos de benefícios fiscais.

FICHA DE CARATERIZAÇÃO ORU



Identificação do Imóvel	Código de identificação na ORU	0691			
Matriz:					
Localização:	Rua 5 de Outubro, nº9				
	 <p>Legenda: Planta de localização do imóvel na ORU-s/escala</p>				
Proprietário (s):	S/i				
Data de Construção:	1919 a 1945				
Área do terreno:	S/i				
Área coberta:	56,96 m ²				
Área descoberta:	S/i				
N.º de Pisos Total	4				
Abaixo da cota de soleira	0				
Acima da cota de soleira	4				
Utilização:	Habitação e comércio				
N.º de fogos:	S/i				
Revestimento exterior:	 <p>Legenda: Fotografia do Imóvel</p>				
Tipo	Reboco tradicional ou marmorite. Paredes de alvenaria, com placa.				
Cor	Branco, azul e bege				
Cobertura	Inclinada – revestida a telhas cerâmicas ou de betão				
Vãos	Madeira, alumínio e vidro				
Anexos:	Não				
Estacionamento:	Não				
Acessibilidades:	Não				
Logradouro:	Não				
Muros:	Não				
Estado de Conservação*:	1-Péssimo	2-Mau	3- Médio	4-Bom	5-Excelente
		X			
Processos:	S/i				
Intervenção:	Tipo de Intervenção: Intervenção média Estimativa Global: €				

FICHA DE CARATERIZAÇÃO ORU

Identificação do Imóvel	Código de identificação na ORU	0692			
Matriz:					
Localização:	Rua da Misericórdia				
					
	Legenda: Planta de localização do imóvel na ORU-s/escala				
Proprietário (s):	S/i				
Data de Construção:	S/i				
Área do terreno:	S/i				
Área coberta:	37,66 m ²				
Área descoberta:	S/i				
N.º de Pisos Total	2				
Abaixo da cota de soleira	0				
Acima da cota de soleira	2				
Utilização:	Comércio				
N.º de fogos:	0				
Revestimento exterior:					
	Legenda: Fotografia do Imóvel				
Tipo	Reboco tradicional ou marmorite.				
Cor	Branco e azul				
Cobertura	Inclinada – revestida a telhas cerâmicas ou de betão				
Vãos	Alumínio				
Anexos:	Não				
Estacionamento:	Não				
Acessibilidades:	Não				
Logradouro:	Não				
Muros:	Não				
Estado de Conservação*:	1-Péssimo	2-Mau	3- Médio	4-Bom	5-Excelente
			X		
Processos:	S/i				
Intervenção:	Tipo de Intervenção: Intervenção ligeira Estimativa Global: €				

* Não substitui a possível vistoria técnica a solicitar, aquando das ações de reabilitação, para efeitos de benefícios fiscais.



FICHA DE CARATERIZAÇÃO ORU

Identificação do Imóvel	Código de Identificação na ORU	0693			
Matriz:					
Localização:	Rua da Misericórdia				
 <p>Legenda: Planta de localização do imóvel na ORU-s/escala</p>					
Proprietário (s):	S/i				
Data de Construção:	Até 1919				
Área do terreno:	S/i				
Área coberta:	66,23 m ²				
Área descoberta:	S/i				
N.º de Pisos Total	2				
Abaixo da cota de soleira	0				
Acima da cota de soleira	2				
Utilização:	Habitação e comercio				
N.º de fogos:	1				
Revestimento exterior:	 <p>Legenda: Fotografia do Imóvel</p>				
Tipo	Reboco tradicional ou marmorite e azulejo, ladrilho cerâmico ou mosaico. Paredes de alvenaria, sem placa.				
Cor	Branco				
Cobertura	Inclinada – revestida a telhas cerâmicas ou de betão				
Vãos	Alumínio				
Anexos:	Não				
Estacionamento:	Não				
Acessibilidades:	Não				
Logradouro:	Não				
Muros:	Não				
Estado de Conservação*:	1-Péssimo	2-Mau	3- Médio	4-Bom	5-Excelente
			X		
Processos:	S/i				
Intervenção:	Tipo de Intervenção: Intervenção ligeira Estimativa Global: €				

* Não substitui a possível vistoria técnica a solicitar, aquando das ações de reabilitação, para efeitos de benefícios fiscais.





FICHA DE CARATERIZAÇÃO ORU

Identificação do Imóvel	Código de identificação na ORU	0694			
Matriz:					
Localização:	Rua da Misericórdia				
					
Legenda: Planta de localização do imóvel na ORU-s/escala					
Proprietário (s):	Tubo Ericeira Bar, Lda				
Data de Construção:	S/i				
Área do terreno:	S/i				
Área coberta:	76,58 m ²				
Área descoberta:	S/i				
N.º de Pisos Total	2				
Abaixo da cota de soleira	0				
Acima da cota de soleira	2				
Utilização:	Habitação e comércio				
N.º de fogos:	S/i				
Revestimento exterior:					
Tipo	Reboco tradicional ou marmorite				
Cor	Branco e azul				
Cobertura	Inclinada – revestida a telhas cerâmicas ou de betão				
Vãos	Madeira				
Anexos:	Não				
Estacionamento:	Não				
Acessibilidades:	Não				
Logradouro:	Não				
Muros:	Não				
Estado de Conservação*:	1-Péssimo	2-Mau	3- Médio	4-Bom	5-Excelente
		X			
Processos:	RD-722/2014: lic. utilização n.º 135/2014				
Intervenção:	Tipo de Intervenção: Intervenção média Estimativa Global: €				

* Não substitui a possível vistoria técnica a solicitar, aquando das ações de reabilitação, para efeitos de benefícios fiscais.





FICHA DE CARATERIZAÇÃO ORU

Identificação do Imóvel	Código de identificação na ORU	0695			
Matriz:					
Localização:	Rua da Misericórdia				
					
Legenda: Planta de localização do imóvel na ORU-s/escala					
Proprietário (s):	Diamantino Gaspar da Conceição Diamantino				
Data de Construção:	1996 a 2000				
Área do terreno:	S/i				
Área coberta:	118,75 m ²				
Área descoberta:	S/i				
N.º de Pisos Total	3				
Abaixo da cota de soleira	0				
Acima da cota de soleira	3				
Utilização:	Habitação e comércio				
N.º de fogos:	4				
					
Legenda: Fotografia do Imóvel					
Revestimento exterior:					
Tipo	Reboco tradicional ou marmorite. Paredes de alvenaria, com placa.				
Cor	Branco e azul				
Cobertura	Inclinada – revestida a telhas cerâmicas ou de betão				
Vãos	Alumínio				
Anexos:	Não				
Estacionamento:	Não				
Acessibilidades:	Sim				
Logradouro:	Não				
Muros:	Não				
Estado de Conservação*:	1-Péssimo	2-Mau	3- Médio	4-Bom	5-Excelente
			X		
Processos:	OP-208/2018; ER-2015/8293 e ER-2015/24260				
Intervenção:	Tipo de Intervenção: Intervenção ligeira Estimativa Global:				

* Não substitui a possível vistoria técnica a solicitar, aquando das ações de reabilitação, para efeitos de benefícios fiscais.




FICHA DE CARATERIZAÇÃO ORU

Identificação do Imóvel	Código de identificação na ORU	0696			
Matriz:					
Localização:	Rua da Misericórdia, nº4				
	 <p>Legenda: Planta de localização do imóvel na ORU-s/escala</p>				
Proprietário (s):	Luciana Maria G. Esteves Gabriel				
Data de Construção:	1919 a 1945				
Área do terreno:	S/i				
Área coberta:	211,68 m ²				
Área descoberta:	S/i				
N.º de Pisos Total	3				
Abaixo da cota de soleira	0				
Acima da cota de soleira	3				
Utilização:	Habitação e serviços				
N.º de fogos:	4				
Revestimento exterior:	 <p>Legenda: Fotografia do Imóvel</p>				
Tipo	Reboco tradicional ou marmorite. Betão armado.				
Cor	Branco				
Cobertura	Inclinada – revestida a telhas cerâmicas ou de betão				
Vãos	Alumínio				
Anexos:	Não				
Estacionamento:	Não				
Acessibilidades:	Não				
Logradouro:	Não				
Muros:	Não				
Estado de Conservação*:	1-Péssimo	2-Mau	3- Médio	4-Bom	5-Excelente
				X	
Processos:	OP-776/1999: lic. obras n.º 316/2003 e lic. utilização n.º 701/2004 e 330/2005				
Intervenção:	Sem necessidade de intervenção				

* Não substitui a possível vistoria técnica a solicitar, aquando das ações de reabilitação, para efeitos de benefícios fiscais.





FICHA DE CARATERIZAÇÃO ORU

Identificação do Imóvel	Código de identificação na ORU	0697			
Matriz:					
Localização:	Rua da Misericórdia				
 <p>Legenda: Planta de localização do imóvel na ORU-s/escala</p>					
Proprietário (s):	Camila Kuchinski de Medeiros				
Data de Construção:	1919 a 1945				
Área do terreno:	S/i				
Área coberta:	105,90 m ²				
Área descoberta:	S/i				
N.º de Pisos Total	3				
Abaixo da cota de soleira	0				
Acima da cota de soleira	3				
Utilização:	Habitação e comércio				
N.º de fogos:	2				
Revestimento exterior:	 <p>Legenda: Fotografia do imóvel</p>				
Tipo	Reboco tradicional ou marmorite				
Cor	Branco				
Cobertura	Inclinada – revestida a telhas cerâmicas ou de betão				
Vãos	Alumínio				
Anexos:	Não				
Estacionamento:	Não				
Acessibilidades:	Não				
Logradouro:	Não				
Muros:	Não				
Estado de Conservação*:	1-Péssimo	2-Mau	3- Médio	4-Bom	5-Excelente
			X		
Processos:	RD-1152/2015: lic. utilização n.º 235/2015				
Intervenção:	Tipo de Intervenção: Intervenção ligeira Estimativa Global: €				

* Não substitui a possível vistoria técnica a solicitar, aquando das ações de reabilitação, para efeitos de benefícios fiscais.



FICHA DE CARATERIZAÇÃO ORU

Identificação do Imóvel	Código de identificação na ORU	0698			
Matriz:					
Localização:	Rua 5 de Outubro				
 <p>Legenda: Planta de localização do imóvel na ORU-s/escala</p>					
Proprietário (s):	Carlos Jorge Simões Batista				
Data de Construção:	1991 a 1995				
Área do terreno:	S/i				
Área coberta:	81,25 m ²				
Área descoberta:	S/i				
N.º de Pisos Total	3				
Abaixo da cota de soleira	0				
Acima da cota de soleira	3				
Utilização:	Habitação				
N.º de fogos:	1				
Revestimento exterior:	 <p>Legenda: Fotografia do Imóvel</p>				
Tipo	Reboco tradicional ou marmorite				
Cor	Branco e azul				
Cobertura	Inclinada – revestida a telhas cerâmicas ou de betão				
Vãos	Alumínio				
Anexos:	Não				
Estacionamento:	Não – com garagem				
Acessibilidades:	Sim				
Logradouro:	Não				
Muros:	Não				
Estado de Conservação*:	1-Péssimo	2-Mau	3- Médio	4-Bom	5-Excelente
				X	
Processos:	OP-403/2004: lic. obras n.º 747/2005				
Intervenção:	Sem necessidade de intervenção				

* Não substitui a possível vistoria técnica a solicitar, aquando das ações de reabilitação, para efeitos de benefícios fiscais.

FICHA DE CARATERIZAÇÃO ORU

Identificação do Imóvel	Código de identificação na ORU	0699			
Matriz:					
Localização:	Rua 5 de Outubro				
					
Legenda: Planta de localização do imóvel na ORU-s/escala					
Proprietário (s):	S/i				
Data de Construção:	1919 a 1945				
Área do terreno:	S/i				
Área coberta:	66,53 m ²				
Área descoberta:	S/i				
N.º de Pisos Total	2				
Abaixo da cota de soleira	0				
Acima da cota de soleira	2				
Utilização:	Habitação				
N.º de fogos:	1				
					
Legenda: Fotografia do Imóvel					
Revestimento exterior:					
Tipo	Reboco tradicional ou marmorite. Betão armado.				
Cor	Branco				
Cobertura	Inclinada – revestida a telhas cerâmicas ou de betão				
Vãos	Madeira e alumínio				
Anexos:	Não				
Estacionamento:	Não				
Acessibilidades:	Não				
Logradouro:	Não				
Muros:	Não				
Estado de Conservação*:	1-Péssimo	2-Mau	3- Médio	4-Bom	5-Excelente
				X	
Processos:	S/i				
Intervenção:	Tipo de Intervenção: Sem necessidade de intervenção				

* Não substitui a possível vistoria técnica a solicitar, aquando das ações de reabilitação, para efeitos de benefícios fiscais.

FICHA DE CARATERIZAÇÃO ORU

Identificação do Imóvel	Código de identificação na ORU	0700			
Matriz:					
Localização:	Rua da Misericórdia				
					
Legenda: Planta de localização do imóvel na ORU-s/escala					
Proprietário (s):	S/i				
Data de Construção:	1946 a 1960				
Área do terreno:	S/i				
Área coberta:	284,01 m ²				
Área descoberta:	S/i				
N.º de Pisos Total	3				
Abaixo da cota de soleira	0				
Acima da cota de soleira	3				
Utilização:	Habitação				
N.º de fogos:	7				
Revestimento exterior:					
Legenda: Fotografia do Imóvel					
Tipo	Reboco tradicional ou marmorite. Paredes de alvenaria, com placa.				
Cor	Branco				
Cobertura	Inclinada – revestida a telhas cerâmicas ou de betão				
Vãos	Alumínio				
Anexos:	Não				
Estacionamento:	Não				
Acessibilidades:	Sim				
Logradouro:	Não				
Muros:	Não				
Estado de Conservação*:	1-Péssimo	2-Mau	3- Médio	4-Bom	5-Excelente
			X		
Processos:	S/i				
Intervenção:	Tipo de Intervenção: Intervenção ligeira Estimativa Global: €				

* Não substitui a possível vistoria técnica a solicitar, aquando das ações de reabilitação, para efeitos de benefícios fiscais.

FICHA DE CARATERIZAÇÃO ORU

Identificação do Imóvel	Código de identificação na ORU	0701			
Matriz:					
Localização:	Rua da Misericórdia				
					
	Legenda: Planta de localização do imóvel na ORU-s/escala				
Proprietário (s):	Maria Josefina Brito Ferreira				
Data de Construção:	De 1919 a 1945				
Área do terreno:	S/i				
Área coberta:	174,38 m ²				
Área descoberta:	S/i				
N.º de Pisos Total	3				
Abaixo da cota de soleira	0				
Acima da cota de soleira	3				
Utilização:	Habitação				
N.º de fogos:	4				
Revestimento exterior:					
	Legenda: Fotografia do Imóvel				
Tipo	Reboco tradicional ou marmorite. Paredes de alvenaria, com placa.				
Cor	Branco				
Cobertura	Inclinada – revestida a telhas cerâmicas ou de betão				
Vãos	Alumínio				
Anexos:	Não				
Estacionamento:	Não – com garagem				
Acessibilidades:	Não				
Logradouro:	Não				
Muros:	Não				
Estado de Conservação*:	1-Péssimo	2-Mau	3- Médio	4-Bom	5-Excelente
			X		
Processos:	OP-59/1994: lic. obras n.º 584/1995 e lic. utilização n.º 468/1995				
Intervenção:	Tipo de Intervenção: Intervenção				
	Estimativa Global:				

* Não substitui a possível vistoria técnica a solicitar, aquando das ações de reabilitação, para efeitos de benefícios fiscais.





FICHA DE CARATERIZAÇÃO ORU

Identificação do Imóvel	Código de identificação na ORU	0702			
Matriz:					
Localização:	Rua da Misericórdia				
 <p>Legenda: Planta de localização do imóvel na ORU-s/escala</p>					
Proprietário (s):	Maria Natalina Firmino Jorge				
Data de Construção:	S/i				
Área do terreno:	S/i				
Área coberta:	62,03 m ²				
Área descoberta:	S/i				
N.º de Pisos Total	2				
Abaixo da cota de soleira	0				
Acima da cota de soleira	2				
Utilização:	Habitação				
N.º de fogos:	1				
Revestimento exterior:	 <p>Legenda: Fotografia do Imóvel</p>				
Tipo	Reboco tradicional ou marmorite				
Cor	Branco				
Cobertura	Inclinada – revestida a telhas cerâmicas ou de betão				
Vãos	Madeira e alumínio				
Anexos:	Não				
Estacionamento:	Não				
Acessibilidades:	Não				
Logradouro:	Não				
Muros:	Não				
Estado de Conservação*:	1-Péssimo	2-Mau	3- Médio	4-Bom	5-Excelente
		X			
Processos:	OP-202/2014: lic. obras n.º 153/2017 e 158/2017				
Intervenção:	Tipo de Intervenção: Intervenção média Estimativa Global: €				



* Não substitui a possível vistoria técnica a solicitar, aquando das ações de reabilitação, para efeitos de benefícios fiscais.

FICHA DE CARATERIZAÇÃO ORU

Identificação do Imóvel	Código de identificação na ORU	0703			
Matriz:					
Localização:	Rua 5 de Outubro				
					
	Legenda: Planta de localização do imóvel na ORU-s/escala				
Proprietário (s):	Egídio Manuel Firmino Honorato Jorge				
Data de Construção:	S/i				
Área do terreno:	S/i				
Área coberta:	137,54 m ²				
Área descoberta:	S/i				
N.º de Pisos Total	4				
Abaixo da cota de soleira	0				
Acima da cota de soleira	4				
Utilização:	Habitação e comércio				
N.º de fogos:	S/i				
Revestimento exterior:					
	Legenda: Fotografia do Imóvel				
Tipo	S/i				
Cor	S/i				
Cobertura	S/i				
Vãos	S/i				
Anexos:	S/i				
Estacionamento:	Não				
Acessibilidades:	S/i				
Logradouro:	S/i				
Muros:	S/i				
Estado de Conservação*:	1-Péssimo	2-Mau	3- Médio	4-Bom	5-Excelente
Processos:	RO-12/2016 e ER/2015/12938. OP-202/2014;				
Intervenção:	Em construção				

* Não substitui a possível vistoria técnica a solicitar, aquando das ações de reabilitação, para efeitos de benefícios fiscais.



FICHA DE CARATERIZAÇÃO ORU

Identificação do Imóvel	Código de identificação na ORU	0704			
Matriz:					
Localização:	Rua da Misericórdia				
					
Legenda: Planta de localização do imóvel na ORU-s/escala					
Proprietário (s):	Fernando Joaquim Ferreira Borga				
Data de Construção:	1961 a 1970				
Área do terreno:	S/I				
Área coberta:	353,87 m ²				
Área descoberta:	S/I				
N.º de Pisos Total	3				
Abaixo da cota de soleira	0				
Acima da cota de soleira	3				
Utilização:	Habitação				
N.º de fogos:	8				
Revestimento exterior:					
Legenda: Fotografia do Imóvel					
Tipo	Reboco tradicional ou marmorite / azulejo, ladrilho cerâmico ou mosaico. Paredes de alvenaria, com placa.				
Cor	Branco e azul				
Cobertura	Inclinada – revestida a telhas cerâmicas ou de betão				
Vãos	Madeira				
Anexos:	Não				
Estacionamento:	Não – com garagem				
Acessibilidades:	Não				
Logradouro:	Não				
Muros:	Não				
Estado de Conservação*:	1-Péssimo	2-Mau	3- Médio	4-Bom	5-Excelente
			X		
Processos:	OP-743/1986: lic. obras n.º 2107/1987 e lic. utilização n.º 471/1990 RD-1493/2013: lic. utilização n.º 305/2013				
Intervenção:	Tipo de Intervenção: Intervenção ligeira Estimativa Global: €				

* Não substitui a possível vistoria técnica a solicitar, aquando das ações de reabilitação, para efeitos de benefícios fiscais.



FICHA DE CARATERIZAÇÃO ORU

Identificação do Imóvel	Código de identificação na ORU	0705			
Matriz:					
Localização:	Rua 5 de Outubro				
					
<p align="right">Legenda: Planta de localização do imóvel na ORU-s/escala</p>					
Proprietário (s):	Francisco Silva da Mata				
Data de Construção:	1961 a 1970				
Área do terreno:	S/i				
Área coberta:	137,54 m ²				
Área descoberta:	S/i				
N.º de Pisos Total	2				
Abaixo da cota de soleira	0				
Acima da cota de soleira	2				
Utilização:	Habitação e serviços				
N.º de fogos:	2				
Revestimento exterior:					
<p align="right">Legenda: Fotografia do Imóvel</p>					
Tipo	Reboco tradicional ou marmorite. Betão armado.				
Cor	Verde				
Cobertura	Inclinada – revestida a telhas cerâmicas ou de betão				
Vãos	Alumínio e vidro				
Anexos:	Não				
Estacionamento:	Não				
Acessibilidades:	Não				
Logradouro:	Não				
Muros:	Não				
Estado de Conservação*:	1-Péssimo	2-Mau	3- Médio	4-Bom	5-Excelente
			X		
Processos:	OP-1106/1962: lic. obras n.º 1578 e lic. utilização n.º 1628/1963 OP-65/1976: lic. obras n.º 897/1978 e lic. utilização n.º 175/1985				
Intervenção:	Tipo de Intervenção: Intervenção ligeira Estimativa Global: €				

* Não substitui a possível vistoria técnica a solicitar, aquando das ações de reabilitação, para efeitos de benefícios fiscais.





FICHA DE CARATERIZAÇÃO ORU

Identificação do Imóvel	Código de identificação na ORU	0706			
Matriz:					
Localização:	Largo da Misericórdia, nº11				
					
	Legenda: Planta de localização do imóvel na ORU-s/escala				
Proprietário (s):	Irmandade da Santa Casa da Misericórdia da Vila da Ericeira				
Data de Construção:	1961 a 1970				
Área do terreno:	S/i				
Área coberta:	187,07 m ²				
Área descoberta:	S/i				
N.º de Pisos Total	4				
Abaixo da cota de soleira	0				
Acima da cota de soleira	4				
Utilização:	Habitação				
N.º de fogos:	7				
Revestimento exterior:					
	Legenda: Fotografia do Imóvel				
Tipo	Reboco tradicional ou marmorite. Betão armado.				
Cor	Branco				
Cobertura	Inclinada – revestida a telhas cerâmicas ou de betão				
Vãos	Madeira e alumínio				
Anexos:	Não				
Estacionamento:	Não				
Acessibilidades:	Sim				
Logradouro:	Não				
Muros:	Não				
Estado de Conservação*:	1-Péssimo	2-Mau	3- Médio	4-Bom	5-Excelente
			X		
Processos:	OP-371/1960				
Intervenção:	Tipo de Intervenção: Intervenção ligeira Estimativa Global: €				

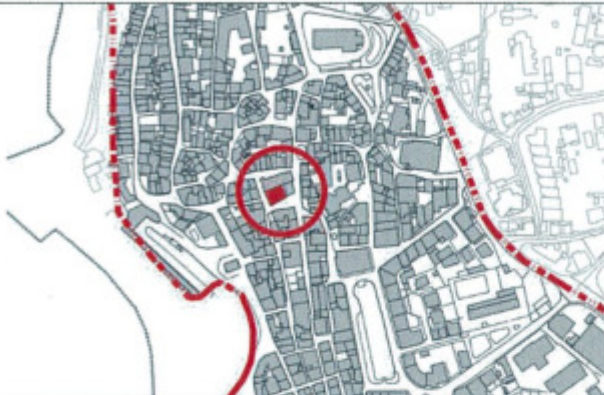
* Não substitui a possível vistoria técnica a solicitar, aquando das ações de reabilitação, para efeitos de benefícios fiscais.

FICHA DE CARATERIZAÇÃO ORU

Identificação do Imóvel	Código de identificação na ORU	0707			
Matriz:					
Localização:	Largo da Misericórdia, nº11				
					
Legenda: Planta de localização do imóvel na ORU-s/escala					
Proprietário (s):	S/i				
Data de Construção:	S/i				
Área do terreno:	S/i				
Área coberta:	78,47 m ²				
Área descoberta:	S/i				
N.º de Pisos Total	1				
Abaixo da cota de soleira	0				
Acima da cota de soleira	1				
Utilização:	Arquivo/museu				
N.º de fogos:	0				
Revestimento exterior:					
Legenda: Fotografia do Imóvel					
Tipo	Reboco tradicional ou marmorite				
Cor	Branco				
Cobertura	Inclinada – revestida a telhas cerâmicas ou de betão				
Vãos	Madeira				
Anexos:	Não				
Estacionamento:	Não				
Acessibilidades:	Não				
Logradouro:	Não				
Muros:	Não				
Estado de Conservação*:	1-Péssimo	2-Mau	3- Médio	4-Bom	5-Excelente
			X		
Processos:	S/i				
Intervenção:	Tipo de Intervenção: Intervenção ligeira Estimativa Global: €				

* Não substitui a possível vistoria técnica a solicitar, aquando das ações de reabilitação, para efeitos de benefícios fiscais.

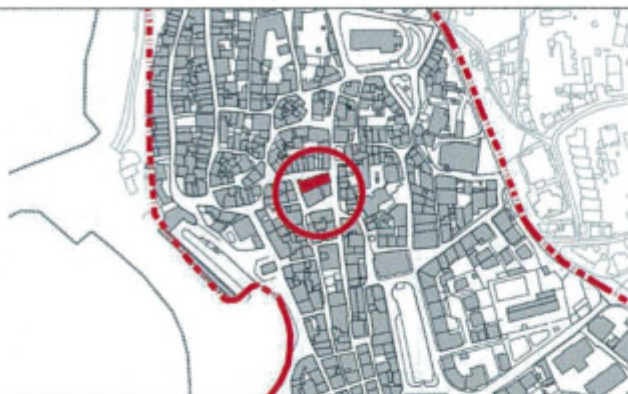

FICHA DE CARATERIZAÇÃO ORU

Identificação do Imóvel	Código de identificação na ORU	0708			
Matriz:					
Localização:	Largo da Misericórdia				
 <p>Legenda: Planta de localização do imóvel na ORU-s/escala</p>					
Proprietário (s):	S/i				
Data de Construção:	S/i				
Área do terreno:	S/i				
Área coberta:	198,79 m ²				
Área descoberta:	S/i				
N.º de Pisos Total	2				
Abaixo da cota de soleira	0				
Acima da cota de soleira	2				
Utilização:	Arquivo/museu				
N.º de fogos:	0				
Revestimento exterior:					
Tipo	Reboco tradicional ou marmorite				
Cor	Branco				
Cobertura	Inclinada – revestida a telhas cerâmicas ou de betão				
Vãos	Madeira				
Anexos:	Não				
Estacionamento:	Não				
Acessibilidades:	Não				
Logradouro:	Não				
Muros:	Não				
Estado de Conservação*:	1-Péssimo	2-Mau	3- Médio	4-Bom	5-Excelente
			X		
Processos:	S/i				
Intervenção:	Tipo de Intervenção: Intervenção ligeira Estimativa Global: €				

**Legenda:** Fotografia do Imóvel

* Não substitui a possível vistoria técnica a solicitar, aquando das ações de reabilitação, para efeitos de benefícios fiscais.

FICHA DE CARATERIZAÇÃO ORU

Identificação do Imóvel	Código de identificação na ORU	0709			
Matriz:					
Localização:	Rua da Câmara				
 <p>Legenda: Planta de localização do imóvel na ORU-s/escala</p>					
Proprietário (s):	S/i				
Data de Construção:	1919 a 1945				
Área do terreno:	S/i				
Área coberta:	270,67 m ²				
Área descoberta:	S/i				
N.º de Pisos Total	2				
Abaixo da cota de soleira	0				
Acima da cota de soleira	2				
Utilização:	Equipamento (Igreja)				
N.º de fogos:	0				
Revestimento exterior:	 <p>Legenda: Fotografia do Imóvel</p>				
Tipo	Reboco tradicional ou marmorite. Paredes de alvenaria, com placa.				
Cor	Branco e azul				
Cobertura	Inclinada – revestida a telhas cerâmicas ou de betão				
Vãos	Madeira				
Anexos:	Não				
Estacionamento:	Não				
Acessibilidades:	Não				
Logradouro:	Não				
Muros:	Não				
Estado de Conservação*:	1-Péssimo	2-Mau	3- Médio	4-Bom	5-Excelente
			X		
Processos:	S/i				
Intervenção:	Tipo de Intervenção: Intervenção ligeira Estimativa Global: €				

* Não substitui a possível vistoria técnica a solicitar, aquando das ações de reabilitação, para efeitos de benefícios fiscais.

FICHA DE CARATERIZAÇÃO ORU

Identificação do Imóvel	Código de identificação na ORU	0710			
Matriz:					
Localização:	Largo do Pelourinho, nº2				
 <p>Legenda: Planta de localização do imóvel na ORU-s/escala</p>					
Proprietário (s):	S/i				
Data de Construção:	1919 a 1945				
Área do terreno:	S/i				
Área coberta:	112,08 m ²				
Área descoberta:	S/i				
N.º de Pisos Total	2				
Abaixo da cota de soleira	0				
Acima da cota de soleira	2				
Utilização:	Serviços (Junta de freguesia)				
N.º de fogos:	0				
Revestimento exterior:	 <p>Legenda: Fotografia do imóvel</p>				
Tipo	Reboco tradicional ou marmorite. Paredes de alvenaria, com placa.				
Cor	Branco e azul				
Cobertura	Inclinada – revestida a telhas cerâmicas ou de betão				
Vãos	Alumínio				
Anexos:	Não				
Estacionamento:	Não				
Acessibilidades:	Não				
Logradouro:	Não				
Muros:	Não				
Estado de Conservação*:	1-Péssimo	2-Mau	3- Médio	4-Bom	5-Excelente
					X
Processos:	S/i				
Intervenção:	Tipo de Intervenção: Sem necessidade de intervenção				



* Não substitui a possível vistoria técnica a solicitar, aquando das ações de reabilitação, para efeitos de benefícios fiscais.

FICHA DE CARATERIZAÇÃO ORU

Identificação do Imóvel	Código de identificação na ORU	0711			
Matriz:					
Localização:	Largo do Pelourinho, nº3				
	 <p>Legenda: Planta de localização do imóvel na ORU-s/escala</p>				
Proprietário (s):	S/i				
Data de Construção:	1919 a 1945				
Área do terreno:	S/i				
Área coberta:	99,89 m ²				
Área descoberta:	S/i				
N.º de Pisos Total	2				
Abaixo da cota de soleira	0				
Acima da cota de soleira	2				
Utilização:	Habitação				
N.º de fogos:	1				
Revestimento exterior:	 <p>Legenda: Fotografia do Imóvel</p>				
Tipo	Reboco tradicional ou marmorite. Paredes de alvenaria, com placa.				
Cor	Branco				
Cobertura	Inclinada – revestida a telhas cerâmicas ou de betão				
Vãos	Alumínio				
Anexos:	Não				
Estacionamento:	Não				
Acessibilidades:	Não				
Logradouro:	Não				
Muros:	Não				
Estado de Conservação*:	1-Péssimo	2-Mau	3- Médio	4-Bom	5-Excelente
				X	
Processos:	S/i				
Intervenção:	Sem necessidade de intervenção				

* Não substitui a possível vistoria técnica a solicitar, aquando das ações de reabilitação, para efeitos de benefícios fiscais.

FICHA DE CARATERIZAÇÃO ORU

Identificação do Imóvel	Código de identificação na ORU	0712			
Matriz:					
Localização:	Largo do Pelourinho, nº1, nº11				
 <p>Legenda: Planta de localização do imóvel na ORU-s/escala</p>					
Proprietário (s):	S/i				
Data de Construção:	1919 a 1945				
Área do terreno:	S/i				
Área coberta:	208,00 m ²				
Área descoberta:	S/i				
N.º de Pisos Total	2				
Abaixo da cota de soleira	0				
Acima da cota de soleira	2				
Utilização:	Habitação				
N.º de fogos:	2				
Revestimento exterior:	 <p>Legenda: Fotografia do Imóvel</p>				
Tipo	Reboco tradicional ou marmorite. Paredes de alvenaria, com placa.				
Cor	Branco				
Cobertura	Inclinada – revestida a telhas cerâmicas ou de betão				
Vãos	Madeira e alumínio				
Anexos:	Não				
Estacionamento:	Não				
Acessibilidades:	Não				
Logradouro:	Não				
Muros:	Não				
Estado de Conservação*:	1-Péssimo	2-Mau	3- Médio	4-Bom	5-Excelente
			X		
Processos:	S/i				
Intervenção:	Tipo de Intervenção: Intervenção ligeira Estimativa Global: €				

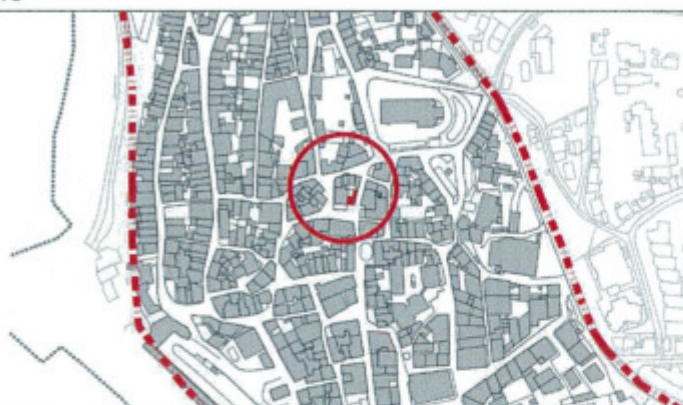

* Não substitui a possível vistoria técnica a solicitar, aquando das ações de reabilitação, para efeitos de benefícios fiscais.

FICHA DE CARATERIZAÇÃO ORU

Identificação do Imóvel	Código de identificação na ORU	0713			
Matriz:					
Localização:	Largo da Anadia, nº1A, nº2, nº2A				
	 <p>Legenda: Planta de localização do imóvel na ORU-s/escala</p>				
Proprietário (s):	S/i				
Data de Construção:	1946 a 1960				
Área do terreno:	S/i				
Área coberta:	125,68 m ²				
Área descoberta:	S/i				
N.º de Pisos Total	2				
Abaixo da cota de soleira	0				
Acima da cota de soleira	2				
Utilização:	Habitação				
N.º de fogos:	1				
Revestimento exterior:	 <p>Legenda: Fotografia do Imóvel</p>				
Tipo	Reboco tradicional ou marmorite. Paredes de alvenaria, com placa.				
Cor	Branco e azul				
Cobertura	Inclinada – revestida a telhas cerâmicas ou de betão				
Vãos	Madeira e alumínio				
Anexos:	Não				
Estacionamento:	Sim				
Acessibilidades:	Não				
Logradouro:	Não				
Muros:	Não				
Estado de Conservação*:	1-Péssimo	2-Mau	3- Médio	4-Bom	5-Excelente
			X		
Processos:	S/i				
Intervenção:	Tipo de Intervenção: Intervenção ligeira Estimativa Global: €				

* Não substitui a possível vistoria técnica a solicitar, aquando das ações de reabilitação, para efeitos de benefícios fiscais.

FICHA DE CARATERIZAÇÃO ORU

Identificação do Imóvel	Código de Identificação na ORU	0714			
Matriz:					
Localização:	Rua 5 de Outubro				
 <p>Legenda: Planta de localização do imóvel na ORU-s/escala</p>					
Proprietário (s):	S/i				
Data de Construção:	1919 a 1945				
Área do terreno:	S/i				
Área coberta:	21,53 m ²				
Área descoberta:	S/i				
N.º de Pisos Total	1				
Abaixo da cota de soleira	0				
Acima da cota de soleira	1				
Utilização:	Habitação				
N.º de fogos:	1				
Revestimento exterior:	 <p>Legenda: Fotografia do Imóvel</p>				
Tipo	Reboco tradicional ou marmorite. Betão armado.				
Cor	Branco				
Cobertura	Inclinada – revestida a telhas cerâmicas ou de betão				
Vãos	Madeira				
Anexos:	Não				
Estacionamento:	Não				
Acessibilidades:	Não				
Logradouro:	Sim				
Muros:	Sim				
Estado de Conservação*:	1-Péssimo	2-Mau	3- Médio	4-Bom	5-Excelente
		X			
Processos:	S/i				
Intervenção:	Tipo de Intervenção: Intervenção média Estimativa Global: €				

* Não substitui a possível vistoria técnica a solicitar, aquando das ações de reabilitação, para efeitos de benefícios fiscais.

FICHA DE CARATERIZAÇÃO ORU

Identificação do Imóvel	Código de identificação na ORU	0715			
Matriz:					
Localização:	Rua 5 de Outubro				
					
	Legenda: Planta de localização do imóvel na ORU-s/escala				
Proprietário (s):	S/i				
Data de Construção:	1919 a 1945				
Área do terreno:	S/i				
Área coberta:	111,76 m ²				
Área descoberta:	S/i				
N.º de Pisos Total	2				
Abaixo da cota de soleira	0				
Acima da cota de soleira	2				
Utilização:	Habitação				
N.º de fogos:	1				
Revestimento exterior:					
	Legenda: Fotografia do Imóvel				
Tipo	Reboco tradicional ou marmorite. Paredes de alvenaria, com placa.				
Cor	Branco				
Cobertura	Mista (inclinada e em terraço)				
Vãos	Alumínio				
Anexos:	Não				
Estacionamento:	Não				
Acessibilidades:	Não				
Logradouro:	Não				
Muros:	Não				
Estado de Conservação*:	1-Péssimo	2-Mau	3- Médio	4-Bom	5-Excelente
			X		
Processos:	S/i				
Intervenção:	Tipo de Intervenção: Intervenção ligeira Estimativa Global: €				

* Não substitui a possível vistoria técnica a solicitar, aquando das ações de reabilitação, para efeitos de benefícios fiscais.

FICHA DE CARATERIZAÇÃO ORU

Identificação do Imóvel	Código de identificação na ORU	0716			
Matriz:					
Localização:	Praça da República, nº7/ 7A/ 7B				
					
	Legenda: Planta de localização do imóvel na ORU-s/escala				
Proprietário (s):	S/i				
Data de Construção:	1971 a 1980				
Área do terreno:	S/i				
Área coberta:	198,07 m ²				
Área descoberta:	S/i				
N.º de Pisos Total	2				
Abaixo da cota de soleira	0				
Acima da cota de soleira	2				
Utilização:	Habitação, comércio e serviços				
N.º de fogos:	1				
Revestimento exterior:					
	Legenda: Fotografia do Imóvel				
Tipo	Reboco tradicional ou marmorite. Paredes de alvenaria, sem placa.				
Cor	Branco				
Cobertura	Inclinada – revestida a telhas cerâmicas ou de betão				
Vãos	Alumínio				
Anexos:	Não				
Estacionamento:	Não				
Acessibilidades:	Sim				
Logradouro:	Não				
Muros:	Não				
Estado de Conservação*:	1-Péssimo	2-Mau	3- Médio	4-Bom	5-Excelente
			X		
Processos:	S/i				
Intervenção:	Tipo de Intervenção: Intervenção ligeira				
	Estimativa Global: €				

* Não substitui a possível vistoria técnica a solicitar, aquando das ações de reabilitação, para efeitos de benefícios fiscais.

FICHA DE CARATERIZAÇÃO ORU

Identificação do Imóvel	Código de identificação na ORU	0717			
Matriz:					
Localização:	Rua de Santo António, nº 6				
 <p>Legenda: Planta de localização do imóvel na ORU-s/escala</p>					
Proprietário (s):	S/i				
Data de Construção:	1971 a 1980				
Área do terreno:	S/i				
Área coberta:	48,60 m ²				
Área descoberta:	S/i				
N.º de Pisos Total	3				
Abaixo da cota de soleira	0				
Acima da cota de soleira	3				
Utilização:	Habitação e comércio				
N.º de fogos:	2				
Revestimento exterior:	 <p>Legenda: Fotografia do Imóvel</p>				
Tipo	Reboco tradicional ou marmorite				
Cor	Branco e azul				
Cobertura	Inclinada – revestida a telhas cerâmicas ou de betão				
Vãos	Alumínio				
Anexos:	Não				
Estacionamento:	Não				
Acessibilidades:	Sim				
Logradouro:	Não				
Muros:	Não				
Estado de Conservação*:	1-Péssimo	2-Mau	3- Médio X	4-Bom	5-Excelente
Processos:	S/i				
Intervenção:	Tipo de Intervenção: Intervenção ligeira Estimativa Global: €				

* Não substitui a possível vistoria técnica a solicitar, aquando das ações de reabilitação, para efeitos de benefícios fiscais.





FICHA DE CARATERIZAÇÃO ORU

Identificação do Imóvel	Código de identificação na ORU	0718			
Matriz:					
Localização:	Rua de Santo António, nº 8/ 8A/ 8B				
					
	Legenda: Planta de localização do imóvel na ORU-s/escala				
Proprietário (s):	S/i				
Data de Construção:	1971 a 1980				
Área do terreno:	S/i				
Área coberta:	67,34 m ²				
Área descoberta:	S/i				
N.º de Pisos Total	3				
Abaixo da cota de soleira	0				
Acima da cota de soleira	3				
Utilização:	Habitação e comércio				
N.º de fogos:	1				
Revestimento exterior:					
	Legenda: Fotografia do Imóvel				
Tipo	Reboco tradicional ou marmorite / azulejo, ladrilho cerâmico ou mosaico. Paredes de alvenaria, com placa.				
Cor	Amarelo				
Cobertura	Inclinada – revestida a telhas cerâmicas ou de betão				
Vãos	Madeira e alumínio				
Anexos:	Não				
Estacionamento:	Não				
Acessibilidades:	Sim				
Logradouro:	Não				
Muros:	Não				
Estado de Conservação*:	1-Péssimo	2-Mau	3- Médio	4-Bom	5-Excelente
			X		
Processos:	S/i				
Intervenção:	Tipo de Intervenção: Intervenção ligeira				
	Estimativa Global: €				



FICHA DE CARATERIZAÇÃO ORU

Identificação do Imóvel	Código de identificação na ORU	0719			
Matriz:					
Localização:	Rua da Misericórdia, nº3, nº7				
	 <p>Legenda: Planta de localização do imóvel na ORU-s/escala</p>				
Proprietário (s):	Fernando Manuel da Silva Duarte Cândido				
Data de Construção:	1971 a 1980				
Área do terreno:	S/i				
Área coberta:	37,86 m ²				
Área descoberta:	S/i				
N.º de Pisos Total	2				
Abaixo da cota de soleira	0				
Acima da cota de soleira	2				
Utilização:	Comércio				
N.º de fogos:	1				
Revestimento exterior:	 <p>Legenda: Fotografia do Imóvel</p>				
Tipo	Reboco tradicional ou marmorite. Paredes de alvenaria, com placa.				
Cor	Branco e azul				
Cobertura	Inclinada – revestida a telhas cerâmicas ou de betão				
Vãos	Alumínio				
Anexos:	Não				
Estacionamento:	Não				
Acessibilidades:	Sim				
Logradouro:	Não				
Muros:	Não				
Estado de Conservação*:	1-Péssimo	2-Mau	3- Médio	4-Bom	5-Excelente
				X	
Processos:	OP-489/2006: lic. utilização n.º 264/2008 e E-5/2013: lic. utilização n.º 264/2008				
Intervenção:	Sem necessidade de intervenção				



* Não substitui a possível vistoria técnica a solicitar, aquando das ações de reabilitação, para efeitos de benefícios fiscais.

FICHA DE CARATERIZAÇÃO ORU

Identificação do Imóvel	Código de identificação na ORU	0720			
Matriz:					
Localização:	Rua da Misericórdia, nº5				
 <p>Legenda: Planta de localização do imóvel na ORU-s/escala</p>					
Proprietário (s):	S/i				
Data de Construção:	1971 a 1980				
Área do terreno:	S/i				
Área coberta:	26,80 m ²				
Área descoberta:	S/i				
N.º de Pisos Total	3				
Abaixo da cota de soleira	0				
Acima da cota de soleira	3				
Utilização:	Habitação e comércio				
N.º de fogos:	1				
Revestimento exterior:	 <p>Legenda: Fotografia do Imóvel</p>				
Tipo	Reboco tradicional ou marmorite. Paredes de alvenaria, com placa.				
Cor	Branco				
Cobertura	Inclinada – revestida a telhas cerâmicas ou de betão				
Vãos	Madeira e alumínio				
Anexos:	Não				
Estacionamento:	Não				
Acessibilidades:	Sim				
Logradouro:	Não				
Muros:	Não				
Estado de Conservação*:	1-Péssimo	2-Mau	3- Médio	4-Bom	5-Excelente
			X		
Processos:	S/i				
Intervenção:	Tipo de Intervenção: Intervenção ligeira Estimativa Global: €				

* Não substitui a possível vistoria técnica a solicitar, aquando das ações de reabilitação, para efeitos de benefícios fiscais.

FICHA DE CARATERIZAÇÃO ORU

Identificação do Imóvel	Código de identificação na ORU	0721			
Matriz:					
Localização:	Rua da Misericórdia, nº3				
	 <p>Legenda: Planta de localização do imóvel na ORU-s/escala</p>				
Proprietário (s):	S/i				
Data de Construção:	1971 a 1980				
Área do terreno:	S/i				
Área coberta:	30,67 m ²				
Área descoberta:	S/i				
N.º de Pisos Total	3				
Abaixo da cota de soleira	0				
Acima da cota de soleira	3				
Utilização:	Habitação e comércio				
N.º de fogos:	1				
Revestimento exterior:	 <p>Legenda: Fotografia do Imóvel</p>				
Tipo	Reboco tradicional ou marmorite. Paredes de alvenaria, com placa.				
Cor	Branco e azul				
Cobertura	Inclinada – revestida a telhas cerâmicas ou de betão				
Vãos	Madeira e alumínio				
Anexos:	Não				
Estacionamento:	Não				
Acessibilidades:	Sim				
Logradouro:	Não				
Muros:	Não				
Estado de Conservação*:	1-Péssimo	2-Mau	3- Médio	4-Bom	5-Excelente
			X		
Processos:	S/i				
Intervenção:	Tipo de Intervenção: Intervenção ligeira Estimativa Global: €				



* Não substitui a possível vistoria técnica a solicitar, aquando das ações de reabilitação, para efeitos de benefícios fiscais.

FICHA DE CARATERIZAÇÃO ORU

Identificação do Imóvel	Código de identificação na ORU	0722			
Matriz:					
Localização:	Rua de Santo António, nº10				
 <p>Legenda: Planta de localização do imóvel na ORU-s/escala</p>					
Proprietário (s):	Maria Isabel Magalhães Gonçalves				
Data de Construção:	1971 a 1980				
Área do terreno:	S/i				
Área coberta:	129,74 m ²				
Área descoberta:	S/i				
N.º de Pisos Total	4				
Abaixo da cota de soleira	0				
Acima da cota de soleira	4				
Utilização:	Habitação				
N.º de fogos:	2				
Revestimento exterior:	 <p>Legenda: Fotografia do Imóvel</p>				
Tipo	Reboco tradicional ou marmorite. Paredes de alvenaria, com placa.				
Cor	Branco e azul				
Cobertura	Inclinada – revestida a telhas cerâmicas ou de betão				
Vãos	Madeira e alumínio				
Anexos:	Não				
Estacionamento:	Não				
Acessibilidades:	Não				
Logradouro:	Não				
Muros:	Não				
Estado de Conservação*:	1-Péssimo	2-Mau	3- Médio	4-Bom	5-Excelente
		X			
Processos:	RD-1054/2017: lic. utilização n.º 173/2017				
Intervenção:	Tipo de Intervenção: Intervenção médio				
	Estimativa Global: €				


* Não substitui a possível vistoria técnica a solicitar, aquando das ações de reabilitação, para efeitos de benefícios fiscais.

FICHA DE CARATERIZAÇÃO ORU

Identificação do Imóvel	Código de identificação na ORU	0723			
Matriz:					
Localização:	Rua de Santo António, nº12/ 12A/ 12B				
	 <p>Legenda: Planta de localização do imóvel na ORU-s/escala</p>				
Proprietário (s):	RD-629/2017: lic. utilização n.º 136/2015				
Data de Construção:	1971 a 1980				
Área do terreno:	S/i				
Área coberta:	109,27 m ²				
Área descoberta:	S/i				
N.º de Pisos Total	3				
Abaixo da cota de soleira	0				
Acima da cota de soleira	3				
Utilização:	Habitação				
N.º de fogos:	3				
	 <p>Legenda: Fotografia do Imóvel</p>				
Revestimento exterior:					
Tipo	Reboco tradicional ou marmorite. Paredes de alvenaria, com placa.				
Cor	Branco e azul				
Cobertura	Inclinada – revestida a telhas cerâmicas ou de betão				
Vãos	Madeira				
Anexos:	Não				
Estacionamento:	Não				
Acessibilidades:	Não				
Logradouro:	Não				
Muros:	Não				
Estado de Conservação*:	1-Péssimo	2-Mau	3- Médio	4-Bom	5-Excelente
			X		
Processos:	RO-12/2016 e ER/2015/12938. Em construção				
Intervenção:	Tipo de Intervenção: Intervenção ligeira				
	Estimativa Global: €				



* Não substitui a possível vistoria técnica a solicitar, aquando das ações de reabilitação, para efeitos de benefícios fiscais.

FICHA DE CARATERIZAÇÃO ORU

Identificação do Imóvel	Código de identificação na ORU	0724			
Matriz:					
Localização:	Rua de Santo António, nº1 4 / Travessa do Correio, nº5				
	 <p>Legenda: Planta de localização do imóvel na ORU-s/escala</p>				
Proprietário (s):	S/i				
Data de Construção:	1971 a 1980				
Área do terreno:	S/i				
Área coberta:	80,45 m ²				
Área descoberta:	S/i				
N.º de Pisos Total	3				
Abaixo da cota de soleira	0				
Acima da cota de soleira	3				
Utilização:	Habitação e comércio				
N.º de fogos:	2				
Revestimento exterior:	 <p>Legenda: Fotografia do Imóvel</p>				
Tipo	Reboco tradicional ou marmorite. Paredes de alvenaria, com placa.				
Cor	Branco e azul				
Cobertura	Inclinada – revestida a telhas cerâmicas ou de betão				
Vãos	Alumínio				
Anexos:	Não				
Estacionamento:	Não				
Acessibilidades:	Sim				
Logradouro:	Não				
Muros:	Não				
Estado de Conservação*:	1-Péssimo	2-Mau	3- Médio	4-Bom	5-Excelente
				X	
Processos:	S/i				
Intervenção:	Sem necessidade de intervenção				


* Não substitui a possível vistoria técnica a solicitar, aquando das ações de reabilitação, para efeitos de benefícios fiscais.

FICHA DE CARATERIZAÇÃO ORU

Identificação do Imóvel	Código de identificação na ORU	0725			
Matriz:					
Localização:	Travessa do Correio, nº6/ 6B				
	 <p>Legenda: Planta de localização do imóvel na ORU-s/escala</p>				
Proprietário (s):	S/i				
Data de Construção:	1991 a 1995				
Área do terreno:	S/i				
Área coberta:	87,83 m ²				
Área descoberta:	S/i				
N.º de Pisos Total	3				
Abaixo da cota de soleira	0				
Acima da cota de soleira	3				
Utilização:	Habitação				
N.º de fogos:	2				
Revestimento exterior:	 <p>Legenda: Fotografia do Imóvel</p>				
Tipo	Reboco tradicional ou marmorite. Paredes de alvenaria, com placa.				
Cor	Branco e azul				
Cobertura	Inclinada – revestida a telhas cerâmicas ou de betão				
Vãos	Madeira e alumínio				
Anexos:	Não				
Estacionamento:	Não				
Acessibilidades:	Não				
Logradouro:	Não				
Muros:	Não				
Estado de Conservação*:	1-Péssimo	2-Mau	3- Médio	4-Bom	5-Excelente
			X		
Processos:	S/i				
Intervenção:	Tipo de Intervenção: Intervenção ligeira Estimativa Global: €				

* Não substitui a possível vistoria técnica a solicitar, aquando das ações de reabilitação, para efeitos de benefícios fiscais.

FICHA DE CARATERIZAÇÃO ORU



Identificação do Imóvel	Código de identificação na ORU	0726			
Matriz:					
Localização:	Rua da Misericórdia, nº11				
					
	Legenda: Planta de localização do imóvel na ORU-s/escala				
Proprietário (s):	S/i				
Data de Construção:	S/i				
Área do terreno:	S/i				
Área coberta:	87,12 m ²				
Área descoberta:	S/i				
N.º de Pisos Total	2				
Abaixo da cota de soleira	0				
Acima da cota de soleira	2				
Utilização:	Habitação e comércio				
N.º de fogos:	1				
Revestimento exterior:					
Tipo	Reboco tradicional ou marmorite				
Cor	Branco				
Cobertura	Inclinada – revestida a telhas cerâmicas ou de betão				
Vãos	Madeira				
Anexos:	Não				
Estacionamento:	Não				
Acessibilidades:	Não				
Logradouro:	Não				
Muros:	Não				
Estado de Conservação*:	1-Péssimo	2-Mau	3- Médio	4-Bom	5-Excelente
			X		
Processos:	S/i				
Intervenção:	Tipo de Intervenção: Intervenção ligeira Estimativa Global: €				



Legenda: Fotografia do Imóvel

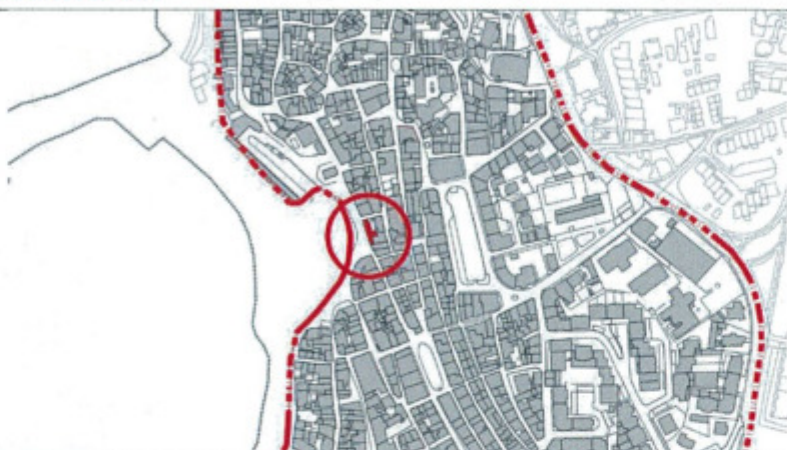
* Não substitui a possível vistoria técnica a solicitar, aquando das ações de reabilitação, para efeitos de benefícios fiscais.

FICHA DE CARATERIZAÇÃO ORU

Identificação do Imóvel	Código de identificação na ORU	0727			
Matriz:					
Localização:	Rua de Santo António				
					
	Legenda: Planta de localização do imóvel na ORU-s/escala				
Proprietário (s):	S/i				
Data de Construção:	1981 a 1990				
Área do terreno:	S/i				
Área coberta:	114,84 m ²				
Área descoberta:	S/i				
N.º de Pisos Total	3				
Abaixo da cota de soleira	0				
Acima da cota de soleira	3				
Utilização:	Habitação				
N.º de fogos:	1				
Revestimento exterior:					
	Legenda: Fotografia do Imóvel				
Tipo	Reboco tradicional ou marmorite. Paredes de alvenaria, sem placa.				
Cor	Branco				
Cobertura	Inclinada – revestida a telhas cerâmicas ou de betão				
Vãos	Madeira				
Anexos:	Não				
Estacionamento:	Não				
Acessibilidades:	Sim				
Logradouro:	Não				
Muros:	Não				
Estado de Conservação*:	1-Péssimo	2-Mau	3- Médio	4-Bom	5-Excelente
		X			
Processos:	S/i				
Intervenção:	Tipo de Intervenção: Intervenção média				
	Estimativa Global: €				

* Não substitui a possível vistoria técnica a solicitar, aquando das ações de reabilitação, para efeitos de benefícios fiscais.

FICHA DE CARATERIZAÇÃO ORU



Identificação do Imóvel	Código de identificação na ORU	0728			
Matriz:					
Localização:	Rua de Santo António				
					
	Legenda: Planta de localização do imóvel na ORU-s/escala				
Proprietário (s):	S/i				
Data de Construção:	1981 a 1990				
Área do terreno:	S/i				
Área coberta:	125,80 m ²				
Área descoberta:	S/i				
N.º de Pisos Total	2				
Abaixo da cota de soleira	0				
Acima da cota de soleira	2				
Utilização:	Habitação				
N.º de fogos:	1				
Revestimento exterior:					
Tipo	Reboco tradicional ou marmorite. Paredes de alvenaria, com placa.				
Cor	Branco e azul				
Cobertura	Inclinada – revestida a telhas cerâmicas ou de betão				
Vãos	Madeira				
Anexos:	Não				
Estacionamento:	Não				
Acessibilidades:	Não				
Logradouro:	Não				
Muros:	Não				
Estado de Conservação*:	1-Péssimo	2-Mau	3- Médio	4-Bom	5-Excelente
		X			
Processos:	S/i				
Intervenção:	Tipo de Intervenção: Intervenção média				
	Estimativa Global: €				



Legenda: Fotografia do Imóvel

* Não substitui a possível vistoria técnica a solicitar, aquando das ações de reabilitação, para efeitos de benefícios fiscais.

FICHA DE CARATERIZAÇÃO ORU

Identificação do Imóvel	Código de identificação na ORU	0729			
Matriz:					
Localização:	Rua da Misericórdia, nº15/ 15A/ 15B				
					
	Legenda: Planta de localização do imóvel na ORU-s/escala				
Proprietário (s):	S/i				
Data de Construção:	S/i				
Área do terreno:	S/i				
Área coberta:	103,23 m ²				
Área descoberta:	S/i				
N.º de Pisos Total	2				
Abaixo da cota de soleira	0				
Acima da cota de soleira	2				
Utilização:	Habitação				
N.º de fogos:	S/i				
Revestimento exterior:					
	Legenda: Fotografia do Imóvel				
Tipo	Reboco tradicional ou marmorite				
Cor	Branco e azul				
Cobertura	Inclinada – revestida a telhas cerâmicas ou de betão				
Vãos	Madeira				
Anexos:	Não				
Estacionamento:	Não				
Acessibilidades:	Não				
Logradouro:	Não				
Muros:	Não				
Estado de Conservação*:	1-Péssimo	2-Mau	3- Médio	4-Bom	5-Excelente
		X			
Processos:	S/i				
Intervenção:	Tipo de Intervenção: Intervenção média				
	Estimativa Global: €				

* Não substitui a possível vistoria técnica a solicitar, aquando das ações de reabilitação, para efeitos de benefícios fiscais.

FICHA DE CARATERIZAÇÃO ORU

Identificação do Imóvel	Código de identificação na ORU	0730			
Matriz:					
Localização:	Largo Figueiredo Cardoso, nº2				
					
	Legenda: Planta de localização do imóvel na ORU-s/escala				
Proprietário (s):	S/i				
Data de Construção:	1919 a 1945				
Área do terreno:	S/i				
Área coberta:	177,28 m ²				
Área descoberta:	S/i				
N.º de Pisos Total	2				
Abaixo da cota de soleira	0				
Acima da cota de soleira	2				
Utilização:	Habitação				
N.º de fogos:	1				
Revestimento exterior:					
	Legenda: Fotografia do Imóvel				
Tipo	Reboco tradicional ou marmorite				
Cor	Branco e azul				
Cobertura	Inclinada – revestida a telhas cerâmicas ou de betão				
Vãos	Alumínio				
Anexos:	Não				
Estacionamento:	Não				
Acessibilidades:	Não				
Logradouro:	Não				
Muros:	Não				
Estado de Conservação*:	1-Péssimo	2-Mau	3- Médio	4-Bom	5-Excelente
				X	
Processos:	S/i				
Intervenção:	Sem necessidade de intervenção				

* Não substitui a possível vistoria técnica a solicitar, aquando das ações de reabilitação, para efeitos de benefícios fiscais.

FICHA DE CARATERIZAÇÃO ORU

Identificação do Imóvel	Código de identificação na ORU	0731			
Matriz:					
Localização:	Largo Figueiredo Cardoso, nº3				
	 <p>Legenda: Planta de localização do imóvel na ORU-s/escala</p>				
Proprietário (s):	S/i				
Data de Construção:	1919 a 1945				
Área do terreno:	S/i				
Área coberta:	19,89 m ²				
Área descoberta:	S/i				
N.º de Pisos Total	1				
Abaixo da cota de soleira	0				
Acima da cota de soleira	1				
Utilização:	Garagem				
N.º de fogos:	0				
Revestimento exterior:	 <p>Legenda: Fotografia do Imóvel</p>				
Tipo	Reboco tradicional ou marmorite. Paredes de alvenaria, com placa.				
Cor	Branco				
Cobertura	Inclinada – revestida a telhas cerâmicas ou de betão				
Vãos	Madeira				
Anexos:	Não				
Estacionamento:	Não				
Acessibilidades:	Não				
Logradouro:	Não				
Muros:	Não				
Estado de Conservação*:	1-Péssimo	2-Mau	3- Médio	4-Bom	5-Excelente
			X		
Processos:	S/i				
Intervenção:	Tipo de Intervenção: Intervenção ligeira				
	Estimativa Global: €				

* Não substitui a possível vistoria técnica a solicitar, aquando das ações de reabilitação, para efeitos de benefícios fiscais.

FICHA DE CARATERIZAÇÃO ORU

Identificação do Imóvel	Código de identificação na ORU	0732			
Matriz:					
Localização:	Largo Figueiredo Cardoso, nº4, nº13				
					
	Legenda: Planta de localização do imóvel na ORU-s/escala				
Proprietário (s):	S/i				
Data de Construção:	1961 a 1970				
Área do terreno:	S/i				
Área coberta:	106,24 m ²				
Área descoberta:	S/i				
N.º de Pisos Total	2				
Abaixo da cota de soleira	0				
Acima da cota de soleira	2				
Utilização:	Habitação e comércio				
N.º de fogos:	2				
Revestimento exterior:					
	Legenda: Fotografia do Imóvel				
Tipo	Reboco tradicional ou marmorite. Betão armado.				
Cor	Branco e azul				
Cobertura	Inclinada – revestida a telhas cerâmicas ou de betão				
Vãos	Alumínio				
Anexos:	Não				
Estacionamento:	Não				
Acessibilidades:	Não				
Logradouro:	Não				
Muros:	Não				
Estado de Conservação*:	1-Péssimo	2-Mau	3- Médio	4-Bom	5-Excelente
				X	
Processos:	S/i				
Intervenção:	Sem necessidade de intervenção				

* Não substitui a possível vistoria técnica a solicitar, aquando das ações de reabilitação, para efeitos de benefícios fiscais.

FICHA DE CARATERIZAÇÃO ORU

Identificação do Imóvel	Código de identificação na ORU	0733			
Matriz:					
Localização:	Largo Figueiredo Cardoso				
					
Legenda: Planta de localização do imóvel na ORU-s/escala					
Proprietário (s):	S/i				
Data de Construção:	1946 a 1960				
Área do terreno:	S/i				
Área coberta:	58,86 m ²				
Área descoberta:	S/i				
N.º de Pisos Total	2				
Abaixo da cota de soleira	0				
Acima da cota de soleira	2				
Utilização:	Habitação				
N.º de fogos:	1				
					
Legenda: Fotografia do Imóvel					
Revestimento exterior:					
Tipo	Reboco tradicional ou marmorite				
Cor	Branco				
Cobertura	Inclinada – revestida a telhas cerâmicas ou de betão				
Vãos	Madeira				
Anexos:	Não				
Estacionamento:	Não				
Acessibilidades:	Não				
Logradouro:	Não				
Muros:	Não				
Estado de Conservação*:	1-Péssimo	2-Mau	3- Médio	4-Bom	5-Excelente
			X		
Processos:	S/i				
Intervenção:	Tipo de Intervenção: Intervenção ligeira				
	Estimativa Global: €				

* Não substitui a possível vistoria técnica a solicitar, aquando das ações de reabilitação, para efeitos de benefícios fiscais.

FICHA DE CARATERIZAÇÃO ORU

Identificação do Imóvel	Código de identificação na ORU	0734			
Matriz:					
Localização:	Rua Paroquial				
					
Legenda: Planta de localização do imóvel na ORU-s/escala					
Proprietário (s):	S/i				
Data de Construção:	1919 a 1945				
Área do terreno:	S/i				
Área coberta:	102,83 m ²				
Área descoberta:	S/i				
N.º de Pisos Total	2				
Abaixo da cota de soleira	0				
Acima da cota de soleira	2				
Utilização:	Habitação				
N.º de fogos:	6				
					
Legenda: Fotografia do Imóvel					
Revestimento exterior:					
Tipo	Reboco tradicional ou marmorite. Paredes de alvenaria, com placa.				
Cor	Branco				
Cobertura	Inclinada – revestida a telhas cerâmicas ou de betão				
Vãos	Madeira				
Anexos:	Não				
Estacionamento:	Não				
Acessibilidades:	Não				
Logradouro:	Não				
Muros:	Não				
Estado de Conservação*:	1-Péssimo	2-Mau	3- Médio	4-Bom	5-Excelente
			X		
Processos:	S/i				
Intervenção:	Tipo de Intervenção: Intervenção média				
	Estimativa Global: €				



* Não substitui a possível vistoria técnica a solicitar, aquando das ações de reabilitação, para efeitos de benefícios fiscais.

FICHA DE CARATERIZAÇÃO ORU

Identificação do Imóvel	Código de identificação na ORU	0735			
Matriz:					
Localização:	Rua Paroquial nº10/ Rua da Câmara, nº16A				
	 <p>Legenda: Planta de localização do imóvel na ORU-s/escala</p>				
Proprietário (s):	S/i				
Data de Construção:	1919 a 1945				
Área do terreno:	S/i				
Área coberta:	104,43 m ²				
Área descoberta:	S/i				
N.º de Pisos Total	3				
Abaixo da cota de soleira	0				
Acima da cota de soleira	3				
Utilização:	Habitação				
N.º de fogos:	7				
Revestimento exterior:	 <p>Legenda: Fotografia do Imóvel</p>				
Tipo	Reboco tradicional ou marmorite. Paredes de alvenaria, com placa				
Cor	Amarelo				
Cobertura	Inclinada – revestida a telhas cerâmicas ou de betão				
Vãos	Madeira				
Anexos:	Não				
Estacionamento:	Não				
Acessibilidades:	Não				
Logradouro:	Não				
Muros:	Não				
Estado de Conservação*:	1-Péssimo	2-Mau	3- Médio	4-Bom	5-Excelente
			X		
Processos:	S/i				
Intervenção:	Tipo de Intervenção: Intervenção ligeira Estimativa Global: €				

* Não substitui a possível vistoria técnica a solicitar, aquando das ações de reabilitação, para efeitos de benefícios fiscais.

FICHA DE CARATERIZAÇÃO ORU

Identificação do Imóvel	Código de identificação na ORU	0736			
Matriz:					
Localização:	Rua da Câmara, nº14, 14A				
					
	Legenda: Planta de localização do imóvel na ORU-s/escala				
Proprietário (s):	S/i				
Data de Construção:	1919 a 1945				
Área do terreno:	S/i				
Área coberta:	40,95 m ²				
Área descoberta:	S/i				
N.º de Pisos Total	2				
Abaixo da cota de soleira	0				
Acima da cota de soleira	2				
Utilização:	Habitação e comércio				
N.º de fogos:	2				
					
Revestimento exterior:	Legenda: Fotografia do Imóvel				
Tipo	Reboco tradicional ou marmorite. Paredes de alvenaria, com placa.				
Cor	Branco				
Cobertura	Inclinada – revestida a telhas cerâmicas ou de betão				
Vãos	Madeira e alumínio				
Anexos:	Não				
Estacionamento:	Não				
Acessibilidades:	Não				
Logradouro:	Não				
Muros:	Não				
Estado de Conservação*:	1-Péssimo	2-Mau	3- Médio	4-Bom	5-Excelente
			X		
Processos:	S/i				
Intervenção:	Tipo de Intervenção: Intervenção ligeira				
	Estimativa Global: €				

* Não substitui a possível vistoria técnica a solicitar, aquando das ações de reabilitação, para efeitos de benefícios fiscais.

FICHA DE CARATERIZAÇÃO ORU

Identificação do Imóvel	Código de identificação na ORU	0737			
Matriz:					
Localização:	Rua da Câmara 10				
					
Legenda: Planta de localização do imóvel na ORU-s/escala					
Proprietário (s):	S/i				
Data de Construção:	1919 a 1945				
Área do terreno:	S/i				
Área coberta:	48,29 m ²				
Área descoberta:	S/i				
N.º de Pisos Total	3				
Abaixo da cota de soleira	0				
Acima da cota de soleira	3				
Utilização:	Habitação				
N.º de fogos:	1				
					
Legenda: Fotografia do Imóvel					
Revestimento exterior:					
Tipo	Reboco tradicional ou marmorite				
Cor	Branco e azul				
Cobertura	Inclinada – revestida a telhas cerâmicas ou de betão				
Vãos	Madeira				
Anexos:	Não				
Estacionamento:	Não				
Acessibilidades:	Não				
Logradouro:	Não				
Muros:	Não				
Estado de Conservação*:	1-Péssimo	2-Mau	3- Médio	4-Bom	5-Excelente
			X		
Processos:	S/i				
Intervenção:	Tipo de Intervenção: Intervenção ligeira Estimativa Global: €				

* Não substitui a possível vistoria técnica a solicitar, aquando das ações de reabilitação, para efeitos de benefícios fiscais.



FICHA DE CARATERIZAÇÃO ORU

Identificação do Imóvel	Código de identificação na ORU	0738			
Matriz:					
Localização:	Rua da Câmara nº8/ 8A				
					
	Legenda: Planta de localização do imóvel na ORU-s/escala				
Proprietário (s):	S/i				
Data de Construção:	1919 a 1945				
Área do terreno:	S/i				
Área coberta:	65,56 m ²				
Área descoberta:	S/i				
N.º de Pisos Total	2				
Abaixo da cota de soleira	0				
Acima da cota de soleira	2				
Utilização:	Habitação				
N.º de fogos:	1				
Revestimento exterior:					
	Legenda: Fotografia do Imóvel				
Tipo	Reboco tradicional ou marmorite. Paredes de alvenaria, com placa.				
Cor	Branco				
Cobertura	Inclinada – revestida a telhas cerâmicas ou de betão				
Vãos	Madeira e alumínio				
Anexos:	Não				
Estacionamento:	Não				
Acessibilidades:	Não				
Logradouro:	Não				
Muros:	Não				
Estado de Conservação*:	1-Péssimo	2-Mau	3- Médio	4-Bom	5-Excelente
			X		
Processos:	S/i				
Intervenção:	Tipo de Intervenção: Intervenção ligeira Estimativa Global: €				

* Não substitui a possível vistoria técnica a solicitar, aquando das ações de reabilitação, para efeitos de benefícios fiscais.

FICHA DE CARATERIZAÇÃO ORU

Identificação do Imóvel	Código de identificação na ORU	0739			
Matriz:					
Localização:	Rua da Câmara nº6/ 6A				
	 <p>Legenda: Planta de localização do imóvel na ORU-s/escala</p>				
Proprietário (s):	S/i				
Data de Construção:	1919 a 1945				
Área do terreno:	S/i				
Área coberta:	43,33 m ²				
Área descoberta:	S/i				
N.º de Pisos Total	3				
Abaixo da cota de soleira	0				
Acima da cota de soleira	3				
Utilização:	Habitação				
N.º de fogos:	1				
Revestimento exterior:	 <p>Legenda: Fotografia do Imóvel</p>				
Tipo	Reboco tradicional ou marmorite. Paredes de alvenaria, com placa.				
Cor	Branco e azul				
Cobertura	Inclinada – revestida a telhas cerâmicas ou de betão				
Vãos	Alumínio				
Anexos:	Não				
Estacionamento:	Não				
Acessibilidades:	Não				
Logradouro:	Não				
Muros:	Não				
Estado de Conservação*:	1-Péssimo	2-Mau	3- Médio	4-Bom	5-Excelente
				X	
Processos:	S/i				
Intervenção:	Sem necessidade de intervenção				

* Não substitui a possível vistoria técnica a solicitar, aquando das ações de reabilitação, para efeitos de benefícios fiscais.

FICHA DE CARATERIZAÇÃO ORU

Identificação do Imóvel	Código de identificação na ORU	0740			
Matriz:					
Localização:	Rua da Câmara nº 4/ 4A				
	 <p>Legenda: Planta de localização do imóvel na ORU-s/escala</p>				
Proprietário (s):	S/i				
Data de Construção:	1919 a 1945				
Área do terreno:	S/i				
Área coberta:	90,16 m ²				
Área descoberta:	S/i				
N.º de Pisos Total	2				
Abaixo da cota de soleira	0				
Acima da cota de soleira	2				
Utilização:	Habitação e comércio				
N.º de fogos:	1				
Revestimento exterior:	 <p>Legenda: Fotografia do Imóvel</p>				
Tipo	Reboco tradicional ou marmorite. Paredes de alvenaria, com placa.				
Cor	Branco				
Cobertura	Inclinada – revestida a telhas cerâmicas ou de betão				
Vãos	Madeira				
Anexos:	Não				
Estacionamento:	Não				
Acessibilidades:	Não				
Logradouro:	Não				
Muros:	Não				
Estado de Conservação*:	1-Péssimo	2-Mau	3- Médio	4-Bom	5-Excelente
			X		
Processos:	S/i				
Intervenção:	Tipo de Intervenção: Intervenção ligeira				
	Estimativa Global: €				

* Não substitui a possível vistoria técnica a solicitar, aquando das ações de reabilitação, para efeitos de benefícios fiscais.

FICHA DE CARATERIZAÇÃO ORU

Identificação do Imóvel	Código de identificação na ORU	0741			
Matriz:					
Localização:	Rua da Câmara				
 <p>Legenda: Planta de localização do imóvel na ORU-s/escala</p>					
Proprietário (s):	S/i				
Data de Construção:	1919 a 1945				
Área do terreno:	S/i				
Área coberta:	36,49 m ²				
Área descoberta:	S/i				
N.º de Pisos Total	2				
Abaixo da cota de soleira	0				
Acima da cota de soleira	2				
Utilização:	Habitação				
N.º de fogos:	1				
Revestimento exterior:	 <p>Legenda: Fotografia do Imóvel</p>				
Tipo	Reboco tradicional ou marmorite. Paredes de alvenaria, com placa.				
Cor	Branco				
Cobertura	Inclinada – revestida a telhas cerâmicas ou de betão				
Vãos	Madeira e alumínio				
Anexos:	Não				
Estacionamento:	Não – com garagem				
Acessibilidades:	Não				
Logradouro:	Não				
Muros:	Não				
Estado de Conservação*:	1-Péssimo	2-Mau	3- Médio	4-Bom	5-Excelente
		X			
Processos:	S/i				
Intervenção:	Tipo de Intervenção: Intervenção média				
	Estimativa Global: €				

* Não substitui a possível vistoria técnica a solicitar, aquando das ações de reabilitação, para efeitos de benefícios fiscais.

FICHA DE CARATERIZAÇÃO ORU

Identificação do Imóvel	Código de identificação na ORU	0742			
Matriz:					
Localização:	Rua da Misericórdia				
					
	Legenda: Planta de localização do imóvel na ORU-s/escala				
Proprietário (s):	S/i				
Data de Construção:	1961 a 1970				
Área do terreno:	S/i				
Área coberta:	125,60 m ²				
Área descoberta:	S/i				
N.º de Pisos Total	3				
Abaixo da cota de soleira	0				
Acima da cota de soleira	3				
Utilização:	Habitação				
N.º de fogos:	3				
					
	Legenda: Fotografia do Imóvel				
Revestimento exterior:					
Tipo	Reboco tradicional ou marmorite. Betão armado.				
Cor	Branco e azul				
Cobertura	Inclinada – revestida a telhas cerâmicas ou de betão				
Vãos	Madeira				
Anexos:	Não				
Estacionamento:	Não				
Acessibilidades:	Não				
Logradouro:	Não				
Muros:	Não				
Estado de Conservação*:	1-Péssimo	2-Mau	3- Médio	4-Bom	5-Excelente
			X		
Processos:	S/i				
Intervenção:	Tipo de Intervenção: Intervenção ligeira Estimativa Global: €				

* Não substitui a possível vistoria técnica a solicitar, aquando das ações de reabilitação, para efeitos de benefícios fiscais.





FICHA DE CARATERIZAÇÃO ORU

Identificação do Imóvel	Código de identificação na ORU	0743			
Matriz:					
Localização:	Travessa Lobo				
 <p>Legenda: Planta de localização do imóvel na ORU-s/escala</p>					
Proprietário (s):	S/i				
Data de Construção:	S/i				
Área do terreno:	S/i				
Área coberta:	43,47 m ²				
Área descoberta:	S/i				
N.º de Pisos Total	1				
Abaixo da cota de soleira	0				
Acima da cota de soleira	1				
Utilização:	Serviços e garagem				
N.º de fogos:	0				
Revestimento exterior:	 <p>Legenda: Fotografia do Imóvel</p>				
Tipo	Reboco tradicional ou marmorite				
Cor	Branco				
Cobertura	Inclinada – revestida a telhas cerâmicas ou de betão				
Vãos	Madeira				
Anexos:	Não				
Estacionamento:	Não				
Acessibilidades:	Não				
Logradouro:	Não				
Muros:	Não				
Estado de Conservação*:	1-Péssimo	2-Mau	3- Médio	4-Bom	5-Excelente
			X		
Processos:	S/i				
Intervenção:	Tipo de Intervenção: Intervenção ligeira Estimativa Global: €				


* Não substitui a possível vistoria técnica a solicitar, aquando das ações de reabilitação, para efeitos de benefícios fiscais.

FICHA DE CARATERIZAÇÃO ORU

Identificação do Imóvel	Código de identificação na ORU	0744			
Matriz:					
Localização:	Largo das Ribas, nº33				
					
Legenda: Planta de localização do imóvel na ORU-s/escala					
Proprietário (s):	Ivo Nascimento Jorge/ Maria Aline Neves da Silva Galvão Camisão/ José Joaquim da Silva Gregório/ Mergulho na História, Lda.				
Data de Construção:	1971 a 1980				
Área do terreno:	S/I				
Área coberta:	129,67 m ²				
Área descoberta:	S/I				
N.º de Pisos Total	3				
Abaixo da cota de soleira	0				
Acima da cota de soleira	3				
Utilização:	Habitação e comércio				
N.º de fogos:	2				
Revestimento exterior:					
Legenda: Fotografia do Imóvel					
Tipo	Reboco tradicional ou marmorite. Betão armado.				
Cor	Branco				
Cobertura	Inclinada – revestida a telhas cerâmicas ou de betão				
Vãos	Madeira e alumínio				
Anexos:	Não				
Estacionamento:	Não				
Acessibilidades:	Não				
Logradouro:	Não				
Muros:	Não				
Estado de Conservação*:	1-Péssimo	2-Mau	3- Médio	4-Bom	5-Excelente
			X		
Processos:	OP-1740/1963: lic. obras n.º 211/1963 e lic. utilização n.º 163/1970; OP-125/1996: lic. obras n.º 1062/1996 e lic. utilização n.º 613/1998; E-39/2007: lic. obras n.º 300/2009 e lic. utilização n.º 140/2011; OP-177/2016: lic. obras n.º 214/2016 PH-1/2016				
Intervenção:	Tipo de Intervenção: Intervenção ligeira Estimativa Global: €				

* Não substitui a possível vistoria técnica a solicitar, aquando das ações de reabilitação, para efeitos de benefícios fiscais.

FICHA DE CARATERIZAÇÃO ORU



Identificação do Imóvel	Código de identificação na ORU	0745			
Matriz:					
Localização:	Travessa das Ribas, nº2, nº17				
	 <p>Legenda: Planta de localização do imóvel na ORU-s/escala</p>				
Proprietário (s):	S/i				
Data de Construção:	1971 a 1980				
Área do terreno:	S/i				
Área coberta:	158,40 m ²				
Área descoberta:	S/i				
N.º de Pisos Total	3				
Abaixo da cota de soleira	0				
Acima da cota de soleira	3				
Utilização:	Habitação e serviços				
N.º de fogos:	4				
Revestimento exterior:					
Tipo	Reboco tradicional ou marmorite. Betão armado.				
Cor	Branco				
Cobertura	Inclinada – revestida a telhas cerâmicas ou de betão				
Vãos	Madeira				
Anexos:	Não				
Estacionamento:	Não – com garagem				
Acessibilidades:	Não				
Logradouro:	Não				
Muros:	Não				
Estado de Conservação*:	1-Péssimo	2-Mau	3- Médio	4-Bom	5-Excelente
			X		
Processos:	S/i				
Intervenção:	Tipo de Intervenção: Intervenção ligeira Estimativa Global: €				



Legenda: Fotografia do Imóvel



* Não substitui a possível vistoria técnica a solicitar, aquando das ações de reabilitação, para efeitos de benefícios fiscais.

FICHA DE CARATERIZAÇÃO ORU

Identificação do Imóvel	Código de identificação na ORU	0746			
Matriz:					
Localização:	Rua da Misericórdia, nº19				
	 <p>Legenda: Planta de localização do imóvel na ORU-s/escala</p>				
Proprietário (s):	S/i				
Data de Construção:	1919 a 1945				
Área do terreno:	S/i				
Área coberta:	27,42 m ²				
Área descoberta:	S/i				
N.º de Pisos Total	2				
Abaixo da cota de soleira	0				
Acima da cota de soleira	2				
Utilização:	Habitação				
N.º de fogos:	1				
Revestimento exterior:	 <p>Legenda: Fotografia do Imóvel</p>				
Tipo	Reboco tradicional ou marmorite. Betão armado.				
Cor	Branco e azul				
Cobertura	Em terraço				
Vãos	Madeira				
Anexos:	Não				
Estacionamento:	Não				
Acessibilidades:	Não				
Logradouro:	Não				
Muros:	Não				
Estado de Conservação*:	1-Péssimo	2-Mau	3-Médio	4-Bom	5-Excelente
			X		
Processos:	S/i				
Intervenção:	Tipo de Intervenção: Intervenção ligeira Estimativa Global: €				

* Não substitui a possível vistoria técnica a solicitar, aquando das ações de reabilitação, para efeitos de benefícios fiscais.

FICHA DE CARATERIZAÇÃO ORU

Identificação do Imóvel	Código de identificação na ORU	0747			
Matriz:					
Localização:	Rua da Misericórdia, nº21				
	 <p>Legenda: Planta de localização do imóvel na ORU-s/escala</p>				
Proprietário (s):	S/i				
Data de Construção:	1946 a 1960				
Área do terreno:	S/i				
Área coberta:	180,16 m ²				
Área descoberta:	S/i				
N.º de Pisos Total	2				
Abaixo da cota de soleira	0				
Acima da cota de soleira	2				
Utilização:	Habitação				
N.º de fogos:	4				
Revestimento exterior:	 <p>Legenda: Fotografia do Imóvel</p>				
Tipo	Reboco tradicional ou marmorite				
Cor	Bege				
Cobertura	Inclinada – revestida a telhas cerâmicas ou de betão				
Vãos	Alumínio				
Anexos:	Não				
Estacionamento:	Não				
Acessibilidades:	Não				
Logradouro:	Não				
Muros:	Não				
Estado de Conservação*:	1-Péssimo	2-Mau	3- Médio	4-Bom	5-Excelente
					X
Processos:	S/i				
Intervenção:	Sem necessidade de intervenção				

* Não substitui a possível vistoria técnica a solicitar, aquando das ações de reabilitação, para efeitos de benefícios fiscais.

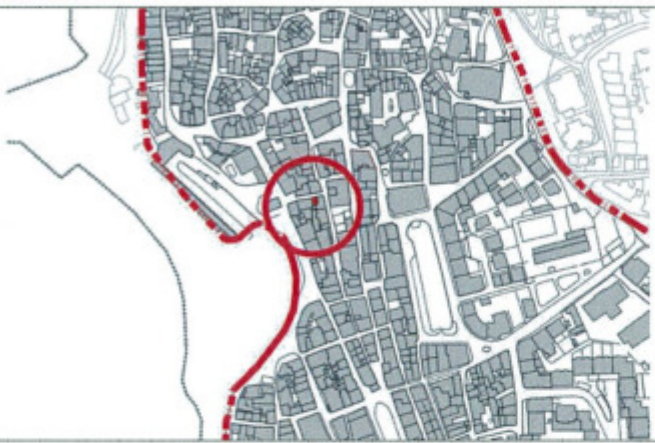

FICHA DE CARATERIZAÇÃO ORU

Identificação do Imóvel	Código de identificação na ORU	0748			
Matriz:					
Localização:	Rua da Misericórdia, nº23				
	 <p>Legenda: Planta de localização do imóvel na ORU-s/escala</p>				
Proprietário (s):	Manuel Mira				
Data de Construção:	1946 a 1960				
Área do terreno:	S/i				
Área coberta:	64,85 m ²				
Área descoberta:	S/i				
N.º de Pisos Total	3				
Abaixo da cota de soleira	0				
Acima da cota de soleira	3				
Utilização:	Habitação				
N.º de fogos:	1				
Revestimento exterior:	 <p>Legenda: Fotografia do Imóvel</p>				
Tipo	Reboco tradicional ou marmorite				
Cor	Amarelo				
Cobertura	Inclinada – revestida a telhas cerâmicas ou de betão				
Vãos	Madeira				
Anexos:	Não				
Estacionamento:	Não				
Acessibilidades:	Não				
Logradouro:	Não				
Muros:	Não				
Estado de Conservação*:	1-Péssimo	2-Mau	3- Médio	4-Bom	5-Excelente
			X		
Processos:	OP-105/1974: lic. obras n.º 942/1974 e lic. utilização n.º 312/1984 e 313/1984				
Intervenção:	Tipo de Intervenção: Intervenção ligeira Estimativa Global: €				

* Não substitui a possível vistoria técnica a solicitar, aquando das ações de reabilitação, para efeitos de benefícios fiscais.



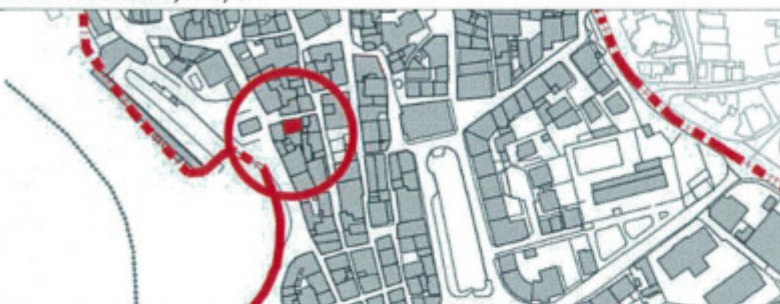

FICHA DE CARATERIZAÇÃO ORU

Identificação do Imóvel	Código de identificação na ORU	0749			
Matriz:					
Localização:	Travessa de Santo António				
 <p>Legenda: Planta de localização do imóvel na ORU-s/escala</p>					
Proprietário (s):	Jorge Barros Roque				
Data de Construção:	1946 a 1960				
Área do terreno:	S/i				
Área coberta:	27, 83 m ²				
Área descoberta:	S/i				
N.º de Pisos Total	2				
Abaixo da cota de soleira	0				
Acima da cota de soleira	2				
Utilização:	Habitação				
N.º de fogos:	1				
Revestimento exterior:	 <p>Legenda: Fotografia do Imóvel</p>				
Tipo	Reboco tradicional ou marmorite. Paredes de alvenaria, com placa.				
Cor	Branco e azul				
Cobertura	Inclinada – revestida a telhas cerâmicas ou de betão				
Vãos	Madeira e alumínio				
Anexos:	Não				
Estacionamento:	Não				
Acessibilidades:	Não				
Logradouro:	Não				
Muros:	Não				
Estado de Conservação*:	1-Péssimo	2-Mau	3- Médio	4-Bom	5-Excelente
			X		
Processos:	OP-499/1992: lic. obras n.º 861/1993 e lic. utilização n.º 7/1995				
Intervenção:	Tipo de Intervenção: Intervenção ligeira				
	Estimativa Global: €				

* Não substitui a possível vistoria técnica a solicitar, aquando das ações de reabilitação, para efeitos de benefícios fiscais.





FICHA DE CARATERIZAÇÃO ORU

Identificação do Imóvel	Código de identificação na ORU	0750			
Matriz:					
Localização:	Travessa de Santo António, nº3, 3A				
	 <p>Legenda: Planta de localização do imóvel na ORU-s/escala</p>				
Proprietário (s):	Maria da Graça de Almeida Ribeiro				
Data de Construção:	1946 a 1960				
Área do terreno:	S/i				
Área coberta:	93, 56 m²				
Área descoberta:	S/i				
N.º de Pisos Total	2				
Abaixo da cota de soleira	0				
Acima da cota de soleira	2				
Utilização:	Habitação				
N.º de fogos:	1				
Revestimento exterior:	 <p>Legenda: Fotografia do Imóvel</p>				
Tipo	Reboco tradicional ou marmorite. Betão armado.				
Cor	Branco				
Cobertura	Inclinada – revestida a telhas cerâmicas ou de betão				
Vãos	Alumínio				
Anexos:	Não				
Estacionamento:	Não				
Acessibilidades:	Não				
Logradouro:	Não				
Muros:	Não				
Estado de Conservação*:	1-Péssimo	2-Mau	3- Médio	4-Bom	5-Excelente
					X
Processos:	OP-352/2010: lic. obras n.º 147/2012 e lic. utilização n.º 16/2014 VO-8/2010				
Intervenção:	Sem necessidade de intervenção				

* Não substitui a possível vistoria técnica a solicitar, aquando das ações de reabilitação, para efeitos de benefícios fiscais.

FICHA DE CARATERIZAÇÃO ORU

Identificação do Imóvel	Código de identificação na ORU	0751			
Matriz:					
Localização:	Largo das Ribas, nº26				
	 <p>Legenda: Planta de localização do imóvel na ORU-s/escala</p>				
Proprietário (s):	Fernando Gregório da Silva Alves				
Data de Construção:	1961 a 1970				
Área do terreno:	S/i				
Área coberta:	83,99 m ²				
Área descoberta:	S/i				
N.º de Pisos Total	2				
Abaixo da cota de soleira	0				
Acima da cota de soleira	2				
Utilização:	Habitação				
N.º de fogos:	1				
Revestimento exterior:	 <p>Legenda: Fotografia do Imóvel</p>				
Tipo	Reboco tradicional ou marmorite. Betão armado.				
Cor	Branco				
Cobertura	Inclinada – revestida a telhas cerâmicas ou de betão				
Vãos	Madeira e alumínio				
Anexos:	Não				
Estacionamento:	Não				
Acessibilidades:	Não				
Logradouro:	Sim				
Muros:	Sim				
Estado de Conservação*:	1-Péssimo	2-Mau	3- Médio	4-Bom	5-Excelente
			X		
Processos:	OP-763/1981: lic. obras n.º 1019/1982 e lic. utilização n.º 232/1984				
Intervenção:	Tipo de Intervenção: Intervenção ligeiro Estimativa Global: €				

* Não substitui a possível vistoria técnica a solicitar, aquando das ações de reabilitação, para efeitos de benefícios fiscais.





FICHA DE CARATERIZAÇÃO ORU

Identificação do Imóvel	Código de identificação na ORU	0752			
Matriz:					
Localização:	Largo das Ribas, nº28				
	 <p>Legenda: Planta de localização do imóvel na ORU-s/escala</p>				
Proprietário (s):	S/i				
Data de Construção:	1971 a 1980				
Área do terreno:	S/i				
Área coberta:	69,59 m ²				
Área descoberta:	S/i				
N.º de Pisos Total	2				
Abaixo da cota de soleira	0				
Acima da cota de soleira	2				
Utilização:	Habitação				
N.º de fogos:	1				
Revestimento exterior:	 <p>Legenda: Fotografia do Imóvel</p>				
Tipo	Reboco tradicional ou marmorite. Betão armado.				
Cor	Branco e azul				
Cobertura	Inclinada – revestida a telhas cerâmicas ou de betão				
Vãos	Madeira				
Anexos:	Não				
Estacionamento:	Não				
Acessibilidades:	Não				
Logradouro:	Não				
Muros:	Não				
Estado de Conservação*:	1-Péssimo	2-Mau	3- Médio	4-Bom	5-Excelente
			X		
Processos:	S/i				
Intervenção:	Tipo de Intervenção: Intervenção ligeira Estimativa Global: €				

* Não substitui a possível vistoria técnica a solicitar, aquando das ações de reabilitação, para efeitos de benefícios fiscais.





FICHA DE CARATERIZAÇÃO ORU

Identificação do Imóvel	Código de identificação na ORU	0753			
Matriz:					
Localização:	Largo das Ribas, nº30				
	 <p>Legenda: Planta de localização do imóvel na ORU-s/escala</p>				
Proprietário (s):	Fernando Manuel do Rosário Cardoso/ Bernard Carr				
Data de Construção:	1961 a 1970				
Área do terreno:	S/i				
Área coberta:	187,95 m ²				
Área descoberta:	S/i				
N.º de Pisos Total	4				
Abaixo da cota de soleira	0				
Acima da cota de soleira	4				
Utilização:	Habitação e comércio				
N.º de fogos:	5				
Revestimento exterior:	 <p>Legenda: Fotografia do Imóvel</p>				
Tipo	Reboco tradicional ou marmorite. Betão armado.				
Cor	Branco				
Cobertura	Inclinada – revestida a telhas cerâmicas ou de betão				
Vãos	Madeira e alumínio				
Anexos:	Não				
Estacionamento:	Não				
Acessibilidades:	Sim				
Logradouro:	Não				
Muros:	Não				
Estado de Conservação*:	1-Péssimo	2-Mau	3- Médio	4-Bom	5-Excelente
			X		
Processos:	OP-146/1981: lic. obras n.º 1019/1983 e lic. utilização n.º 773/1984 e 774/1984 RD-793/2012: lic. utilização n.º 81/2012				
Intervenção:	Tipo de Intervenção: Intervenção ligeira Estimativa Global: €				

* Não substitui a possível vistoria técnica a solicitar, aquando das ações de reabilitação, para efeitos de benefícios fiscais.



FICHA DE CARATERIZAÇÃO ORU

Identificação do Imóvel	Código de identificação na ORU	0813			
Matriz:					
Localização:	Largo do Cruzeiro, nº12				
	 <p>Legenda: Planta de localização do imóvel na ORU-s/escala</p>				
Proprietário (s):	S/i				
Data de Construção:	S/i				
Área do terreno:	S/i				
Área coberta:	42,55 m ²				
Área descoberta:	S/i				
N.º de Pisos Total	1				
Abaixo da cota de soleira	0				
Acima da cota de soleira	1				
Utilização:	Habitação				
N.º de fogos:	1				
Revestimento exterior:	 <p>Legenda: Fotografia do Imóvel</p>				
Tipo	Reboco tradicional ou marmorite				
Cor	Branco				
Cobertura	Inclinada – revestida a telhas cerâmicas ou de betão				
Vãos	Alumínio				
Anexos:	Não				
Estacionamento:	Não				
Acessibilidades:	Não				
Logradouro:	Não				
Muros:	Não				
Estado de Conservação*:	1-Péssimo	2-Mau	3- Médio	4-Bom	5-Excelente
		X			
Processos:	S/i				
Intervenção:	Tipo de Intervenção: Intervenção média				
	Estimativa Global: €				

* Não substitui a possível vistoria técnica a solicitar, aquando das ações de reabilitação, para efeitos de benefícios fiscais.

FICHA DE CARATERIZAÇÃO ORU

Identificação do Imóvel	Código de identificação na ORU	0812			
Matriz:					
Localização:	Largo do Cruzeiro, nº12,12A				
					
	Legenda: Planta de localização do imóvel na ORU-s/escala				
Proprietário (s):	S/i				
Data de Construção:	1919 a 1945				
Área do terreno:	S/i				
Área coberta:	100,86 m ²				
Área descoberta:	S/i				
N.º de Pisos Total	2				
Abaixo da cota de soleira	0				
Acima da cota de soleira	2				
Utilização:	Habitação				
N.º de fogos:	1				
Revestimento exterior:					
	Legenda: Fotografia do Imóvel				
Tipo	Reboco tradicional ou marmorite. Paredes de alvenaria, com placa.				
Cor	Branco e azul				
Cobertura	Inclinada – revestida a telhas cerâmicas ou de betão				
Vãos	Madeira				
Anexos:	Não				
Estacionamento:	Não				
Acessibilidades:	Não				
Logradouro:	Não				
Muros:	Não				
Estado de Conservação*:	1-Péssimo	2-Mau	3- Médio	4-Bom	5-Excelente
			X		
Processos:	S/i				
Intervenção:	Tipo de Intervenção: Intervenção ligeira				
	Estimativa Global: €				

* Não substitui a possível vistoria técnica a solicitar, aquando das ações de reabilitação, para efeitos de benefícios fiscais.

FICHA DE CARATERIZAÇÃO ORU

Identificação do Imóvel	Código de identificação na ORU	0811			
Matriz:					
Localização:	Travessa da Rua do Norte, nº3, nº13				
					
	Legenda: Planta de localização do imóvel na ORU-s/escala				
Proprietário (s):	S/i				
Data de Construção:	1919 a 1945				
Área do terreno:	S/i				
Área coberta:	144,77 m ²				
Área descoberta:	S/i				
N.º de Pisos Total	2				
Abaixo da cota de soleira	0				
Acima da cota de soleira	2				
Utilização:	Habitação				
N.º de fogos:	2				
Revestimento exterior:					
Tipo	Reboco tradicional ou marmorite. Paredes de alvenaria, com placa.				
Cor	Branco				
Cobertura	Inclinada – revestida a telhas cerâmicas ou de betão				
Vãos	Alumínio				
Anexos:	Não				
Estacionamento:	Não				
Acessibilidades:	Não				
Logradouro:	Sim				
Muros:	Sim				
Estado de Conservação*:	1-Péssimo	2-Mau	3- Médio	4-Bom	5-Excelente
				X	
Processos:	S/i				
Intervenção:	Sem necessidade de intervenção				



Legenda: Fotografia do Imóvel



* Não substitui a possível vistoria técnica a solicitar, aquando das ações de reabilitação, para efeitos de benefícios fiscais.

FICHA DE CARATERIZAÇÃO ORU

Identificação do Imóvel	Código de identificação na ORU	0810			
Matriz:					
Localização:	Travessa da Rua do Norte, nº5				
	 <p>Legenda: Planta de localização do imóvel na ORU-s/escala</p>				
Proprietário (s):	S/i				
Data de Construção:	1919 a 1945				
Área do terreno:	S/i				
Área coberta:	54,14 m ²				
Área descoberta:	S/i				
N.º de Pisos Total	2				
Abaixo da cota de soleira	0				
Acima da cota de soleira	2				
Utilização:	Habitação				
N.º de fogos:	1				
Revestimento exterior:	 <p>Legenda: Fotografia do Imóvel</p>				
Tipo	Reboco tradicional ou marmorite				
Cor	Branco				
Cobertura	Inclinada – revestida a telhas cerâmicas ou de betão				
Vãos	Madeira				
Anexos:	Não				
Estacionamento:	Não				
Acessibilidades:	Não				
Logradouro:	Não				
Muros:	Não				
Estado de Conservação*:	1-Péssimo	2-Mau	3- Médio	4-Bom	5-Excelente
		X			
Processos:	S/i				
Intervenção:	Tipo de Intervenção: Intervenção média				
	Estimativa Global: €				



* Não substitui a possível vistoria técnica a solicitar, aquando das ações de reabilitação, para efeitos de benefícios fiscais.

FICHA DE CARATERIZAÇÃO ORU

Identificação do Imóvel	Código de identificação na ORU	0809			
Matriz:					
Localização:	Rua do Norte				
					
	Legenda: Planta de localização do imóvel na ORU-s/escala				
Proprietário (s):	S/i				
Data de Construção:	1919 a 1945				
Área do terreno:	S/i				
Área coberta:	47,85 m ²				
Área descoberta:	S/i				
N.º de Pisos Total	1				
Abaixo da cota de soleira	0				
Acima da cota de soleira	1				
Utilização:	Habitação				
N.º de fogos:	1				
Revestimento exterior:					
	Legenda: Fotografia do Imóvel				
Tipo	Reboco tradicional ou marmorite. Paredes de alvenaria, com placa.				
Cor	Branco e azul				
Cobertura	Inclinada – revestida a telhas cerâmicas ou de betão				
Vãos	Madeira				
Anexos:	Não				
Estacionamento:	Não				
Acessibilidades:	Não				
Logradouro:	Não				
Muros:	Não				
Estado de Conservação*:	1-Péssimo	2-Mau	3- Médio	4-Bom	5-Excelente
		X			
Processos:	S/i				
Intervenção:	Tipo de Intervenção: Intervenção média				
	Estimativa Global: €				

* Não substitui a possível vistoria técnica a solicitar, aquando das ações de reabilitação, para efeitos de benefícios fiscais.

FICHA DE CARATERIZAÇÃO ORU

Identificação do Imóvel	Código de identificação na ORU	0808			
Matriz:					
Localização:	Rua do Norte, nº4				
					
	Legenda: Planta de localização do imóvel na ORU-s/escala				
Proprietário (s):	Maria Raquel R. C. B. Viegas				
Data de Construção:	1919 a 1945				
Área do terreno:	S/i				
Área coberta:	80,51 m ²				
Área descoberta:	S/i				
N.º de Pisos Total	2				
Abaixo da cota de soleira	0				
Acima da cota de soleira	2				
Utilização:	Habitação				
N.º de fogos:	2				
					
Revestimento exterior:	Legenda: Fotografia do Imóvel				
Tipo	Reboco tradicional ou marmorite. Paredes de alvenaria, com placa.				
Cor	Branco				
Cobertura	Inclinada – revestida a telhas cerâmicas ou de betão				
Vãos	Madeira				
Anexos:	Não				
Estacionamento:	Não				
Acessibilidades:	Não				
Logradouro:	Não				
Muros:	Não				
Estado de Conservação*:	1-Péssimo	2-Mau	3- Médio	4-Bom	5-Excelente
			X		
Processos:	OP-540/1988: lic. obras n.º 1817/1989 e lic. utilização n.º 576/1991				
Intervenção:	Tipo de Intervenção: Intervenção ligeira				
	Estimativa Global: €				

* Não substitui a possível vistoria técnica a solicitar, aquando das ações de reabilitação, para efeitos de benefícios fiscais.

FICHA DE CARATERIZAÇÃO ORU

Identificação do Imóvel	Código de identificação na ORU	0807			
Matriz:					
Localização:	Rua do Norte, nº2				
	 <p>Legenda: Planta de localização do imóvel na ORU-s/escala</p>				
Proprietário (s):	S/i				
Data de Construção:	1919 a 1945				
Área do terreno:	S/i				
Área coberta:	88,00 m ²				
Área descoberta:	S/i				
N.º de Pisos Total	2				
Abaixo da cota de soleira	0				
Acima da cota de soleira	2				
Utilização:	Habitação				
N.º de fogos:	1				
Revestimento exterior:	 <p>Legenda: Fotografia do Imóvel</p>				
Tipo	Reboco tradicional ou marmorite. Paredes de alvenaria, com placa.				
Cor	Amarelo, branco e azul				
Cobertura	Inclinada – revestida a telhas cerâmicas ou de betão				
Vãos	Madeira				
Anexos:	Não				
Estacionamento:	Não				
Acessibilidades:	Não				
Logradouro:	Não				
Muros:	Não				
Estado de Conservação*:	1-Péssimo	2-Mau	3- Médio	4-Bom	5-Excelente
			X		
Processos:	S/i				
Intervenção:	Tipo de Intervenção: Intervenção ligeira				
	Estimativa Global: €				



* Não substitui a possível vistoria técnica a solicitar, aquando das ações de reabilitação, para efeitos de benefícios fiscais.

FICHA DE CARATERIZAÇÃO ORU

Identificação do Imóvel	Código de identificação na ORU	0806			
Matriz:					
Localização:	Travessa da Rua do Norte, nº2				
					
	Legenda: Planta de localização do imóvel na ORU-s/escala				
Proprietário (s):	António Joaquim Pires Raposo/ Rui José Galvão Bernardino do Carmo Serra				
Data de Construção:	1919 a 1945				
Área do terreno:	S/i				
Área coberta:	30,14 m ²				
Área descoberta:	S/i				
N.º de Pisos Total	2				
Abaixo da cota de soleira	0				
Acima da cota de soleira	2				
Utilização:	Devoluto				
N.º de fogos:	1				
					
Revestimento exterior:	Legenda: Fotografia do Imóvel				
Tipo	Reboco tradicional ou marmorite. Paredes de alvenaria, com placa.				
Cor	Branco e azul				
Cobertura	Inclinada – revestida a telhas cerâmicas ou de betão				
Vãos	Madeira				
Anexos:	Não				
Estacionamento:	Não				
Acessibilidades:	Não				
Logradouro:	Não				
Muros:	Não				
Estado de Conservação*:	1-Péssimo	2-Mau	3- Médio	4-Bom	5-Excelente
	X				
Processos:	OP-84/2017 e OP-620/2017				
Intervenção:	Tipo de Intervenção: Grande intervenção				
	Estimativa Global: €				

* Não substitui a possível vistoria técnica a solicitar, aquando das ações de reabilitação, para efeitos de benefícios fiscais.

FICHA DE CARATERIZAÇÃO ORU

Identificação do Imóvel	Código de identificação na ORU	0805			
Matriz:					
Localização:	Travessa da Rua do Norte				
					
	Legenda: Planta de localização do imóvel na ORU-s/escala				
Proprietário (s):	S/i				
Data de Construção:	1919 a 1945				
Área do terreno:	S/i				
Área coberta:	26,43 m ²				
Área descoberta:	S/i				
N.º de Pisos Total	2				
Abaixo da cota de soleira	0				
Acima da cota de soleira	2				
Utilização:	Habitação				
N.º de fogos:	1				
Revestimento exterior:					
	Legenda: Fotografia do Imóvel				
Tipo	Reboco tradicional ou marmorite. Paredes de alvenaria, com placa.				
Cor	Branco				
Cobertura	Inclinada – revestida a telhas cerâmicas ou de betão				
Vãos	Alumínio				
Anexos:	Não				
Estacionamento:	Não				
Acessibilidades:	Não				
Logradouro:	Sim				
Muros:	Sim				
Estado de Conservação*:	1-Péssimo	2-Mau	3- Médio	4-Bom	5-Excelente
				X	
Processos:	S/i				
Intervenção:	Sem necessidade de intervenção				

* Não substitui a possível vistoria técnica a solicitar, aquando das ações de reabilitação, para efeitos de benefícios fiscais.

FICHA DE CARATERIZAÇÃO ORU

Identificação do Imóvel	Código de identificação na ORU	0804			
Matriz:					
Localização:	Travessa da Rua do Norte, nº6, 6A				
	 <p>Legenda: Planta de localização do imóvel na ORU-s/escala</p>				
Proprietário (s):	Maria Madalena Fortes Franco Alberto Reis/ José Francisco de Almeida Gaspar				
Data de Construção:	1919 a 1945				
Área do terreno:	S/i				
Área coberta:	48,95 m ²				
Área descoberta:	S/i				
N.º de Pisos Total	2				
Abaixo da cota de soleira	0				
Acima da cota de soleira	2				
Utilização:	Habitação				
N.º de fogos:	1				
Revestimento exterior:	 <p>Legenda: Fotografia do Imóvel</p>				
Tipo	Reboco tradicional ou marmorite. Paredes de alvenaria, com placa.				
Cor	Branco e azul				
Cobertura	Inclínada – revestida a telhas cerâmicas ou de betão				
Vãos	Madeira e alumínio				
Anexos:	Não				
Estacionamento:	Não				
Acessibilidades:	Não				
Logradouro:	Não				
Muros:	Não				
Estado de Conservação*:	1-Péssimo	2-Mau	3- Médio	4-Bom	5-Excelente
				X	
Processos:	OP-605/1995; OP-605/1996: lic. obras n.º 881/1997 e 482/2001 OP-181/2014: lic. obras n.º 153/2015 e lic. utilização n.º 212/2015				
Intervenção:	Sem necessidade de intervenção				

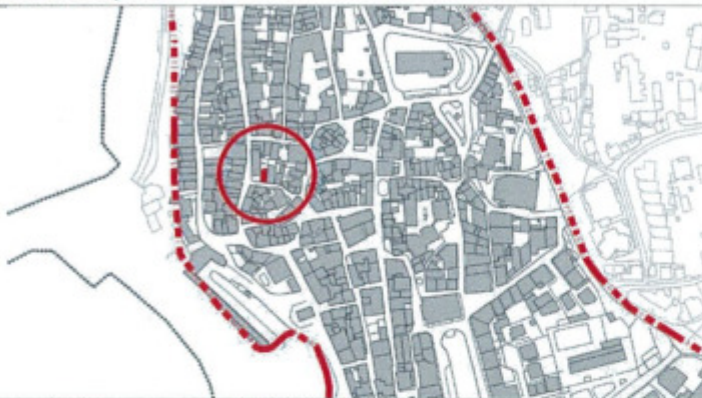

* Não substitui a possível vistoria técnica a solicitar, aquando das ações de reabilitação, para efeitos de benefícios fiscais.

FICHA DE CARATERIZAÇÃO ORU

Identificação do Imóvel	Código de identificação na ORU	0803			
Matriz:					
Localização:	Travessa da Rua do Norte, nº8, 8A				
	 <p>Legenda: Planta de localização do imóvel na ORU-s/escala</p>				
Proprietário (s):	S/i				
Data de Construção:	1919 a 1945				
Área do terreno:	S/i				
Área coberta:	90,31 m ²				
Área descoberta:	S/i				
N.º de Pisos Total	2				
Abaixo da cota de soleira	0				
Acima da cota de soleira	2				
Utilização:	Habitação				
N.º de fogos:	2				
Revestimento exterior:	 <p>Legenda: Fotografia do Imóvel</p>				
Tipo	Reboco tradicional ou marmorite. Paredes de alvenaria, com placa.				
Cor	Branco e azul				
Cobertura	Inclinada – revestida a telhas cerâmicas ou de betão				
Vãos	Alumínio				
Anexos:	Não				
Estacionamento:	Não				
Acessibilidades:	Não				
Logradouro:	Não				
Muros:	Não				
Estado de Conservação*:	1-Péssimo	2-Mau	3- Médio	4-Bom	5-Excelente
				X	
Processos:	S/i				
Intervenção:	Sem necessidade de intervenção				


* Não substitui a possível vistoria técnica a solicitar, aquando das ações de reabilitação, para efeitos de benefícios fiscais.

FICHA DE CARATERIZAÇÃO ORU

Identificação do Imóvel	Código de identificação na ORU	0802			
Matriz:					
Localização:	Travessa da Rua do Norte, nº6				
					
	Legenda: Planta de localização do imóvel na ORU-s/escala				
Proprietário (s):	S/i				
Data de Construção:	1919 a 1945				
Área do terreno:	S/i				
Área coberta:	54,86 m ²				
Área descoberta:	S/i				
N.º de Pisos Total	2				
Abaixo da cota de soleira	0				
Acima da cota de soleira	2				
Utilização:	Habitação				
N.º de fogos:	1				
Revestimento exterior:					
	Legenda: Fotografia do Imóvel				
Tipo	Reboco tradicional ou marmorite. Paredes de alvenaria, com placa.				
Cor	Branco e azul				
Cobertura	Inclinada – revestida a telhas cerâmicas ou de betão				
Vãos	Madeira				
Anexos:	Não				
Estacionamento:	Não				
Acessibilidades:	Não				
Logradouro:	Não				
Muros:	Não				
Estado de Conservação*:	1-Péssimo	2-Mau	3- Médio	4-Bom	5-Excelente
		X			
Processos:	S/i				
Intervenção:	Tipo de Intervenção: Intervenção média				
	Estimativa Global: €				

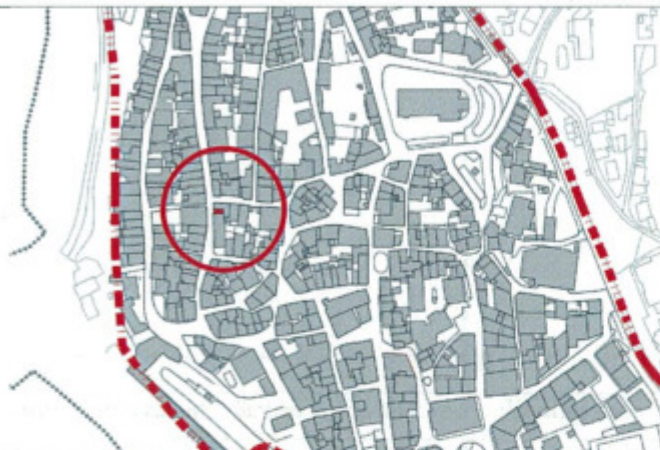

* Não substitui a possível vistoria técnica a solicitar, aquando das ações de reabilitação, para efeitos de benefícios fiscais.

FICHA DE CARATERIZAÇÃO ORU

Identificação do Imóvel	Código de identificação na ORU	0801			
Matriz:					
Localização:	Rua do Norte, nº8				
	 <p>Legenda: Planta de localização do imóvel na ORU-s/escala</p>				
Proprietário (s):	Susana Isabel Carvalho Neves Isidoro/ Irmãos Clementes – Construções Civil, Lda				
Data de Construção:	1919 a 1945				
Área do terreno:	S/i				
Área coberta:	139,01 m ²				
Área descoberta:	S/i				
N.º de Pisos Total	3				
Abaixo da cota de soleira	0				
Acima da cota de soleira	3				
Utilização:	Equipamento				
N.º de fogos:	0				
	 <p>Legenda: Fotografia do Imóvel</p>				
Revestimento exterior:					
Tipo	Reboco tradicional ou marmorite. Paredes de alvenaria, com placa.				
Cor	Branco e azul				
Cobertura	Inclinada – revestida a telhas cerâmicas ou de betão				
Vãos	Madeira				
Anexos:	Não				
Estacionamento:	Não				
Acessibilidades:	Não				
Logradouro:	Não				
Muros:	Não				
Estado de Conservação*:	1-Péssimo	2-Mau	3- Médio	4-Bom	5-Excelente
		X			
Processos:	OP-17/2017 e RD-567/2016				
Intervenção:	Tipo de Intervenção: Intervenção média				
	Estimativa Global: €				

* Não substitui a possível vistoria técnica a solicitar, aquando das ações de reabilitação, para efeitos de benefícios fiscais.

FICHA DE CARATERIZAÇÃO ORU

Identificação do Imóvel	Código de identificação na ORU	0800			
Matriz:					
Localização:	Rua do Norte				
					
Legenda: Planta de localização do imóvel na ORU-s/escala					
Proprietário (s):	Susana Isabel Carvalho Neves Isidoro/ Irmãos Clementes – Construções Civil, Lda				
Data de Construção:	1919 a 1945				
Área do terreno:	S/i				
Área coberta:	17,89 m ²				
Área descoberta:	S/i				
N.º de Pisos Total	1				
Abaixo da cota de soleira	0				
Acima da cota de soleira	1				
Utilização:	Habitação				
N.º de fogos:	1				
					
Legenda: Fotografia do Imóvel					
Revestimento exterior:					
Tipo	Reboco tradicional ou marmorite. Paredes de alvenaria, com placa.				
Cor	Branco				
Cobertura	Inclinada – revestida a telhas cerâmicas ou de betão				
Vãos	S/i				
Anexos:	Não				
Estacionamento:	Não				
Acessibilidades:	Não				
Logradouro:	Sim				
Muros:	Sim				
Estado de Conservação*:	1-Péssimo	2-Mau	3- Médio	4-Bom	5-Excelente
		X			
Processos:	OP-17/2017 e RD-567/2016				
Intervenção:	Tipo de Intervenção: Intervenção média				
	Estimativa Global: €				


* Não substitui a possível vistoria técnica a solicitar, aquando das ações de reabilitação, para efeitos de benefícios fiscais.

FICHA DE CARATERIZAÇÃO ORU

Identificação do Imóvel	Código de identificação na ORU	0799			
Matriz:					
Localização:	Rua do Norte, nº10				
	 <p>Legenda: Planta de localização do imóvel na ORU-s/escala</p>				
Proprietário (s):	Irmãos Clementes – Construções Civil, Lda				
Data de Construção:	1919 a 1945				
Área do terreno:	S/i				
Área coberta:	57,29 m ²				
Área descoberta:	S/i				
N.º de Pisos Total	1				
Abaixo da cota de soleira	0				
Acima da cota de soleira	1				
Utilização:	Comércio				
N.º de fogos:	1				
Revestimento exterior:	 <p>Legenda: Fotografia do Imóvel</p>				
Tipo	Reboco tradicional ou marmorite. Paredes de alvenaria, com placa.				
Cor	Branco				
Cobertura	Inclinada – revestida a telhas cerâmicas ou de betão				
Vãos	Alumínio				
Anexos:	Não				
Estacionamento:	Não				
Acessibilidades:	Não				
Logradouro:	Não				
Muros:	Não				
Estado de Conservação*:	1-Péssimo	2-Mau	3- Médio	4-Bom	5-Excelente
		X			
Processos:	OP-17/2017				
Intervenção:	Tipo de Intervenção: Intervenção média				
	Estimativa Global: €				

* Não substitui a possível vistoria técnica a solicitar, aquando das ações de reabilitação, para efeitos de benefícios fiscais.

FICHA DE CARATERIZAÇÃO ORU

Identificação do Imóvel	Código de identificação na ORU	0798			
Matriz:					
Localização:	Travessa da Estrela, nº3				
					
Legenda: Planta de localização do imóvel na ORU-s/escala					
Proprietário (s):	S/i				
Data de Construção:	1919 a 1945				
Área do terreno:	S/i				
Área coberta:	66,30 m ²				
Área descoberta:	S/i				
N.º de Pisos Total	3				
Abaixo da cota de soleira	0				
Acima da cota de soleira	3				
Utilização:	Habitação				
N.º de fogos:	3				
					
Legenda: Fotografia do Imóvel					
Revestimento exterior:					
Tipo	Reboco tradicional ou marmorite. Paredes de alvenaria, com placa.				
Cor	Branco				
Cobertura	Inclinada – revestida a telhas cerâmicas ou de betão				
Vãos	Madeira				
Anexos:	Não				
Estacionamento:	Não				
Acessibilidades:	Não				
Logradouro:	Não				
Muros:	Não				
Estado de Conservação*:	1-Péssimo	2-Mau	3- Médio	4-Bom	5-Excelente
		X			
Processos:	S/i				
Intervenção:	Tipo de Intervenção: Intervenção média				
	Estimativa Global: €				

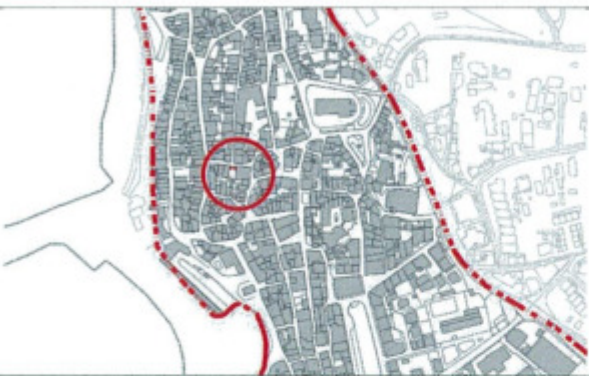

* Não substitui a possível vistoria técnica a solicitar, aquando das ações de reabilitação, para efeitos de benefícios fiscais.

FICHA DE CARATERIZAÇÃO ORU

Identificação do Imóvel	Código de identificação na ORU	0797			
Matriz:					
Localização:	Travessa da Estrela				
	 <p>Legenda: Planta de localização do imóvel na ORU-s/escala</p>				
Proprietário (s):	S/i				
Data de Construção:	1919 a 1945				
Área do terreno:	S/i				
Área coberta:	83,56 m ²				
Área descoberta:	S/i				
N.º de Pisos Total	2				
Abaixo da cota de soleira	0				
Acima da cota de soleira	2				
Utilização:	Habitação				
N.º de fogos:	1				
Revestimento exterior:	 <p>Legenda: Fotografia do Imóvel</p>				
Tipo	Reboco tradicional ou marmorite. Paredes de alvenaria, com placa.				
Cor	Branco				
Cobertura	Inclinada – revestida a telhas cerâmicas ou de betão				
Vãos	Madeira e alumínio				
Anexos:	Não				
Estacionamento:	Não				
Acessibilidades:	Não				
Logradouro:	Não				
Muros:	Não				
Estado de Conservação*:	1-Péssimo	2-Mau	3- Médio	4-Bom	5-Excelente
		X			
Processos:	S/i				
Intervenção:	Tipo de Intervenção: Intervenção média				
	Estimativa Global: €				

* Não substitui a possível vistoria técnica a solicitar, aquando das ações de reabilitação, para efeitos de benefícios fiscais.

FICHA DE CARATERIZAÇÃO ORU

Identificação do Imóvel	Código de identificação na ORU	0796			
Matriz:					
Localização:	Travessa da Estrela				
					
Legenda: Planta de localização do imóvel na ORU-s/escala					
Proprietário (s):	Maria Helena Fortes Franco Alberto Reis/ José Francisco de Almeida Gaspar				
Data de Construção:	1919 a 1945				
Área do terreno:	S/i				
Área coberta:	69,98 m ²				
Área descoberta:	S/i				
N.º de Pisos Total	2				
Abaixo da cota de soleira	0				
Acima da cota de soleira	2				
Utilização:	Devoluto				
N.º de fogos:	1				
					
Legenda: Fotografia do Imóvel					
Revestimento exterior:					
Tipo	Reboco tradicional ou marmorite. Betão armado.				
Cor	Branco				
Cobertura	Inclinada – revestida a telhas cerâmicas ou de betão				
Vãos	Madeira				
Anexos:	Não				
Estacionamento:	Não				
Acessibilidades:	Não				
Logradouro:	Não				
Muros:	Não				
Estado de Conservação*:	1-Péssimo	2-Mau	3- Médio	4-Bom	5-Excelente
		X			
Processos:	OP-181/2014: lic. obras n.º 153/2015 e lic. utilização n.º 212/2015; OP-605/1996: lic. obras n.º 881/1997 e lic. utilização n.º 482/2001; OP-607/1995				
Intervenção:	Tipo de Intervenção: Intervenção média				
	Estimativa Global: €				

* Não substitui a possível vistoria técnica a solicitar, aquando das ações de reabilitação, para efeitos de benefícios fiscais.


FICHA DE CARATERIZAÇÃO ORU

Identificação do Imóvel	Código de identificação na ORU	0795			
Matriz:					
Localização:	Travessa da Estrela, nº1				
					
	Legenda: Planta de localização do imóvel na ORU-s/escala				
Proprietário (s):	S/i				
Data de Construção:	1919 a 1945				
Área do terreno:	S/i				
Área coberta:	220,55 m ²				
Área descoberta:	S/i				
N.º de Pisos Total	2				
Abaixo da cota de soleira	0				
Acima da cota de soleira	2				
Utilização:	Habitação				
N.º de fogos:	1				
Revestimento exterior:					
	Legenda: Fotografia do Imóvel				
Tipo	Azulejo, ladrilho cerâmico ou mosaico. Paredes de alvenaria, com placa.				
Cor	Verde				
Cobertura	Inclinada – revestida a telhas cerâmicas ou de betão				
Vãos	Madeira				
Anexos:	Não				
Estacionamento:	Não				
Acessibilidades:	Não				
Logradouro:	Não				
Muros:	Não				
Estado de Conservação*:	1-Péssimo	2-Mau	3- Médio	4-Bom	5-Excelente
		X			
Processos:	S/i				
Intervenção:	Tipo de Intervenção: Intervenção média				
	Estimativa Global: €				

* Não substitui a possível vistoria técnica a solicitar, aquando das ações de reabilitação, para efeitos de benefícios fiscais.





FICHA DE CARATERIZAÇÃO ORU

Identificação do Imóvel	Código de identificação na ORU	0794			
Matriz:					
Localização:	Rua Paroquial, nº20				
					
	Legenda: Planta de localização do imóvel na ORU-s/escala				
Proprietário (s):	Adelina Resina Ferreira				
Data de Construção:	1919 a 1945				
Área do terreno:	S/i				
Área coberta:	55,52 m ²				
Área descoberta:	S/i				
N.º de Pisos Total	2				
Abaixo da cota de soleira	0				
Acima da cota de soleira	2				
Utilização:	Habitação				
N.º de fogos:	1				
Revestimento exterior:					
	Legenda: Fotografia do Imóvel				
Tipo	Reboco tradicional ou marmorite. Paredes de alvenaria, com placa.				
Cor	Branco e azul				
Cobertura	Inclinada – revestida a telhas cerâmicas ou de betão				
Vãos	Alumínio				
Anexos:	Não				
Estacionamento:	Não				
Acessibilidades:	Não				
Logradouro:	Não				
Muros:	Não				
Estado de Conservação*:	1-Péssimo	2-Mau	3- Médio	4-Bom	5-Excelente
					X
Processos:	RD-569/1994: lic. obras n.º 5/1995				
Intervenção:	Sem necessidade de intervenção				

* Não substitui a possível vistoria técnica a solicitar, aquando das ações de reabilitação, para efeitos de benefícios fiscais.

FICHA DE CARATERIZAÇÃO ORU

Identificação do Imóvel	Código de Identificação na ORU	0793			
Matriz:					
Localização:	Rua Paroquial, nº24				
					
	Legenda: Planta de localização do imóvel na ORU-s/escala				
Proprietário (s):	S/i				
Data de Construção:	1919 a 1945				
Área do terreno:	S/i				
Área coberta:	63,40 m ²				
Área descoberta:	S/i				
N.º de Pisos Total	2				
Abaixo da cota de soleira	0				
Acima da cota de soleira	2				
Utilização:	Habitação				
N.º de fogos:	1				
Revestimento exterior:					
	Legenda: Fotografia do Imóvel				
Tipo	Reboco tradicional ou marmorite. Paredes de alvenaria, com placa.				
Cor	Amarelo				
Cobertura	Inclinada – revestida a telhas cerâmicas ou de betão				
Vãos	Madeira				
Anexos:	Não				
Estacionamento:	Não				
Acessibilidades:	Não				
Logradouro:	Não				
Muros:	Não				
Estado de Conservação*:	1-Péssimo	2-Mau	3- Médio	4-Bom	5-Excelente
			X		
Processos:	S/i				
Intervenção:	Tipo de Intervenção: Intervenção ligeira Estimativa Global: €				

* Não substitui a possível vistoria técnica a solicitar, aquando das ações de reabilitação, para efeitos de benefícios fiscais.

FICHA DE CARATERIZAÇÃO ORU

Identificação do Imóvel	Código de identificação na ORU	0792			
Matriz:					
Localização:	Rua Paroquial, nº24				
 <p>Legenda: Planta de localização do imóvel na ORU-s/escala</p>					
Proprietário (s):	S/i				
Data de Construção:	1919 a 1945				
Área do terreno:	S/i				
Área coberta:	45,59 m ²				
Área descoberta:	S/i				
N.º de Pisos Total	2				
Abaixo da cota de soleira	0				
Acima da cota de soleira	2				
Utilização:	Habitação				
N.º de fogos:	1				
 <p>Legenda: Fotografia do Imóvel</p>					
Revestimento exterior:					
Tipo	Reboco tradicional ou marmorite. Paredes de alvenaria, com placa.				
Cor	Branco				
Cobertura	Inclinada – revestida a telhas cerâmicas ou de betão				
Vãos	Alumínio				
Anexos:	Não				
Estacionamento:	Não				
Acessibilidades:	Não				
Logradouro:	Não				
Muros:	Não				
Estado de Conservação*:	1-Péssimo	2-Mau	3- Médio	4-Bom	5-Excelente
			X		
Processos:	S/i				
Intervenção:	Tipo de Intervenção: Intervenção ligeira				
	Estimativa Global: €				

* Não substitui a possível vistoria técnica a solicitar, aquando das ações de reabilitação, para efeitos de benefícios fiscais.





FICHA DE CARATERIZAÇÃO ORU

Identificação do Imóvel	Código de identificação na ORU	0791			
Matriz:					
Localização:	Rua Paroquial, nº26				
	 <p>Legenda: Planta de localização do imóvel na ORU-s/escala</p>				
Proprietário (s):	S/i				
Data de Construção:	1919 a 1945				
Área do terreno:	S/i				
Área coberta:	50,14 m ²				
Área descoberta:	S/i				
N.º de Pisos Total	2				
Abaixo da cota de soleira	0				
Acima da cota de soleira	2				
Utilização:	Habitação				
N.º de fogos:	1				
Revestimento exterior:	 <p>Legenda: Fotografia do Imóvel</p>				
Tipo	Reboco tradicional ou marmorite. Paredes de alvenaria, com placa.				
Cor	Branco				
Cobertura	Inclinada – revestida a telhas cerâmicas ou de betão				
Vãos	Alumínio				
Anexos:	Não				
Estacionamento:	Não – com garagem				
Acessibilidades:	Não				
Logradouro:	Não				
Muros:	Não				
Estado de Conservação*:	1-Péssimo	2-Mau	3- Médio	4-Bom	5-Excelente
				X	
Processos:	S/i				
Intervenção:	Sem necessidade de intervenção				



* Não substitui a possível vistoria técnica a solicitar, aquando das ações de reabilitação, para efeitos de benefícios fiscais.

FICHA DE CARATERIZAÇÃO ORU

Identificação do Imóvel	Código de identificação na ORU	0790			
Matriz:					
Localização:	Rua Paroquial, nº28				
	 <p>Legenda: Planta de localização do imóvel na ORU-s/escala</p>				
Proprietário (s):	S/i				
Data de Construção:	1919 a 1945				
Área do terreno:	S/i				
Área coberta:	21,78 m ²				
Área descoberta:	S/i				
N.º de Pisos Total	2				
Abaixo da cota de soleira	0				
Acima da cota de soleira	2				
Utilização:	Habitação				
N.º de fogos:	1				
Revestimento exterior:	 <p>Legenda: Fotografia do Imóvel</p>				
Tipo	Reboco tradicional ou marmorite. Paredes de alvenaria, com placa.				
Cor	Bege				
Cobertura	Inclinada – revestida a telhas cerâmicas ou de betão				
Vãos	Alumínio				
Anexos:	Não				
Estacionamento:	Não				
Acessibilidades:	Não				
Logradouro:	Não				
Muros:	Não				
Estado de Conservação*:	1-Péssimo	2-Mau	3- Médio	4-Bom	5-Excelente
				X	
Processos:	S/i				
Intervenção:	Sem necessidade de intervenção				



* Não substitui a possível vistoria técnica a solicitar, aquando das ações de reabilitação, para efeitos de benefícios fiscais.

FICHA DE CARATERIZAÇÃO ORU

Identificação do Imóvel	Código de identificação na ORU	0789			
Matriz:					
Localização:	Largo do Cruzeiro, nº1/ Rua da Câmara, nº8				
 <p>Legenda: Planta de localização do imóvel na ORU-s/escala</p>					
Proprietário (s):	S/i				
Data de Construção:	1919 a 1945				
Área do terreno:	S/i				
Área coberta:	74,85 m ²				
Área descoberta:	S/i				
N.º de Pisos Total	1				
Abaixo da cota de soleira	0				
Acima da cota de soleira	1				
Utilização:	Habitação				
N.º de fogos:	2				
Revestimento exterior:	<p>Legenda: Fotografia do Imóvel</p> 				
Tipo	Reboco tradicional ou marmorite. Paredes de alvenaria, com placa.				
Cor	Branco e azul				
Cobertura	Inclinada – revestida a telhas cerâmicas ou de betão				
Vãos	Madeira				
Anexos:	Não				
Estacionamento:	Não				
Acessibilidades:	Não				
Logradouro:	Não				
Muros:	Não				
Estado de Conservação*:	1-Péssimo	2-Mau	3- Médio	4-Bom	5-Excelente
	X				
Processos:	S/i				
Intervenção:	Tipo de Intervenção: Grande intervenção Estimativa Global: €				



* Não substitui a possível vistoria técnica a solicitar, aquando das ações de reabilitação, para efeitos de benefícios fiscais.

FICHA DE CARATERIZAÇÃO ORU

Identificação do Imóvel	Código de identificação na ORU	0788			
Matriz:					
Localização:	Largo do Cruzeiro, nº13				
	 <p>Legenda: Planta de localização do imóvel na ORU-s/escala</p>				
Proprietário (s):	S/i				
Data de Construção:	1919 a 1945				
Área do terreno:	S/i				
Área coberta:	58,67 m ²				
Área descoberta:	S/i				
N.º de Pisos Total	3				
Abaixo da cota de soleira	0				
Acima da cota de soleira	3				
Utilização:	Habitação				
N.º de fogos:	1				
Revestimento exterior:	 <p>Legenda: Fotografia do Imóvel</p>				
Tipo	Reboco tradicional ou marmorite. Paredes de alvenaria, com placa.				
Cor	Branco e azul				
Cobertura	Mista (inclinada e em terraço)				
Vãos	Madeira				
Anexos:	Não				
Estacionamento:	Não				
Acessibilidades:	Não				
Logradouro:	Não				
Muros:	Não				
Estado de Conservação*:	1-Péssimo	2-Mau	3- Médio	4-Bom	5-Excelente
			X		
Processos:	S/i				
Intervenção:	Tipo de Intervenção: Intervenção ligeira				
	Estimativa Global: €				

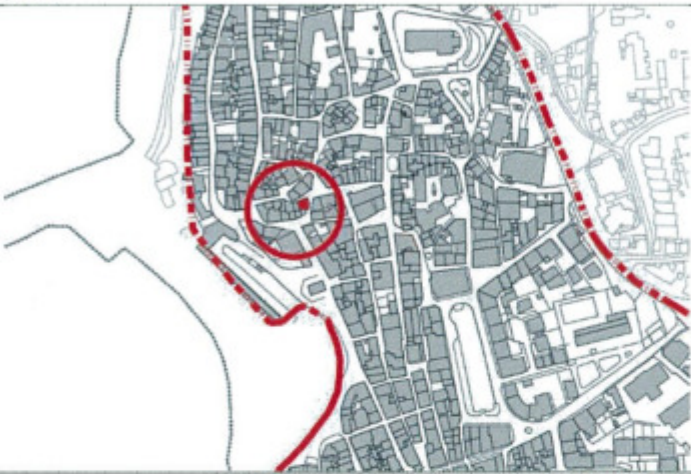

* Não substitui a possível vistoria técnica a solicitar, aquando das ações de reabilitação, para efeitos de benefícios fiscais.

FICHA DE CARATERIZAÇÃO ORU

Identificação do Imóvel	Código de identificação na ORU	0787			
Matriz:					
Localização:	Largo do Cruzeiro, nº7				
	 <p>Legenda: Planta de localização do imóvel na ORU-s/escala</p>				
Proprietário (s):	S/i				
Data de Construção:	1919 a 1945				
Área do terreno:	S/i				
Área coberta:	98,17 m ²				
Área descoberta:	S/i				
N.º de Pisos Total	3				
Abaixo da cota de soleira	0				
Acima da cota de soleira	3				
Utilização:	Habitação				
N.º de fogos:	2				
Revestimento exterior:	 <p>Legenda: Fotografia do imóvel</p>				
Tipo	Reboco tradicional ou marmorite. Betão armado.				
Cor	Amarelo				
Cobertura	Inclinado – revestida a telhas cerâmicas ou de betão				
Vãos	Madeira				
Anexos:	Não				
Estacionamento:	Não				
Acessibilidades:	Não				
Logradouro:	Não				
Muros:	Não				
Estado de Conservação*:	1-Péssimo	2-Mau	3- Médio	4-Bom	5-Excelente
		X			
Processos:	S/i				
Intervenção:	Tipo de Intervenção: Intervenção média Estimativa Global: €				



* Não substitui a possível vistoria técnica a solicitar, aquando das ações de reabilitação, para efeitos de benefícios fiscais.

FICHA DE CARATERIZAÇÃO ORU

Identificação do Imóvel	Código de identificação na ORU	0786			
Matriz:					
Localização:	Largo do Cruzeiro, nº4				
 <p>Legenda: Planta de localização do imóvel na ORU-s/escala</p>					
Proprietário (s):	Joaquim António Baptista Antunes				
Data de Construção:	1919 a 1945				
Área do terreno:	S/i				
Área coberta:	72,12 m ²				
Área descoberta:	S/i				
N.º de Pisos Total	2				
Abaixo da cota de soleira	0				
Acima da cota de soleira	2				
Utilização:	Habitação				
N.º de fogos:	1				
Revestimento exterior:	 <p>Legenda: Fotografia do Imóvel</p>				
Tipo	Reboco tradicional ou marmorite. Paredes de alvenaria, com placa.				
Cor	Branco e azul				
Cobertura	Inclinado – revestida a telhas cerâmicas ou de betão				
Vãos	Alumínio				
Anexos:	Não				
Estacionamento:	Não				
Acessibilidades:	Não				
Logradouro:	Sim				
Muros:	Sim				
Estado de Conservação*:	1-Péssimo	2-Mau	3- Médio	4-Bom	5-Excelente
		X			
Processos:	E-43/2009				
Intervenção:	Tipo de Intervenção: Intervenção média Estimativa Global: €				



* Não substitui a possível vistoria técnica a solicitar, aquando das ações de reabilitação, para efeitos de benefícios fiscais.

FICHA DE CARATERIZAÇÃO ORU

Identificação do Imóvel	Código de identificação na ORU	0785			
Matriz:					
Localização:	Largo do Cruzeiro				
					
	Legenda: Planta de localização do imóvel na ORU-s/escala				
Proprietário (s):	S/i				
Data de Construção:	1919 a 1945				
Área do terreno:	S/i				
Área coberta:	26,01 m ²				
Área descoberta:	S/i				
N.º de Pisos Total	2				
Abaixo da cota de soleira	0				
Acima da cota de soleira	2				
Utilização:	Habitação				
N.º de fogos:	1				
					
Revestimento exterior:	Legenda: Fotografia do Imóvel				
Tipo	Reboco tradicional ou marmorite. Betão armado.				
Cor	Branco				
Cobertura	Inclinado – revestida a telhas cerâmicas ou de betão				
Vãos	Alumínio				
Anexos:	Não				
Estacionamento:	Não				
Acessibilidades:	Não				
Logradouro:	Não				
Muros:	Não				
Estado de Conservação*:	1-Péssimo	2-Mau	3- Médio	4-Bom	5-Excelente
		X			
Processos:	S/i				
Intervenção:	Tipo de Intervenção: Intervenção média				
	Estimativa Global: €				

* Não substitui a possível vistoria técnica a solicitar, aquando das ações de reabilitação, para efeitos de benefícios fiscais.



FICHA DE CARATERIZAÇÃO ORU

Identificação do Imóvel	Código de identificação na ORU	0784			
Matriz:					
Localização:	Largo do Cruzeiro, nº8				
					
	Legenda: Planta de localização do imóvel na ORU-s/escala				
Proprietário (s):	S/i				
Data de Construção:	1919 a 1945				
Área do terreno:	S/i				
Área coberta:	51,18 m ²				
Área descoberta:	S/i				
N.º de Pisos Total	2				
Abaixo da cota de soleira	0				
Acima da cota de soleira	2				
Utilização:	Habitação				
N.º de fogos:	1				
					
	Legenda: Fotografia do Imóvel				
Revestimento exterior:					
Tipo	Reboco tradicional ou marmorite/ Azulejo, ladrilho cerâmico ou mosaico. Paredes de alvenaria, com placa.				
Cor	Branco				
Cobertura	Inclinado – revestida a telhas cerâmicas ou de betão				
Vãos	Alumínio				
Anexos:	Não				
Estacionamento:	Não				
Acessibilidades:	Não				
Logradouro:	Não				
Muros:	Não				
Estado de Conservação*:	1-Péssimo	2-Mau	3- Médio	4-Bom	5-Excelente
		X			
Processos:	S/i				
Intervenção:	Tipo de Intervenção: Intervenção média				
	Estimativa Global: €				

* Não substitui a possível vistoria técnica a solicitar, aquando das ações de reabilitação, para efeitos de benefícios fiscais.





FICHA DE CARATERIZAÇÃO ORU

Identificação do Imóvel	Código de identificação na ORU	0783			
Matriz:					
Localização:	Largo do Cruzeiro, nº8				
	 <p>Legenda: Planta de localização do imóvel na ORU-s/escala</p>				
Proprietário (s):	Isabel Maria Caré Baptista Viegas				
Data de Construção:	Até 1919				
Área do terreno:	S/i				
Área coberta:	27,14 m ²				
Área descoberta:	S/i				
N.º de Pisos Total	2				
Abaixo da cota de soleira	0				
Acima da cota de soleira	2				
Utilização:	Habitação				
N.º de fogos:	1				
Revestimento exterior:	 <p>Legenda: Fotografia do imóvel</p>				
Tipo	Reboco tradicional ou marmorite. Paredes de alvenaria.				
Cor	Branco				
Cobertura	Inclinado – revestida a telhas cerâmicas ou de betão				
Vãos	Madeira e alumínio				
Anexos:	Não				
Estacionamento:	Não				
Acessibilidades:	Não				
Logradouro:	Não				
Muros:	Não				
Estado de Conservação*:	1-Péssimo	2-Mau	3- Médio	4-Bom	5-Excelente
			X		
Processos:	OP-149/2006: lic. obras n.º 584/2007 e lic. utilização n.º 291/2008 RD-2000/2008: lic. obras n.º 18/2009 e lic. utilização n.º 182/2010				
Intervenção:	Tipo de Intervenção: Intervenção ligeira Estimativa Global: €				



* Não substitui a possível vistoria técnica a solicitar, aquando das ações de reabilitação, para efeitos de benefícios fiscais.

FICHA DE CARATERIZAÇÃO ORU

Identificação do Imóvel	Código de identificação na ORU	0782			
Matriz:					
Localização:	Largo do Cruzeiro, nº6				
 <p>Legenda: Planta de localização do imóvel na ORU-s/escala</p>					
Proprietário (s):	S/i				
Data de Construção:	1919 a 1945				
Área do terreno:	S/i				
Área coberta:	49,21 m ²				
Área descoberta:	S/i				
N.º de Pisos Total	2				
Abaixo da cota de soleira	0				
Acima da cota de soleira	2				
Utilização:	Habitação				
N.º de fogos:	1				
 <p>Legenda: Fotografia do Imóvel</p>					
Revestimento exterior:					
Tipo	Reboco tradicional ou marmorite. Paredes de alvenaria, com placa.				
Cor	Branco e azul				
Cobertura	Inclinado – revestida a telhas cerâmicas ou de betão				
Vãos	Madeira				
Anexos:	Não				
Estacionamento:	Não				
Acessibilidades:	Não				
Logradouro:	Não				
Muros:	Não				
Estado de Conservação*:	1-Péssimo	2-Mau	3- Médio	4-Bom	5-Excelente
		X			
Processos:	S/i				
Intervenção:	Tipo de Intervenção: Intervenção média				
	Estimativa Global: €				

* Não substitui a possível vistoria técnica a solicitar, aquando das ações de reabilitação, para efeitos de benefícios fiscais.

FICHA DE CARATERIZAÇÃO ORU

Identificação do Imóvel	Código de identificação na ORU	0781			
Matriz:					
Localização:	Travessa da Misericórdia, nº13				
	 <p>Legenda: Planta de localização do imóvel na ORU-s/escala</p>				
Proprietário (s):	ZDQ – Unipessoal, Lda				
Data de Construção:	1919 a 1945				
Área do terreno:	S/i				
Área coberta:	204,67 m²				
Área descoberta:	S/i				
N.º de Pisos Total	3				
Abaixo da cota de soleira	0				
Acima da cota de soleira	3				
Utilização:	Habitação				
N.º de fogos:	1				
Revestimento exterior:	 <p>Legenda: Fotografia do Imóvel</p>				
Tipo	Reboco tradicional ou marmorite. Betão armado.				
Cor	Branco				
Cobertura	Inclinado – revestida a telhas cerâmicas ou de betão				
Vãos	Alumínio				
Anexos:	Não				
Estacionamento:	Não				
Acessibilidades:	Não				
Logradouro:	Não				
Muros:	Não				
Estado de Conservação*:	1-Péssimo	2-Mau	3- Médio	4-Bom	5-Excelente
				X	
Processos:	OP-78/2015: lic. obras n.º 192/2015 e lic. utilização n.º 53/2017 VO-34/2014				
Intervenção:	Sem necessidade de intervenção				



* Não substitui a possível vistoria técnica a solicitar, aquando das ações de reabilitação, para efeitos de benefícios fiscais.

FICHA DE CARATERIZAÇÃO ORU

Identificação do Imóvel	Código de Identificação na ORU	0780			
Matriz:					
Localização:	Travessa da Misericórdia, nº9, 9A,9B,9C				
	 <p>Legenda: Planta de localização do imóvel na ORU-s/escala</p>				
Proprietário (s):	S/i				
Data de Construção:	1919 a 1945				
Área do terreno:	S/i				
Área coberta:	153,22 m ²				
Área descoberta:	S/i				
N.º de Pisos Total	3				
Abaixo da cota de soleira	0				
Acima da cota de soleira	3				
Utilização:	Habitação				
N.º de fogos:	3				
Revestimento exterior:	 <p>Legenda: Fotografia do Imóvel</p>				
Tipo	Reboco tradicional ou marmorite. Betão armado.				
Cor	Amarelo				
Cobertura	Inclinado – revestida a telhas cerâmicas ou de betão				
Vãos	Madeira e alumínio				
Anexos:	Não				
Estacionamento:	Não				
Acessibilidades:	Não				
Logradouro:	Sim				
Muros:	Sim				
Estado de Conservação*:	1-Péssimo	2-Mau	3- Médio	4-Bom	5-Excelente
			X		
Processos:	S/i				
Intervenção:	Tipo de Intervenção: Intervenção ligeira				
	Estimativa Global: €				



* Não substitui a possível vistoria técnica a solicitar, aquando das ações de reabilitação, para efeitos de benefícios fiscais.

FICHA DE CARATERIZAÇÃO ORU

Identificação do Imóvel	Código de identificação na ORU	0779			
Matriz:					
Localização:	Rua de Santo António				
	 <p>Legenda: Planta de localização do imóvel na ORU-s/escala</p>				
Proprietário (s):	Fernando José Henriques Esteves				
Data de Construção:	1981 a 1990				
Área do terreno:	S/i				
Área coberta:	347,30 m ²				
Área descoberta:	S/i				
N.º de Pisos Total	1				
Abaixo da cota de soleira	0				
Acima da cota de soleira	1				
Utilização:	Habitação				
N.º de fogos:	1				
Revestimento exterior:	 <p>Legenda: Fotografia do Imóvel</p>				
Tipo	Azulejo, ladrilho cerâmico ou mosaico. Betão armado.				
Cor	Branco				
Cobertura	Inclinado – revestida a telhas cerâmicas ou de betão				
Vãos	Alumínio				
Anexos:	Não				
Estacionamento:	Não				
Acessibilidades:	Não				
Logradouro:	Não				
Muros:	Não				
Estado de Conservação*:	1-Péssimo	2-Mau	3- Médio	4-Bom	5-Excelente
				X	
Processos:	OP-1132/1998				
Intervenção:	Sem necessidade de intervenção				

* Não substitui a possível vistoria técnica a solicitar, aquando das ações de reabilitação, para efeitos de benefícios fiscais.

FICHA DE CARATERIZAÇÃO ORU

Identificação do Imóvel	Código de identificação na ORU	0778			
Matriz:					
Localização:	Rua de Santo António				
	 <p>Legenda: Planta de localização do imóvel na ORU-s/escala</p>				
Proprietário (s):	S/i				
Data de Construção:	S/i				
Área do terreno:	S/i				
Área coberta:	99,21 m ²				
Área descoberta:	S/i				
N.º de Pisos Total	1				
Abaixo da cota de soleira	0				
Acima da cota de soleira	1				
Utilização:	Igreja				
N.º de fogos:					
Revestimento exterior:	 <p>Legenda: Fotografia do Imóvel</p>				
Tipo	Reboco tradicional ou marmorite. Paredes de alvenaria, com placa.				
Cor	Branco e azul				
Cobertura	Inclinada - revestida a telhas cerâmicas ou de betão				
Vãos	Madeira				
Anexos:	Não				
Estacionamento:	Não				
Acessibilidades:	Não				
Logradouro:	Não				
Muros:	Não				
Estado de Conservação*:	1-Péssimo	2-Mau	3- Médio	4-Bom	5-Excelente
			X		
Processos:	S/i				
Intervenção:	Tipo de Intervenção: Intervenção ligeira Estimativa Global: €				



* Não substitui a possível vistoria técnica a solicitar, aquando das ações de reabilitação, para efeitos de benefícios fiscais.

FICHA DE CARATERIZAÇÃO ORU

Identificação do Imóvel	Código de Identificação na ORU	0777			
Matriz:					
Localização:	Travessa da Misericórdia				
					
	Legenda: Planta de localização do imóvel na ORU-s/escala				
Proprietário (s):	António de Oliveira Lopes/ Rui César Rebelo de Oliveira Lopes/ Artur Jorge Gama de Almeida Claudino				
Data de Construção:	Até 1919				
Área do terreno:	S/i				
Área coberta:	228,17 m ²				
Área descoberta:	S/i				
N.º de Pisos Total	2				
Abaixo da cota de soleira					
Acima da cota de soleira					
Utilização:	Devoluto				
N.º de fogos:					
Revestimento exterior:					
	Legenda: Fotografia do imóvel				
Tipo	Reboco tradicional ou marmorite. Paredes de alvenaria, sem placa.				
Cor	Bege				
Cobertura	Inclinada – revestida a telhas cerâmicas ou de betão				
Vãos	S/i				
Anexos:	Não				
Estacionamento:	Não				
Acessibilidades:	Não				
Logradouro:	Não				
Muros:	Não				
Estado de Conservação*:	1-Péssimo	2-Mau	3- Médio	4-Bom	5-Excelente
	X				
Processos:	OP-360/2010, OP-271/2011 e OP-290/2016				
Intervenção:	Tipo de Intervenção: Grande intervenção				

* Não substitui a possível vistoria técnica a solicitar, aquando das ações de reabilitação, para efeitos de benefícios fiscais.

FICHA DE CARATERIZAÇÃO ORU

Identificação do Imóvel	Código de identificação na ORU	0776			
Matriz:					
Localização:	Travessa da Misericórdia, n.º18, n.º20				
	 <p>Legenda: Planta de localização do imóvel na ORU-s/escala</p>				
Proprietário (s):	Isabel Maria Caré Baptista Viegas				
Data de Construção:	Até 1919				
Área do terreno:	S/i				
Área coberta:	54,20 m ²				
Área descoberta:	S/i				
N.º de Pisos Total	2				
Abaixo da cota de soleira	0				
Acima da cota de soleira	2				
Utilização:	Habitação				
N.º de fogos:	1				
Revestimento exterior:	 <p>Legenda: Fotografia do Imóvel</p>				
Tipo	Reboco tradicional ou marmorite. Paredes de alvenaria, sem placa.				
Cor	Bege				
Cobertura	Inclinada – revestida a telhas cerâmicas ou de betão				
Vãos	Alumínio				
Anexos:	Não				
Estacionamento:	Não – com garagem				
Acessibilidades:	Não				
Logradouro:	Não				
Muros:	Não				
Estado de Conservação*:	1-Péssimo	2-Mau	3- Médio	4-Bom	5-Excelente
			X		
Processos:	OP-149/2006: lic. obras n.º 584/2007 e lic. utilização n.º 291/2008 RD-2000/2008: lic. obras n.º 18/2009 e lic. utilização n.º 182/2010				
Intervenção:	Tipo de Intervenção: Intervenção ligeira Estimativa Global: €				

* Não substitui a possível vistoria técnica a solicitar, aquando das ações de reabilitação, para efeitos de benefícios fiscais.





FICHA DE CARATERIZAÇÃO ORU

Identificação do Imóvel	Código de Identificação na ORU	0775			
Matriz:					
Localização:	Travessa da Misericórdia, nº16				
					
	Legenda: Planta de localização do imóvel na ORU-s/escala				
Proprietário (s):	S/i				
Data de Construção:	1919 a 1945				
Área do terreno:	S/i				
Área coberta:	34,70 m ²				
Área descoberta:	S/i				
N.º de Pisos Total	2				
Abaixo da cota de soleira	0				
Acima da cota de soleira	2				
Utilização:	Comércio e serviços				
N.º de fogos:	0				
Revestimento exterior:					
	Legenda: Fotografia do Imóvel				
Tipo	Reboco tradicional ou marmorite. Paredes de alvenaria, com placa.				
Cor	Branco				
Cobertura	Inclinada – revestida a telhas cerâmicas ou de betão				
Vãos	Alumínio				
Anexos:	Não				
Estacionamento:	Não				
Acessibilidades:	Não				
Logradouro:	Não				
Muros:	Não				
Estado de Conservação*:	1-Péssimo	2-Mau	3- Médio	4-Bom	5-Excelente
				X	
Processos:	S/i				
Intervenção:	Sem necessidade de intervenção				



* Não substitui a possível vistoria técnica a solicitar, aquando das ações de reabilitação, para efeitos de benefícios fiscais.

FICHA DE CARATERIZAÇÃO ORU

Identificação do Imóvel	Código de identificação na ORU	0774			
Matriz:					
Localização:	Travessa da Misericórdia, nº14				
 <p>Legenda: Planta de localização do imóvel na ORU-s/escala</p>					
Proprietário (s):	S/i				
Data de Construção:	1919 a 1945				
Área do terreno:	S/i				
Área coberta:	26,51 m ²				
Área descoberta:	S/i				
N.º de Pisos Total	2				
Abaixo da cota de soleira	0				
Acima da cota de soleira	2				
Utilização:	Habitação				
N.º de fogos:	1				
Revestimento exterior:	 <p>Legenda: Fotografia do Imóvel</p>				
Tipo	Reboco tradicional ou marmorite. Paredes de alvenaria, com placa.				
Cor	Branco e azul				
Cobertura	Inclinada – revestida a telhas cerâmicas ou de betão				
Vãos	Madeira				
Anexos:	Não				
Estacionamento:	Não				
Acessibilidades:	Não				
Logradouro:	Não				
Muros:	Não				
Estado de Conservação*:	1-Péssimo	2-Mau	3- Médio	4-Bom	5-Excelente
		X			
Processos:	S/i				
Intervenção:	Tipo de Intervenção: Intervenção médio				
	Estimativa Global: €				

* Não substitui a possível vistoria técnica a solicitar, aquando das ações de reabilitação, para efeitos de benefícios fiscais.

FICHA DE CARATERIZAÇÃO ORU

Identificação do Imóvel	Código de identificação na ORU	0773			
Matriz:					
Localização:	Travessa da Misericórdia, nº12				
					
	Legenda: Planta de localização do imóvel na ORU-s/escala				
Proprietário (s):	S/i				
Data de Construção:	1946 a 1960				
Área do terreno:	S/i				
Área coberta:	18,16 m ²				
Área descoberta:	S/i				
N.º de Pisos Total	2				
Abaixo da cota de soleira	0				
Acima da cota de soleira	2				
Utilização:	Habitação e comércio				
N.º de fogos:	1				
Revestimento exterior:					
	Legenda: Fotografia do Imóvel				
Tipo	Reboco tradicional ou marmorite. Paredes de alvenaria, com placa.				
Cor	Branco				
Cobertura	Inclinada – revestida a telhas cerâmicas ou de betão				
Vãos	Alumínio				
Anexos:	Não				
Estacionamento:	Não				
Acessibilidades:	Não				
Logradouro:	Não				
Muros:	Não				
Estado de Conservação*:	1-Péssimo	2-Mau	3- Médio	4-Bom	5-Excelente
		X			
Processos:	S/i				
Intervenção:	Tipo de Intervenção: Intervenção média				
	Estimativa Global: €				

* Não substitui a possível vistoria técnica a solicitar, aquando das ações de reabilitação, para efeitos de benefícios fiscais.

FICHA DE CARATERIZAÇÃO ORU

Identificação do Imóvel	Código de identificação na ORU	0772			
Matriz:					
Localização:	Rua Paroquial, nº98				
					
	Legenda: Planta de localização do imóvel na ORU-s/escala				
Proprietário (s):	Manuel Joaquim Tomaz Vieira/ Beatriz Domingas Gregório Gomes Salvador				
Data de Construção:	1919 a 1945				
Área do terreno:	S/i				
Área coberta:	108,74 m ²				
Área descoberta:	S/i				
N.º de Pisos Total	2				
Abaixo da cota de soleira	0				
Acima da cota de soleira	2				
Utilização:	Habitação e comércio				
N.º de fogos:	1				
Revestimento exterior:					
	Legenda: Fotografia do Imóvel				
Tipo	Reboco tradicional ou marmorite. Paredes de alvenaria, com placa.				
Cor	Bege				
Cobertura	Inclinada – revestida a telhas cerâmicas ou de betão				
Vãos	Madeira, alumínio, madeira e vidro				
Anexos:	Não				
Estacionamento:	Não				
Acessibilidades:	Não				
Logradouro:	Não				
Muros:	Não				
Estado de Conservação*:	1-Péssimo	2-Mau	3- Médio	4-Bom	5-Excelente
			X		
Processos:	RD-54/1996: lic. utilização n.º 1534/2000 e lic. utilização n.º 80/2008 I-62/2006				
Intervenção:	Tipo de Intervenção: Intervenção ligeira Estimativa Global: €				

* Não substitui a possível vistoria técnica a solicitar, aquando das ações de reabilitação, para efeitos de benefícios fiscais.



FICHA DE CARATERIZAÇÃO ORU

Identificação do Imóvel	Código de identificação na ORU	0771			
Matriz:					
Localização:	Largo da Anadia, nº5				
 <p>Legenda: Planta de localização do imóvel na ORU-s/escala</p>					
Proprietário (s):	S/i				
Data de Construção:	1919 a 1945				
Área do terreno:	S/i				
Área coberta:	73,10 m ²				
Área descoberta:	S/i				
N.º de Pisos Total	2				
Abaixo da cota de soleira	0				
Acima da cota de soleira	2				
Utilização:	Habitação				
N.º de fogos:	1				
Revestimento exterior:	 <p>Legenda: Fotografia do Imóvel</p>				
Tipo	Reboco tradicional ou marmorite. Paredes de alvenaria, com placa.				
Cor	Amarelo				
Cobertura	Inclinada – revestida a telhas cerâmicas ou de betão				
Vãos	Alumínio				
Anexos:	Não				
Estacionamento:	Não – com garagem				
Acessibilidades:	Não				
Logradouro:	Não				
Muros:	Não				
Estado de Conservação*:	1-Péssimo	2-Mau	3- Médio	4-Bom	5-Excelente
			X		
Processos:	S/i				
Intervenção:	Tipo de Intervenção: Intervenção ligeira Estimativa Global: €				

* Não substitui a possível vistoria técnica a solicitar, aquando das ações de reabilitação, para efeitos de benefícios fiscais.



FICHA DE CARATERIZAÇÃO ORU

Identificação do Imóvel	Código de identificação na ORU	0770			
Matriz:					
Localização:	Largo da Anadia, nº4				
					
	Legenda: Planta de localização do imóvel na ORU-s/escala				
Proprietário (s):	S/i				
Data de Construção:	1919 a 1945				
Área do terreno:	S/i				
Área coberta:	45,92 m ²				
Área descoberta:	S/i				
N.º de Pisos Total	2				
Abaixo da cota de soleira	0				
Acima da cota de soleira	2				
Utilização:	Habitação				
N.º de fogos:	1				
Revestimento exterior:					
	Legenda: Fotografia do imóvel				
Tipo	Reboco tradicional ou marmorite. Paredes de alvenaria, com placa.				
Cor	Branco e azul				
Cobertura	Inclinada – revestida a telhas cerâmicas ou de betão				
Vãos	Madeira				
Anexos:	Não				
Estacionamento:	Não				
Acessibilidades:	Não				
Logradouro:	Não				
Muros:	Não				
Estado de Conservação*:	1-Péssimo	2-Mau	3- Médio	4-Bom	5-Excelente
			X		
Processos:	S/i				
Intervenção:	Tipo de Intervenção: Intervenção ligeira				
	Estimativa Global: €				

* Não substitui a possível vistoria técnica a solicitar, aquando das ações de reabilitação, para efeitos de benefícios fiscais.

FICHA DE CARATERIZAÇÃO ORU

Identificação do Imóvel	Código de identificação na ORU	0769			
Matriz:					
Localização:	Largo da Anadia, nº7				
 <p>Legenda: Planta de localização do imóvel na ORU-s/escala</p>					
Proprietário (s):	S/i				
Data de Construção:	1919 a 1945				
Área do terreno:	S/i				
Área coberta:	78,00 m ²				
Área descoberta:	S/i				
N.º de Pisos Total	2				
Abaixo da cota de soleira	0				
Acima da cota de soleira	2				
Utilização:	Habitação				
N.º de fogos:	1				
Revestimento exterior:	 <p>Legenda: Fotografia do Imóvel</p>				
Tipo	Reboco tradicional ou marmorite. Paredes de alvenaria, com placa.				
Cor	Branco e azul				
Cobertura	Inclinada – revestida a telhas cerâmicas ou de betão				
Vãos	Madeira				
Anexos:	Não				
Estacionamento:	Não				
Acessibilidades:	Não				
Logradouro:	Sim				
Muros:	Sim				
Estado de Conservação*:	1-Péssimo	2-Mau	3- Médio	4-Bom	5-Excelente
			X		
Processos:	S/i				
Intervenção:	Tipo de Intervenção: Intervenção ligeira Estimativa Global: €				

* Não substitui a possível vistoria técnica a solicitar, aquando das ações de reabilitação, para efeitos de benefícios fiscais.

FICHA DE CARATERIZAÇÃO ORU

Identificação do Imóvel	Código de identificação na ORU	0768			
Matriz:					
Localização:	Largo Figueiredo Cardoso, nº6				
	 <p>Legenda: Planta de localização do imóvel na ORU-s/escala</p>				
Proprietário (s):	S/i				
Data de Construção:	1919 a 1945				
Área do terreno:	S/i				
Área coberta:	84,45 m ²				
Área descoberta:	S/i				
N.º de Pisos Total	2				
Abaixo da cota de soleira	0				
Acima da cota de soleira	2				
Utilização:	Habitação				
N.º de fogos:	3				
Revestimento exterior:	 <p>Legenda: Fotografia do Imóvel</p>				
Tipo	Reboco tradicional ou marmorite. Paredes de alvenaria, com placa.				
Cor	Bege				
Cobertura	Inclinada – revestida a telhas cerâmicas ou de betão				
Vãos	Madeira				
Anexos:	Não				
Estacionamento:	Não				
Acessibilidades:	Não				
Logradouro:	Não				
Muros:	Não				
Estado de Conservação*:	1-Péssimo	2-Mau	3- Médio	4-Bom	5-Excelente
			X		
Processos:	S/i				
Intervenção:	Tipo de Intervenção: Intervenção ligeira Estimativa Global: €				

* Não substitui a possível vistoria técnica a solicitar, aquando das ações de reabilitação, para efeitos de benefícios fiscais.

FICHA DE CARATERIZAÇÃO ORU

Identificação do Imóvel	Código de identificação na ORU	0767			
Matriz:					
Localização:	Rua de St. António, nº11/ Largo Figueiredo Cardoso, nº16				
	 <p>Legenda: Planta de localização do imóvel na ORU-s/escala</p>				
Proprietário (s):	S/i				
Data de Construção:	1919 a 1945				
Área do terreno:	S/i				
Área coberta:	79,62 m ²				
Área descoberta:	S/i				
N.º de Pisos Total	2				
Abaixo da cota de soleira	0				
Acima da cota de soleira	2				
Utilização:	Habitação e comércio				
N.º de fogos:	2				
Revestimento exterior:	 <p>Legenda: Fotografia do Imóvel</p>				
Tipo	Reboco tradicional ou marmorite. Paredes de alvenaria, com placa.				
Cor	Branco e azul				
Cobertura	Inclinada – revestida a telhas cerâmicas ou de betão				
Vãos	Madeira e vidro				
Anexos:	Não				
Estacionamento:	Não				
Acessibilidades:	Não				
Logradouro:	Não				
Muros:	Não				
Estado de Conservação*:	1-Péssimo	2-Mau	3- Médio	4-Bom	5-Excelente
		X			
Processos:	S/i				
Intervenção:	Tipo de Intervenção: Intervenção média				
	Estimativa Global: €				

* Não substitui a possível vistoria técnica a solicitar, aquando das ações de reabilitação, para efeitos de benefícios fiscais.

FICHA DE CARATERIZAÇÃO ORU

Identificação do Imóvel	Código de identificação na ORU	0766			
Matriz:					
Localização:	Rua da Câmara, nº1				
	 <p>Legenda: Planta de localização do imóvel na ORU-s/escala</p>				
Proprietário (s):	S/i				
Data de Construção:	1919 a 1945				
Área do terreno:	S/i				
Área coberta:	112,19 m ²				
Área descoberta:	S/i				
N.º de Pisos Total	4				
Abaixo da cota de soleira	1				
Acima da cota de soleira	3				
Utilização:	Habitação				
N.º de fogos:	4				
Revestimento exterior:	 <p>Legenda: Fotografia do Imóvel</p>				
Tipo	Reboco tradicional ou marmorite. Paredes de alvenaria, com placa.				
Cor	Branco				
Cobertura	Inclinada – revestida a telhas cerâmicas ou de betão				
Vãos	Madeira e alumínio				
Anexos:	Não				
Estacionamento:	Não				
Acessibilidades:	Não				
Logradouro:	Não				
Muros:	Não				
Estado de Conservação*:	1-Péssimo	2-Mau	3- Médio	4-Bom	5-Excelente
			X		
Processos:	S/i				
Intervenção:	Tipo de Intervenção: Intervenção ligeira Estimativa Global: €				

* Não substitui a possível vistoria técnica a solicitar, aquando das ações de reabilitação, para efeitos de benefícios fiscais.

FICHA DE CARATERIZAÇÃO ORU

Identificação do Imóvel	Código de Identificação na ORU	0765			
Matriz:					
Localização:	Rua da Câmara, nº3				
	 <p>Legenda: Planta de localização do imóvel na ORU-s/escala</p>				
Proprietário (s):	Carlos Almeida e Silva				
Data de Construção:	1919 a 1945				
Área do terreno:	S/i				
Área coberta:	73,42 m ²				
Área descoberta:	S/i				
N.º de Pisos Total	3				
Abaixo da cota de soleira	0				
Acima da cota de soleira	3				
Utilização:	Habitação				
N.º de fogos:	2				
Revestimento exterior:	 <p>Legenda: Fotografia do Imóvel</p>				
Tipo	Reboco tradicional ou marmorite. Paredes de alvenaria, com placa.				
Cor	Branco e azul				
Cobertura	Inclinada – revestida a telhas cerâmicas ou de betão				
Vãos	Madeira				
Anexos:	Não				
Estacionamento:	Não – com garagem				
Acessibilidades:	Não				
Logradouro:	Não				
Muros:	Não				
Estado de Conservação*:	1-Péssimo	2-Mau	3- Médio	4-Bom	5-Excelente
		X			
Processos:	OP-854/2005: lic. obras n.º 320/2006 e lic. utilização n.º 264/2007 OP-907/2000: lic. obras n.º 395/2001 e lic. utilização n.º 804/2003				
Intervenção:	Tipo de Intervenção: Intervenção média Estimativa Global: €				

* Não substitui a possível vistoria técnica a solicitar, aquando das ações de reabilitação, para efeitos de benefícios fiscais.




FICHA DE CARATERIZAÇÃO ORU

Identificação do Imóvel	Código de Identificação na ORU	0764			
Matriz:					
Localização:	Travessa da Misericórdia, nº1				
	 <p>Legenda: Planta de localização do imóvel na ORU-s/escala</p>				
Proprietário (s):	S/i				
Data de Construção:	1919 a 1945				
Área do terreno:	S/i				
Área coberta:	70,83 m ²				
Área descoberta:	S/i				
N.º de Pisos Total	3				
Abaixo da cota de soleira	0				
Acima da cota de soleira	3				
Utilização:	Habitação				
N.º de fogos:	1				
Revestimento exterior:	 <p>Legenda: Fotografia do Imóvel</p>				
Tipo	Reboco tradicional ou marmorite. Paredes de alvenaria, com placa.				
Cor	Branco e azul				
Cobertura	Inclinada – revestida a telhas cerâmicas ou de betão				
Vãos	Madeira				
Anexos:	Não				
Estacionamento:	Não				
Acessibilidades:	Não				
Logradouro:	Não				
Muros:	Não				
Estado de Conservação*:	1-Péssimo	2-Mau	3- Médio	4-Bom	5-Excelente
		X			
Processos:	S/i				
Intervenção:	Tipo de Intervenção: Intervenção média Estimativa Global: €				



* Não substitui a possível vistoria técnica a solicitar, aquando das ações de reabilitação, para efeitos de benefícios fiscais.

FICHA DE CARATERIZAÇÃO ORU

Identificação do Imóvel	Código de identificação na ORU	0763			
Matriz:					
Localização:	Travessa da Misericórdia				
					
	Legenda: Planta de localização do imóvel na ORU-s/escala				
Proprietário (s):	S/i				
Data de Construção:	1919 a 1945				
Área do terreno:	S/i				
Área coberta:	80,06 m ²				
Área descoberta:	S/i				
N.º de Pisos Total	3				
Abaixo da cota de soleira	0				
Acima da cota de soleira	3				
Utilização:	Habitação				
N.º de fogos:	1				
					
	Legenda: Fotografia do Imóvel				
Revestimento exterior:					
Tipo	Reboco tradicional ou marmorite. Paredes de alvenaria, com placa.				
Cor	Branco				
Cobertura	Inclinada – revestida a telhas cerâmicas ou de betão				
Vãos	Madeira				
Anexos:	Não				
Estacionamento:	Não				
Acessibilidades:	Não				
Logradouro:	Não				
Muros:	Não				
Estado de Conservação*:	1-Péssimo	2-Mau	3- Médio	4-Bom	5-Excelente
			X		
Processos:	S/i				
Intervenção:	Tipo de Intervenção: Intervenção ligeira				
	Estimativa Global: €				


* Não substitui a possível vistoria técnica a solicitar, aquando das ações de reabilitação, para efeitos de benefícios fiscais.

XFICHA DE CARATERIZAÇÃO ORU

Identificação do Imóvel	Código de identificação na ORU	0762			
Matriz:					
Localização:	Rua da Misericórdia				
					
Legenda: Planta de localização do imóvel na ORU-s/escala					
Proprietário (s):	Fernando José Henriques Esteves				
Data de Construção:	1919 a 1945				
Área do terreno:	S/i				
Área coberta:	73,90 m ²				
Área descoberta:	S/i				
N.º de Pisos Total	2				
Abaixo da cota de soleira	0				
Acima da cota de soleira	2				
Utilização:	Habitação				
N.º de fogos:	1				
					
Legenda: Fotografia do Imóvel					
Revestimento exterior:					
Tipo	Reboco tradicional ou marmorite. Paredes de alvenaria, com placa.				
Cor	Branco				
Cobertura	Inclinada - revestida a telhas cerâmicas ou de betão				
Vãos	Alumínio				
Anexos:	Não				
Estacionamento:	Não				
Acessibilidades:	Não				
Logradouro:	Não				
Muros:	Não				
Estado de Conservação*:	1-Péssimo	2-Mau	3- Médio	4-Bom	5-Excelente
				X	
Processos:	OP-265/2016: lic. obras n.º 358/2016				
Intervenção:	Sem necessidade de intervenção				



* Não substitui a possível vistoria técnica a solicitar, aquando das ações de reabilitação, para efeitos de benefícios fiscais.

FICHA DE CARATERIZAÇÃO ORU

Identificação do Imóvel	Código de Identificação na ORU	0761			
Matriz:					
Localização:	Travessa d Misericórdia				
	 <p>Legenda: Planta de localização do imóvel na ORU-s/escala</p>				
Proprietário (s):	S/i				
Data de Construção:	1961 a 1970				
Área do terreno:	S/i				
Área coberta:	48,22 m ²				
Área descoberta:	S/i				
N.º de Pisos Total	2				
Abaixo da cota de soleira	0				
Acima da cota de soleira	2				
Utilização:	Habitação				
N.º de fogos:	1				
	 <p>Legenda: Fotografia do Imóvel</p>				
Revestimento exterior:					
Tipo	Reboco tradicional ou marmorite. Betão armado.				
Cor	Branco				
Cobertura	Inclinada – revestida a telhas cerâmicas ou de betão				
Vãos	Alumínio				
Anexos:	Não				
Estacionamento:	Não				
Acessibilidades:	Não				
Logradouro:	Não				
Muros:	Não				
Estado de Conservação*:	1-Péssimo	2-Mau	3- Médio	4-Bom	5-Excelente
					X
Processos:	S/i				
Intervenção:	Sem necessidade de intervenção				

* Não substitui a possível vistoria técnica a solicitar, aquando das ações de reabilitação, para efeitos de benefícios fiscais.



FICHA DE CARATERIZAÇÃO ORU

Identificação do Imóvel	Código de Identificação na ORU	0760			
Matriz:					
Localização:	Travessa da Misericórdia, nº33				
					
Legenda: Planta de localização do imóvel na ORU-s/escala					
Proprietário (s):	S/i				
Data de Construção:	1971 a 1980				
Área do terreno:	S/i				
Área coberta:	54,43 m ²				
Área descoberta:	S/i				
N.º de Pisos Total	2				
Abaixo da cota de soleira	0				
Acima da cota de soleira	2				
Utilização:	Habitação				
N.º de fogos:	1				
					
Legenda: Fotografia do Imóvel					
Revestimento exterior:					
Tipo	Reboco tradicional ou marmorite. Betão armado.				
Cor	Laranja				
Cobertura	Inclinada – revestida a telhas cerâmicas ou de betão				
Vãos	Madeira e alumínio				
Anexos:	Não				
Estacionamento:	Não				
Acessibilidades:	Não				
Logradouro:	Não				
Muros:	Não				
Estado de Conservação*:	1-Péssimo	2-Mau	3- Médio	4-Bom	5-Excelente
			X		
Processos:	S/i				
Intervenção:	Tipo de Intervenção: Intervenção ligeira				
	Estimativa Global: €				

* Não substitui a possível vistoria técnica a solicitar, aquando das ações de reabilitação, para efeitos de benefícios fiscais.



FICHA DE CARATERIZAÇÃO ORU

Identificação do Imóvel	Código de identificação na ORU	0759			
Matriz:					
Localização:	Rua da Misericórdia				
	 <p>Legenda: Planta de localização do imóvel na ORU-s/escala</p>				
Proprietário (s):	S/i				
Data de Construção:	1946 a 1960				
Área do terreno:	S/i				
Área coberta:	178,35 m ²				
Área descoberta:	S/i				
N.º de Pisos Total	2				
Abaixo da cota de soleira	0				
Acima da cota de soleira	2				
Utilização:	Habitação				
N.º de fogos:	1				
Revestimento exterior:	 <p>Legenda: Fotografia do Imóvel</p>				
Tipo	Reboco tradicional ou marmorite. Paredes de alvenaria, com placa.				
Cor	Branco				
Cobertura	Inclinada – revestida a telhas cerâmicas ou de betão				
Vãos	Alumínio				
Anexos:	Não				
Estacionamento:	Não – com garagem				
Acessibilidades:	Sim				
Logradouro:	Não				
Muros:	Não				
Estado de Conservação*:	1-Péssimo	2-Mau	3- Médio	4-Bom	5-Excelente
				X	
Processos:	S/i				
Intervenção:	Sem necessidade de intervenção				



* Não substitui a possível vistoria técnica a solicitar, aquando das ações de reabilitação, para efeitos de benefícios fiscais.

FICHA DE CARATERIZAÇÃO ORU

Identificação do Imóvel	Código de identificação na ORU	0758			
Matriz:					
Localização:	Rua da Misericórdia, nº29, 29A				
 <p>Legenda: Planta de localização do imóvel na ORU-s/escala</p>					
Proprietário (s):	S/i				
Data de Construção:	1961 a 1970				
Área do terreno:	S/i				
Área coberta:	104,25 m ²				
Área descoberta:	S/i				
N.º de Pisos Total	1				
Abaixo da cota de soleira	0				
Acima da cota de soleira	1				
Utilização:	Habitação				
N.º de fogos:	1				
Revestimento exterior:	 <p>Legenda: Fotografia do Imóvel</p>				
Tipo	Reboco tradicional ou marmorite. Paredes de alvenaria, com placa.				
Cor	Bege				
Cobertura	Inclinada – revestida a telhas cerâmicas ou de betão				
Vãos	Madeira e alumínio				
Anexos:	Não				
Estacionamento:	Não				
Acessibilidades:	Não				
Logradouro:	Não				
Muros:	Não				
Estado de Conservação*:	1-Péssimo	2-Mau	3- Médio	4-Bom	5-Excelente
			X		
Processos:	S/i				
Intervenção:	Tipo de Intervenção: Intervenção ligeira Estimativa Global: €				

* Não substitui a possível vistoria técnica a solicitar, aquando das ações de reabilitação, para efeitos de benefícios fiscais.

FICHA DE CARATERIZAÇÃO ORU

Identificação do Imóvel	Código de identificação na ORU	0757			
Matriz:					
Localização:	Rua da Misericórdia, nº27, 27A				
 <p>Legenda: Planta de localização do imóvel na ORU-s/escala</p>					
Proprietário (s):	S/i				
Data de Construção:	1961 a 1970				
Área do terreno:	S/i				
Área coberta:	73,20 m ²				
Área descoberta:	S/i				
N.º de Pisos Total	1				
Abaixo da cota de soleira	0				
Acima da cota de soleira	1				
Utilização:	Habitação				
N.º de fogos:	1				
Revestimento exterior:	 <p>Legenda: Fotografia do Imóvel</p>				
Tipo	Reboco tradicional ou marmorite. Betão armado.				
Cor	Branco				
Cobertura	Inclinada – revestida a telhas cerâmicas ou de betão				
Vãos	Madeira				
Anexos:	Não				
Estacionamento:	Não				
Acessibilidades:	Não				
Logradouro:	Não				
Muros:	Não				
Estado de Conservação*:	1-Péssimo	2-Mau	3- Médio	4-Bom	5-Excelente
		X			
Processos:	S/i				
Intervenção:	Tipo de Intervenção: Intervenção média Estimativa Global: €				

* Não substitui a possível vistoria técnica a solicitar, aquando das ações de reabilitação, para efeitos de benefícios fiscais.



FICHA DE CARATERIZAÇÃO ORU

Identificação do Imóvel	Código de identificação na ORU	0756			
Matriz:					
Localização:	Travessa de Santo António, nº2A/ Rua da Misericórdia, nº25, 25A				
 <p>Legenda: Planta de localização do imóvel na ORU-s/escala</p>					
Proprietário (s):	S/i				
Data de Construção:	1946 a 1960				
Área do terreno:	S/i				
Área coberta:	87,41 m ²				
Área descoberta:	S/i				
N.º de Pisos Total	3				
Abaixo da cota de soleira	0				
Acima da cota de soleira	3				
Utilização:	Habitação				
N.º de fogos:	1				
Revestimento exterior:	 <p>Legenda: Fotografia do Imóvel</p>				
Tipo	Reboco tradicional ou marmorite. Paredes de alvenaria, com placa.				
Cor	Amarelo				
Cobertura	Inclinada – revestida a telhas cerâmicas ou de betão				
Vãos	Madeira				
Anexos:	Não				
Estacionamento:	Não				
Acessibilidades:	Não				
Logradouro:	Não				
Muros:	Não				
Estado de Conservação*:	1-Péssimo	2-Mau	3- Médio	4-Bom	5-Excelente
			X		
Processos:	S/i				
Intervenção:	Tipo de Intervenção: Intervenção ligeira Estimativa Global: €				

* Não substitui a possível vistoria técnica a solicitar, aquando das ações de reabilitação, para efeitos de benefícios fiscais.





FICHA DE CARATERIZAÇÃO ORU

Identificação do Imóvel	Código de identificação na ORU	0755			
Matriz:					
Localização:	Travessa de Santo António, nº 4/ 4A				
	 <p>Legenda: Planta de localização do imóvel na ORU-s/escala</p>				
Proprietário (s):	S/i				
Data de Construção:	S/i				
Área do terreno:	S/i				
Área coberta:	142,73 m ²				
Área descoberta:	S/i				
N.º de Pisos Total	2				
Abaixo da cota de soleira	0				
Acima da cota de soleira	2				
Utilização:	Devoluto				
N.º de fogos:					
Revestimento exterior:	 <p>Legenda: Fotografia do Imóvel</p>				
Tipo	Paredes de alvenaria, sem placa.				
Cor	Branco e azul				
Cobertura	Inclinada – revestida a telhas cerâmicas ou de betão				
Vãos	Madeira				
Anexos:	Não				
Estacionamento:	Não				
Acessibilidades:	Não				
Logradouro:	Não				
Muros:	Não				
Estado de Conservação*:	1-Péssimo	2-Mau	3- Médio	4-Bom	5-Excelente
	X				
Processos:	S/i				
Intervenção:	Tipo de Intervenção: Grande intervenção Estimativa Global: €				



* Não substitui a possível vistoria técnica a solicitar, aquando das ações de reabilitação, para efeitos de benefícios fiscais.

FICHA DE CARATERIZAÇÃO ORU

Identificação do Imóvel	Código de Identificação na ORU	0754			
Matriz:					
Localização:	Rua de Santo António, nº18				
					
	Legenda: Planta de localização do imóvel na ORU-s/escala				
Proprietário (s):	Estevão Luis Salvador				
Data de Construção:	1919 a 1945				
Área do terreno:	S/i				
Área coberta:	695,09 m ²				
Área descoberta:	S/i				
N.º de Pisos Total	1				
Abaixo da cota de soleira	0				
Acima da cota de soleira	1				
Utilização:	Alojamento local				
N.º de fogos:	2				
Revestimento exterior:					
	Legenda: Fotografia do Imóvel				
Tipo	Reboco tradicional ou marmorite. Paredes de alvenaria, com placa.				
Cor	Amarelo				
Cobertura	Mista (inclinada e em terraço)				
Vãos	Alumínio				
Anexos:	Não				
Estacionamento:	Não				
Acessibilidades:	Sim				
Logradouro:	Não				
Muros:	Não				
Estado de Conservação*:	1-Péssimo	2-Mau	3- Médio	4-Bom	5-Excelente
				X	
Processos:	OP-514/2006: lic. obras n.º 7/2009 e lic. utilização n.º 287/2014				
Intervenção:	Sem necessidade de intervenção				

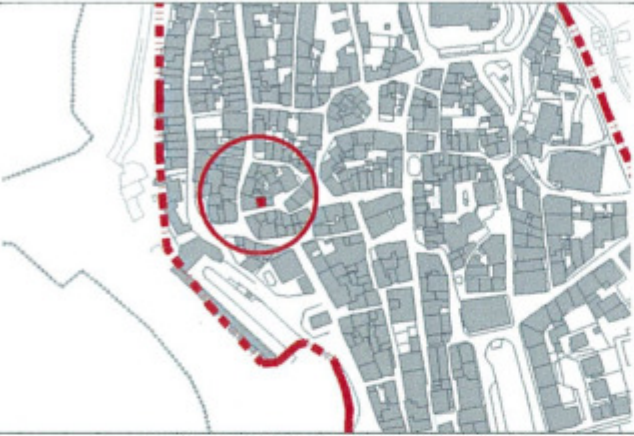

* Não substitui a possível vistoria técnica a solicitar, aquando das ações de reabilitação, para efeitos de benefícios fiscais.

FICHA DE CARATERIZAÇÃO ORU

Identificação do Imóvel	Código de Identificação na ORU	0814			
Matriz:					
Localização:	Largo do Cruzeiro, nº11				
					
	Legenda: Planta de localização do imóvel na ORU-s/escala				
Proprietário (s):	S/i				
Data de Construção:	S/i				
Área do terreno:	S/i				
Área coberta:	53,17 m ²				
Área descoberta:	S/i				
N.º de Pisos Total	2				
Abaixo da cota de soleira	0				
Acima da cota de soleira	2				
Utilização:	Habitação				
N.º de fogos:	1				
Revestimento exterior:					
	Legenda: Fotografia do Imóvel				
Tipo	Reboco tradicional ou marmorite				
Cor	Branco				
Cobertura	Inclinada – revestida a telhas cerâmicas ou de betão				
Vãos	Madeira				
Anexos:	Não				
Estacionamento:	Não				
Acessibilidades:	Não				
Logradouro:	Não				
Muros:	Não				
Estado de Conservação*:	1-Péssimo	2-Mau	3- Médio	4-Bom	5-Excelente
			X		
Processos:	S/i				
Intervenção:	Tipo de Intervenção: Intervenção ligeira				
	Estimativa Global: €				

* Não substitui a possível vistoria técnica a solicitar, aquando das ações de reabilitação, para efeitos de benefícios fiscais.

FICHA DE CARATERIZAÇÃO ORU

Identificação do Imóvel	Código de identificação na ORU	0815			
Matriz:					
Localização:	Largo do Cruzeiro, nº10				
					
	Legenda: Planta de localização do imóvel na ORU-s/escala				
Proprietário (s):	S/i				
Data de Construção:	1919 a 1945				
Área do terreno:	S/i				
Área coberta:	40,07 m ²				
Área descoberta:	S/i				
N.º de Pisos Total	2				
Abaixo da cota de soleira	0				
Acima da cota de soleira	2				
Utilização:	Habitação				
N.º de fogos:	1				
					
Revestimento exterior:	Legenda: Fotografia do Imóvel				
Tipo	Reboco tradicional ou marmorite. Paredes de alvenaria, com placa.				
Cor	Branco				
Cobertura	Inclinada – revestida a telhas cerâmicas ou de betão				
Vãos	Madeira				
Anexos:	Não				
Estacionamento:	Não				
Acessibilidades:	Não				
Logradouro:	Não				
Muros:	Não				
Estado de Conservação*:	1-Péssimo	2-Mau	3- Médio	4-Bom	5-Excelente
			X		
Processos:	S/i				
Intervenção:	Tipo de Intervenção: Intervenção ligeira				
	Estimativa Global: €				

* Não substitui a possível vistoria técnica a solicitar, aquando das ações de reabilitação, para efeitos de benefícios fiscais.



FICHA DE CARATERIZAÇÃO ORU

Identificação do Imóvel	Código de identificação na ORU	0816			
Matriz:					
Localização:	Largo Domingos Fernandes, nº14/ Rua do Norte, nº1				
					
	Legenda: Planta de localização do imóvel na ORU-s/escala				
Proprietário (s):	Maria de Fátima Afonso da Costa Guimarães				
Data de Construção:	1919 a 1945				
Área do terreno:	S/i				
Área coberta:	104,61 m ²				
Área descoberta:	S/i				
N.º de Pisos Total	3				
Abaixo da cota de soleira	0				
Acima da cota de soleira	3				
Utilização:	Habitação				
N.º de fogos:	1				
Revestimento exterior:					
	Legenda: Fotografia do Imóvel				
Tipo	Reboco tradicional ou marmorite. Paredes de alvenaria, com placa.				
Cor	Bege				
Cobertura	Inclinada – revestida a telhas cerâmicas ou de betão				
Vãos	Madeira				
Anexos:	Não				
Estacionamento:	Não				
Acessibilidades:	Não				
Logradouro:	Não				
Muros:	Não				
Estado de Conservação*:	1-Péssimo	2-Mau	3- Médio	4-Bom	5-Excelente
			X		
Processos:	OP-636/1989: lic. obras n.º 693/1990 e lic. utilização n.º 93/1995; OP-366/1989 RO-415/1989: lic. obras n.º 1851/1989				
Intervenção:	Tipo de Intervenção: Intervenção ligeira Estimativa Global: €				

* Não substitui a possível vistoria técnica a solicitar, aquando das ações de reabilitação, para efeitos de benefícios fiscais.



FICHA DE CARATERIZAÇÃO ORU

Identificação do Imóvel	Código de Identificação na ORU	0817			
Matriz:					
Localização:	Largo Domingos Fernandes, nº5				
 <p>Legenda: Planta de localização do imóvel na ORU-s/escala</p>					
Proprietário (s):	S/i				
Data de Construção:	1919 a 1945				
Área do terreno:	S/i				
Área coberta:	50,19 m ²				
Área descoberta:	S/i				
N.º de Pisos Total	2				
Abaixo da cota de soleira	0				
Acima da cota de soleira	2				
Utilização:	Habitação				
N.º de fogos:	1				
Revestimento exterior:	 <p>Legenda: Fotografia do Imóvel</p>				
Tipo	Reboco tradicional ou marmorite. Paredes de alvenaria, com placa.				
Cor	Branco				
Cobertura	Inclinada – revestida a telhas cerâmicas ou de betão				
Vãos	Madeira				
Anexos:	Não				
Estacionamento:	Não				
Acessibilidades:	Não				
Logradouro:	Não				
Muros:	Não				
Estado de Conservação*:	1-Péssimo	2-Mau	3- Médio	4-Bom	5-Excelente
			X		
Processos:	S/i				
Intervenção:	Tipo de Intervenção: Intervenção ligeira				
	Estimativa Global: €				



* Não substitui a possível vistoria técnica a solicitar, aquando das ações de reabilitação, para efeitos de benefícios fiscais.

FICHA DE CARATERIZAÇÃO ORU

Identificação do Imóvel	Código de identificação na ORU	0818			
Matriz:					
Localização:	Largo Domingos Fernandes, nº6				
					
	Legenda: Planta de localização do imóvel na ORU-s/escala				
Proprietário (s):	S/i				
Data de Construção:	1919 a 1945				
Área do terreno:	S/i				
Área coberta:	61,02 m ²				
Área descoberta:	S/i				
N.º de Pisos Total	2				
Abaixo da cota de soleira	0				
Acima da cota de soleira	2				
Utilização:	Habitação				
N.º de fogos:	1				
					
Revestimento exterior:	Legenda: Fotografia do Imóvel				
Tipo	Reboco tradicional ou marmorite. Paredes de alvenaria, com placa.				
Cor	Branco e azul				
Cobertura	Inclinada – revestida a telhas cerâmicas ou de betão				
Vãos	Madeira				
Anexos:	Não				
Estacionamento:	Não				
Acessibilidades:	Não				
Logradouro:	Não				
Muros:	Não				
Estado de Conservação*:	1-Péssimo	2-Mau	3- Médio	4-Bom	5-Excelente
			X		
Processos:	S/i				
Intervenção:	Tipo de Intervenção: Intervenção ligeira				
	Estimativa Global: €				

* Não substitui a possível vistoria técnica a solicitar, aquando das ações de reabilitação, para efeitos de benefícios fiscais.

FICHA DE CARATERIZAÇÃO ORU

Identificação do Imóvel	Código de identificação na ORU	0819			
Matriz:					
Localização:	Largo Domingos Fernandes, nº9, nº10				
					
Legenda: Planta de localização do imóvel na ORU-s/escala					
Proprietário (s):	S/i				
Data de Construção:	1919 a 1945				
Área do terreno:	S/i				
Área coberta:	58,36 m ²				
Área descoberta:	S/i				
N.º de Pisos Total	2				
Abaixo da cota de soleira	0				
Acima da cota de soleira	2				
Utilização:	Habitação				
N.º de fogos:	2				
Revestimento exterior:					
Legenda: Fotografia do Imóvel					
Tipo	Reboco tradicional ou marmorite. Paredes de alvenaria, com placa.				
Cor	Branco e azul				
Cobertura	Inclinada – revestida a telhas cerâmicas ou de betão				
Vãos	Madeira				
Anexos:	Não				
Estacionamento:	Não				
Acessibilidades:	Não				
Logradouro:	Não				
Muros:	Não				
Estado de Conservação*:	1-Péssimo	2-Mau	3- Médio	4-Bom	5-Excelente
			X		
Processos:	S/i				
Intervenção:	Tipo de Intervenção: Intervenção ligeira				
	Estimativa Global: €				



* Não substitui a possível vistoria técnica a solicitar, aquando das ações de reabilitação, para efeitos de benefícios fiscais.

FICHA DE CARATERIZAÇÃO ORU

Identificação do Imóvel	Código de identificação na ORU	0820			
Matriz:					
Localização:	Largo Domingos Fernandes, nº7, nº8				
					
	Legenda: Planta de localização do imóvel na ORU-s/escala				
Proprietário (s):	Luís Fernando Rosado Bengala				
Data de Construção:	1919 a 1945				
Área do terreno:	S/i				
Área coberta:	74,22 m ²				
Área descoberta:	S/i				
N.º de Pisos Total	2				
Abaixo da cota de soleira	0				
Acima da cota de soleira	2				
Utilização:	Habitação				
N.º de fogos:	2				
					
Revestimento exterior:	Legenda: Fotografia do Imóvel				
Tipo	Reboco tradicional ou marmorite. Paredes de alvenaria, com placa.				
Cor	Amarelo				
Cobertura	Inclinada – revestida a telhas cerâmicas ou de betão				
Vãos	Madeira				
Anexos:	Não				
Estacionamento:	Não				
Acessibilidades:	Não				
Logradouro:	Não				
Muros:	Não				
Estado de Conservação*:	1-Péssimo	2-Mau	3- Médio	4-Bom	5-Excelente
			X		
Processos:	OP-545/1984: lic. obras n.º 1017/1993 e lic. utilização n.º 274/1999				
Intervenção:	Tipo de Intervenção: Intervenção ligeira				
	Estimativa Global: €				



* Não substitui a possível vistoria técnica a solicitar, aquando das ações de reabilitação, para efeitos de benefícios fiscais.

FICHA DE CARATERIZAÇÃO ORU

Identificação do Imóvel	Código de Identificação na ORU	0821			
Matriz:					
Localização:	Largo Domingos Fernandes				
					
	Legenda: Planta de localização do imóvel na ORU-s/escala				
Proprietário (s):	S/i				
Data de Construção:	1919 a 1945				
Área do terreno:	S/i				
Área coberta:	124,26 m ²				
Área descoberta:	S/i				
N.º de Pisos Total	1				
Abaixo da cota de soleira	0				
Acima da cota de soleira	1				
Utilização:	Habitação				
N.º de fogos:	1				
					
Revestimento exterior:	Legenda: Fotografia do Imóvel				
Tipo	Reboco tradicional ou marmorite. Paredes de alvenaria, com placa.				
Cor	Branco e bege				
Cobertura	Inclinada – revestida a telhas cerâmicas ou de betão				
Vãos	Madeira				
Anexos:	Não				
Estacionamento:	Não				
Acessibilidades:	Não				
Logradouro:	Não				
Muros:	Não				
Estado de Conservação*:	1-Péssimo	2-Mau	3- Médio	4-Bom	5-Excelente
			X		
Processos:	S/i				
Intervenção:	Tipo de Intervenção: Intervenção ligeira				
	Estimativa Global: €				

* Não substitui a possível vistoria técnica a solicitar, aquando das ações de reabilitação, para efeitos de benefícios fiscais.

FICHA DE CARATERIZAÇÃO ORU

Identificação do Imóvel	Código de identificação na ORU	0822			
Matriz:					
Localização:	Largo Domingos Fernandes, nº4/ Travessa da Rua do Norte, nº15				
	 <p>Legenda: Planta de localização do imóvel na ORU-s/escala</p>				
Proprietário (s):	S/i				
Data de Construção:	1919 a 1945				
Área do terreno:	S/i				
Área coberta:	98,49 m ²				
Área descoberta:	S/i				
N.º de Pisos Total	2				
Abaixo da cota de soleira	0				
Acima da cota de soleira	2				
Utilização:	Habitação				
N.º de fogos:	1				
Revestimento exterior:	 <p>Legenda: Fotografia do Imóvel</p>				
Tipo	Reboco tradicional ou marmorite. Paredes de alvenaria, com placa.				
Cor	Branco e azul				
Cobertura	Inclinada – revestida a telhas cerâmicas ou de betão				
Vãos	Alumínio				
Anexos:	Não				
Estacionamento:	Não				
Acessibilidades:	Não				
Logradouro:	Não				
Muros:	Não				
Estado de Conservação*:	1-Péssimo	2-Mau	3- Médio	4-Bom	5-Excelente
					X
Processos:	ER-2015-7796				
Intervenção:	Sem necessidade de intervenção				



* Não substitui a possível vistoria técnica a solicitar, aquando das ações de reabilitação, para efeitos de benefícios fiscais.

FICHA DE CARATERIZAÇÃO ORU

Identificação do Imóvel	Código de identificação na ORU	0823			
Matriz:					
Localização:	Travessa da Rua do Norte, nº9				
					
	Legenda: Planta de localização do imóvel na ORU-s/escala				
Proprietário (s):	S/i				
Data de Construção:	1919 a 1945				
Área do terreno:	S/i				
Área coberta:	39,77 m ²				
Área descoberta:	S/i				
N.º de Pisos Total	1				
Abaixo da cota de soleira	0				
Acima da cota de soleira	1				
Utilização:	Habitação				
N.º de fogos:	1				
					
Revestimento exterior:	Legenda: Fotografia do Imóvel				
Tipo	Reboco tradicional ou marmorite. Paredes de alvenaria, com placa.				
Cor	Branco e azul				
Cobertura	Inclinada – revestida a telhas cerâmicas ou de betão				
Vãos	Alumínio				
Anexos:	Não				
Estacionamento:	Não				
Acessibilidades:	Não				
Logradouro:	Não				
Muros:	Não				
Estado de Conservação*:	1-Péssimo	2-Mau	3- Médio	4-Bom	5-Excelente
				X	
Processos:	S/i				
Intervenção:	Sem necessidade de intervenção				

* Não substitui a possível vistoria técnica a solicitar, aquando das ações de reabilitação, para efeitos de benefícios fiscais.

FICHA DE CARATERIZAÇÃO ORU

Identificação do Imóvel	Código de identificação na ORU	0824			
Matriz:					
Localização:	Travessa da Rua do Norte, nº10				
					
	Legenda: Planta de localização do imóvel na ORU-s/escala				
Proprietário (s):	S/i				
Data de Construção:	1919 a 1945				
Área do terreno:	S/i				
Área coberta:	33,24 m ²				
Área descoberta:	S/i				
N.º de Pisos Total	2				
Abaixo da cota de soleira	0				
Acima da cota de soleira	2				
Utilização:	Habitação				
N.º de fogos:	1				
					
	Legenda: Fotografia do Imóvel				
Revestimento exterior:					
Tipo	Pedra. Paredes de alvenaria, com placa.				
Cor	Cinzento				
Cobertura	Inclinada – revestida a telhas cerâmicas ou de betão				
Vãos	Madeira				
Anexos:	Não				
Estacionamento:	Não				
Acessibilidades:	Não				
Logradouro:	Não				
Muros:	Não				
Estado de Conservação*:	1-Péssimo	2-Mau	3- Médio	4-Bom	5-Excelente
			X		
Processos:	S/i				
Intervenção:	Tipo de Intervenção: Intervenção ligeira				
	Estimativa Global: €				



* Não substitui a possível vistoria técnica a solicitar, aquando das ações de reabilitação, para efeitos de benefícios fiscais.

FICHA DE CARATERIZAÇÃO ORU

Identificação do Imóvel	Código de identificação na ORU	0825			
Matriz:					
Localização:	Travessa da Rua do Norte				
	 <p>Legenda: Planta de localização do imóvel na ORU-s/escala</p>				
Proprietário (s):	S/i				
Data de Construção:	Até 1919				
Área do terreno:	S/i				
Área coberta:	22,55 m ²				
Área descoberta:	S/i				
N.º de Pisos Total	2				
Abaixo da cota de soleira	0				
Acima da cota de soleira	2				
Utilização:	Habitação				
N.º de fogos:	1				
Revestimento exterior:	 <p>Legenda: Fotografia do imóvel</p>				
Tipo	Reboco tradicional ou marmorite. Paredes de alvenaria, sem placa.				
Cor	Branco e azul				
Cobertura	Inclinada – revestida a telhas cerâmicas ou de betão				
Vãos	Alumínio				
Anexos:	Não				
Estacionamento:	Não				
Acessibilidades:	Não				
Logradouro:	Sim				
Muros:	Sim				
Estado de Conservação*:	1-Péssimo	2-Mau	3- Médio	4-Bom	5-Excelente
			X		
Processos:	S/i				
Intervenção:	Tipo de Intervenção: Intervenção ligeira				
	Estimativa Global: €				

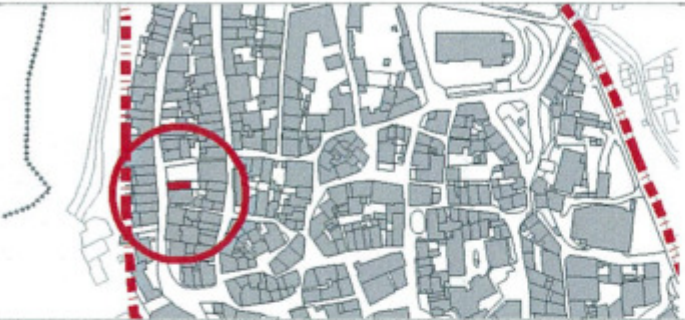

* Não substitui a possível vistoria técnica a solicitar, aquando das ações de reabilitação, para efeitos de benefícios fiscais.

FICHA DE CARATERIZAÇÃO ORU

Identificação do Imóvel	Código de identificação na ORU	0826			
Matriz:					
Localização:	Largo Domingos Fernandes, nº6				
					
	Legenda: Planta de localização do imóvel na ORU-s/escala				
Proprietário (s):	S/i				
Data de Construção:	Até 1919				
Área do terreno:	S/i				
Área coberta:	106,42 m ²				
Área descoberta:	S/i				
N.º de Pisos Total	1				
Abaixo da cota de soleira	0				
Acima da cota de soleira	1				
Utilização:	Devoluto				
N.º de fogos:	1				
Revestimento exterior:					
	Legenda: Fotografia do Imóvel				
Tipo	Reboco tradicional ou marmorite. Paredes de alvenaria, sem placa.				
Cor	Branco e amarelo				
Cobertura	Inclinada - revestida a telhas cerâmicas ou de betão				
Vãos	Madeira				
Anexos:	Não				
Estacionamento:	Não				
Acessibilidades:	Não				
Logradouro:	Não				
Muros:	Não				
Estado de Conservação*:	1-Péssimo	2-Mau	3- Médio	4-Bom	5-Excelente
	X				
Processos:	S/i				
Intervenção:	Tipo de Intervenção: Grade intervenção				
	Estimativa Global: €				

* Não substitui a possível vistoria técnica a solicitar, aquando das ações de reabilitação, para efeitos de benefícios fiscais.

FICHA DE CARATERIZAÇÃO ORU

Identificação do Imóvel	Código de identificação na ORU	0827			
Matriz:					
Localização:	Largo Domingos Fernandes, nº8				
	 <p>Legenda: Planta de localização do imóvel na ORU-s/escala</p>				
Proprietário (s):	S/i				
Data de Construção:	Até 1919				
Área do terreno:	S/i				
Área coberta:	66,72 m ²				
Área descoberta:	S/i				
N.º de Pisos Total	2				
Abaixo da cota de soleira	0				
Acima da cota de soleira	2				
Utilização:	Habitação				
N.º de fogos:	1				
Revestimento exterior:	 <p>Legenda: Fotografia do Imóvel</p>				
Tipo	Reboco tradicional ou marmorite. Paredes de alvenaria, com placa.				
Cor	Branco e azul				
Cobertura	Inclinada – revestida a telhas cerâmicas ou de betão				
Vãos	Alumínio				
Anexos:	Não				
Estacionamento:	Não				
Acessibilidades:	Não				
Logradouro:	Não				
Muros:	Não				
Estado de Conservação*:	1-Péssimo	2-Mau	3- Médio	4-Bom	5-Excelente
				X	
Processos:	S/i				
Intervenção:	Sem necessidade de intervenção				

* Não substitui a possível vistoria técnica a solicitar, aquando das ações de reabilitação, para efeitos de benefícios fiscais.

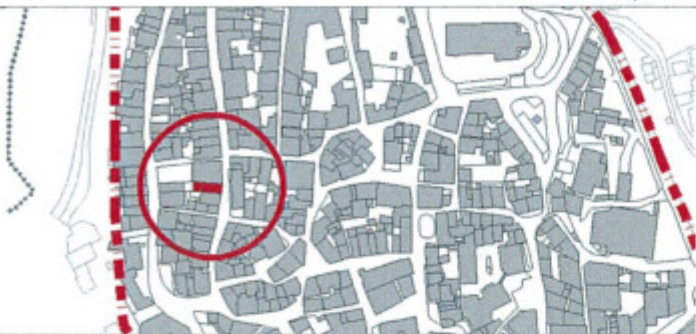

FICHA DE CARATERIZAÇÃO ORU

Identificação do Imóvel	Código de identificação na ORU	0828			
Matriz:					
Localização:	Rua do Norte, nº19				
					
	Legenda: Planta de localização do imóvel na ORU-s/escala				
Proprietário (s):	S/i				
Data de Construção:	Até 1919				
Área do terreno:	S/i				
Área coberta:	184,82 m²				
Área descoberta:	S/i				
N.º de Pisos Total	2				
Abaixo da cota de soleira	0				
Acima da cota de soleira	2				
Utilização:	Habitação				
N.º de fogos:	1				
					
Revestimento exterior:	Legenda: Fotografia do Imóvel				
Tipo	Reboco tradicional ou marmorite. Paredes de alvenaria, sem placa.				
Cor	Branco				
Cobertura	Inclinada – revestida a telhas cerâmicas ou de betão				
Vãos	Madeira				
Anexos:	Não				
Estacionamento:	Não				
Acessibilidades:	Não				
Logradouro:	Não				
Muros:	Não				
Estado de Conservação*:	1-Péssimo	2-Mau	3- Médio	4-Bom	5-Excelente
			X		
Processos:	S/i				
Intervenção:	Tipo de Intervenção: Intervenção ligeira				
	Estimativa Global: €				

* Não substitui a possível vistoria técnica a solicitar, aquando das ações de reabilitação, para efeitos de benefícios fiscais.



FICHA DE CARATERIZAÇÃO ORU

Identificação do Imóvel	Código de identificação na ORU	0829			
Matriz:					
Localização:	Rua do Norte, nº17				
					
	Legenda: Planta de localização do imóvel na ORU-s/escala				
Proprietário (s):	S/i				
Data de Construção:	1961 a 1970				
Área do terreno:	S/i				
Área coberta:	60,76 m ²				
Área descoberta:	S/i				
N.º de Pisos Total	2				
Abaixo da cota de soleira	0				
Acima da cota de soleira	2				
Utilização:	Habitação				
N.º de fogos:	1				
					
Revestimento exterior:	Legenda: Fotografia do Imóvel				
Tipo	Reboco tradicional ou marmorite. Betão armado.				
Cor	Branco				
Cobertura	Inclinada – revestida a telhas cerâmicas ou de betão				
Vãos	Alumínio				
Anexos:	Não				
Estacionamento:	Não				
Acessibilidades:	Não				
Logradouro:	Não				
Muros:	Não				
Estado de Conservação*:	1-Péssimo	2-Mau	3- Médio	4-Bom	5-Excelente
				X	
Processos:	S/i				
Intervenção:	Sem necessidade de intervenção				

* Não substitui a possível vistoria técnica a solicitar, aquando das ações de reabilitação, para efeitos de benefícios fiscais.

FICHA DE CARATERIZAÇÃO ORU

Identificação do Imóvel	Código de identificação na ORU	0830			
Matriz:					
Localização:	Rua do Norte, nº15				
	 <p>Legenda: Planta de localização do imóvel na ORU-s/escala</p>				
Proprietário (s):	S/i				
Data de Construção:	1919 a 1945				
Área do terreno:	S/i				
Área coberta:	65,58 m ²				
Área descoberta:	S/i				
N.º de Pisos Total	2				
Abaixo da cota de soleira	0				
Acima da cota de soleira	2				
Utilização:	Habitação				
N.º de fogos:	1				
Revestimento exterior:	 <p>Legenda: Fotografia do Imóvel</p>				
Tipo	Reboco tradicional ou marmorite. Paredes de alvenaria, com placa.				
Cor	Branco e azul				
Cobertura	Inclinada – revestida a telhas cerâmicas ou de betão				
Vãos	Madeira e alumínio				
Anexos:	Não				
Estacionamento:	Não				
Acessibilidades:	Não				
Logradouro:	Não				
Muros:	Não				
Estado de Conservação*:	1-Péssimo	2-Mau	3- Médio	4-Bom	5-Excelente
			X		
Processos:	S/i				
Intervenção:	Tipo de Intervenção: Intervenção ligeira				
	Estimativa Global: €				

* Não substitui a possível vistoria técnica a solicitar, aquando das ações de reabilitação, para efeitos de benefícios fiscais.

FICHA DE CARATERIZAÇÃO ORU

Identificação do Imóvel	Código de identificação na ORU	0831			
Matriz:					
Localização:	Rua do Norte, nº13				
	 <p>Legenda: Planta de localização do imóvel na ORU-s/escala</p>				
Proprietário (s):	Joaquina Ferreira				
Data de Construção:	1919 a 1945				
Área do terreno:	S/i				
Área coberta:	30,11 m ²				
Área descoberta:	S/i				
N.º de Pisos Total	2				
Abaixo da cota de soleira	0				
Acima da cota de soleira	2				
Utilização:	Habitação				
N.º de fogos:	1				
Revestimento exterior:	 <p>Legenda: Fotografia do Imóvel</p>				
Tipo	Reboco tradicional ou marmorite. Paredes de alvenaria, com placa.				
Cor	Branco e azul				
Cobertura	Inclinada – revestida a telhas cerâmicas ou de betão				
Vãos	Madeira				
Anexos:	Não				
Estacionamento:	Não				
Acessibilidades:	Não				
Logradouro:	Não				
Muros:	Não				
Estado de Conservação*:	1-Péssimo	2-Mau	3- Médio	4-Bom	5-Excelente
			X		
Processos:	Capa branca n.º 186/1956: lic. obra n.º 186/1956 e lic. utilização n.º 871/1956				
Intervenção:	Tipo de Intervenção: Intervenção ligeira				
	Estimativa Global: €				

* Não substitui a possível vistoria técnica a solicitar, aquando das ações de reabilitação, para efeitos de benefícios fiscais.

FICHA DE CARATERIZAÇÃO ORU

Identificação do Imóvel	Código de identificação na ORU	0832			
Matriz:					
Localização:	Rua do Norte, nº11				
					
	Legenda: Planta de localização do imóvel na ORU-s/escala				
Proprietário (s):	S/i				
Data de Construção:	1919 a 1945				
Área do terreno:	S/i				
Área coberta:	71,82 m ²				
Área descoberta:	S/i				
N.º de Pisos Total	2				
Abaixo da cota de soleira	0				
Acima da cota de soleira	2				
Utilização:	Habitação				
N.º de fogos:	1				
					
	Legenda: Fotografia do Imóvel				
Revestimento exterior:					
Tipo	Reboco tradicional ou marmorite. Paredes de alvenaria, com placa.				
Cor	Branco e azul				
Cobertura	Inclinada – revestida a telhas cerâmicas ou de betão				
Vãos	Alumínio				
Anexos:	Não				
Estacionamento:	Não				
Acessibilidades:	Não				
Logradouro:	Não				
Muros:	Não				
Estado de Conservação*:	1-Péssimo	2-Mau	3- Médio	4-Bom	5-Excelente
		X			
Processos:	S/i				
Intervenção:	Tipo de Intervenção: Intervenção média				
	Estimativa Global: €				

* Não substitui a possível vistoria técnica a solicitar, aquando das ações de reabilitação, para efeitos de benefícios fiscais.





FICHA DE CARATERIZAÇÃO ORU

Identificação do Imóvel	Código de identificação na ORU	0833			
Matriz:					
Localização:	Rua do Norte, nº9				
					
	Legenda: Planta de localização do imóvel na ORU-s/escala				
Proprietário (s):	S/i				
Data de Construção:	1919 a 1945				
Área do terreno:	S/i				
Área coberta:	48,80 m ²				
Área descoberta:	S/i				
N.º de Pisos Total	2				
Abaixo da cota de soleira	0				
Acima da cota de soleira	2				
Utilização:	Habitação				
N.º de fogos:	1				
Revestimento exterior:					
	Legenda: Fotografia do Imóvel				
Tipo	Reboco tradicional ou marmorite. Paredes de alvenaria, com placa.				
Cor	Branco				
Cobertura	Inclinada – revestida a telhas cerâmicas ou de betão				
Vãos	Alumínio				
Anexos:	Não				
Estacionamento:	Não				
Acessibilidades:	Não				
Logradouro:	Não				
Muros:	Não				
Estado de Conservação*:	1-Péssimo	2-Mau	3- Médio	4-Bom	5-Excelente
				X	
Processos:	S/i				
Intervenção:	Sem necessidade de intervenção				

* Não substitui a possível vistoria técnica a solicitar, aquando das ações de reabilitação, para efeitos de benefícios fiscais.

FICHA DE CARATERIZAÇÃO ORU

Identificação do Imóvel	Código de identificação na ORU	0834			
Matriz:					
Localização:	Rua do Norte, nº7				
					
	Legenda: Planta de localização do imóvel na ORU-s/escala				
Proprietário (s):	S/i				
Data de Construção:	1919 a 1945				
Área do terreno:	S/i				
Área coberta:	29,27 m ²				
Área descoberta:	S/i				
N.º de Pisos Total	2				
Abaixo da cota de soleira	0				
Acima da cota de soleira	2				
Utilização:	Habitação				
N.º de fogos:	1				
					
	Legenda: Fotografia do Imóvel				
Revestimento exterior:					
Tipo	Reboco tradicional ou marmorite. Paredes de alvenaria, com placa.				
Cor	Branco				
Cobertura	Inclinada – revestida a telhas cerâmicas ou de betão				
Vãos	Madeira				
Anexos:	Não				
Estacionamento:	Não				
Acessibilidades:	Não				
Logradouro:	Não				
Muros:	Não				
Estado de Conservação*:	1-Péssimo	2-Mau	3- Médio	4-Bom	5-Excelente
			X		
Processos:	S/i				
Intervenção:	Tipo de Intervenção: Intervenção ligeira				
	Estimativa Global: €				

* Não substitui a possível vistoria técnica a solicitar, aquando das ações de reabilitação, para efeitos de benefícios fiscais.

FICHA DE CARATERIZAÇÃO ORU

Identificação do Imóvel	Código de identificação na ORU	0835			
Matriz:					
Localização:	Rua do Norte, nº5				
 <p>Legenda: Planta de localização do imóvel na ORU-s/escala</p>					
Proprietário (s):	Maria de Lurdes da Silva Mira/ Gonçalo Nuno de Azevedo Paes de Villa-Boas				
Data de Construção:	1919 a 1945				
Área do terreno:	S/i				
Área coberta:	76,75 m ²				
Área descoberta:	S/i				
N.º de Pisos Total	2				
Abaixo da cota de soleira	0				
Acima da cota de soleira	2				
Utilização:	Habitação				
N.º de fogos:	1				
Revestimento exterior:	 <p>Legenda: Fotografia do Imóvel</p>				
Tipo	Reboco tradicional ou marmorite. Betão armado.				
Cor	Bege				
Cobertura	Inclinada – revestida a telhas cerâmicas ou de betão				
Vãos	Madeira				
Anexos:	Não				
Estacionamento:	Não				
Acessibilidades:	Não				
Logradouro:	Não				
Muros:	Não				
Estado de Conservação*:	1-Péssimo	2-Mau	3- Médio	4-Bom	5-Excelente
		X			
Processos:	Capa branca, lic. obras n.º 1505/1959; Capa branca, lic. obras n.º 1264/1965 OP-158/2015: lic. obras n.º 179/2016; RO-726/1983: lic. obras n.º 468/1984				
Intervenção:	Tipo de Intervenção: Intervenção média Estimativa Global: €				

* Não substitui a possível vistoria técnica a solicitar, aquando das ações de reabilitação, para efeitos de benefícios fiscais.



FICHA DE CARATERIZAÇÃO ORU

Identificação do Imóvel	Código de identificação na ORU	0836			
Matriz:					
Localização:	Rua do Norte, nº6				
 <p>Legenda: Planta de localização do imóvel na ORU-s/escala</p>					
Proprietário (s):	S/i				
Data de Construção:	1919 a 1945				
Área do terreno:	S/i				
Área coberta:	94,73 m ²				
Área descoberta:	S/i				
N.º de Pisos Total	2				
Abaixo da cota de soleira	0				
Acima da cota de soleira	2				
Utilização:	Habitação				
N.º de fogos:	1				
Revestimento exterior:	 <p>Legenda: Fotografia do Imóvel</p>				
Tipo	Reboco tradicional ou marmorite. Paredes de alvenaria, com placa.				
Cor	Branco e azul				
Cobertura	Inclinada – revestida a telhas cerâmicas ou de betão				
Vãos	Madeira e alumínio				
Anexos:	Não				
Estacionamento:	Não				
Acessibilidades:	Não				
Logradouro:	Não				
Muros:	Não				
Estado de Conservação*:	1-Péssimo	2-Mau	3- Médio	4-Bom	5-Excelente
			X		
Processos:	S/i				
Intervenção:	Tipo de Intervenção: Intervenção ligeira Estimativa Global: €				

* Não substitui a possível vistoria técnica a solicitar, aquando das ações de reabilitação, para efeitos de benefícios fiscais.



FICHA DE CARATERIZAÇÃO ORU

Identificação do Imóvel	Código de Identificação na ORU	837			
Matriz:					
Localização:	Largo Domingos Fernandes				
	 <p>Legenda: Planta de localização do imóvel na ORU-s/escala</p>				
Proprietário (s):	Ministério da Defesa				
Data de Construção:	S/i				
Área do terreno:	S/i				
Área coberta:	356,77m ²				
Área descoberta:	S/i				
N.º de Pisos Total	1				
Abaixo da cota de soleira	0				
Acima da cota de soleira	1				
Utilização:	Serviços				
N.º de fogos:	0				
Revestimento exterior:	 <p>Legenda: Fotografia do Imóvel</p>				
Tipo	Reboco tradicional ou marmorite. Paredes de alvenaria, com placa.				
Cor	Amarelo				
Cobertura	Em terraço				
Vãos	Madeira				
Anexos:	Não				
Estacionamento:	Não				
Acessibilidades:	Sim				
Logradouro:	Sim				
Muros:	Sim				
Estado de Conservação*:	1-Péssimo	2-Mau	3- Médio	4-Bom	5-Excelente
		X			
Processos:	S/i				
Intervenção:	Tipo de Intervenção: Intervenção Média Estimativa Global: €				

* Não substitui a possível vistoria técnica a solicitar, aquando das ações de reabilitação, para efeitos de benefícios fiscais.



FICHA DE CARATERIZAÇÃO ORU

Identificação do Imóvel	Código de identificação na ORU	838			
Matriz:					
Localização:	Largo Domingos Fernandes				
					
	Legenda: Planta de localização do imóvel na ORU-s/escala				
Proprietário (s):	S/i				
Data de Construção:	1919 a 1945				
Área do terreno:	S/i				
Área coberta:	306,34m ²				
Área descoberta:	S/i				
N.º de Pisos Total	1				
Abaixo da cota de soleira	0				
Acima da cota de soleira	1				
Utilização:	Serviços (GNR)				
N.º de fogos:	0				
Revestimento exterior:					
	Legenda: Fotografia do Imóvel				
Tipo	Reboco tradicional ou marmorite. Betão armado.				
Cor	Branco e amarelo				
Cobertura	Inclinada – revestida a telhas cerâmicas ou de betão				
Vãos	Alumínio				
Anexos:	Não				
Estacionamento:	Não				
Acessibilidades:	Não				
Logradouro:	Não				
Muros:	Não				
Estado de Conservação*:	1-Péssimo	2-Mau	3- Médio	4-Bom	5-Excelente
				X	
Processos:	S/i				
Intervenção:	Tipo de Intervenção: Sem necessidade de intervenção				

* Não substitui a possível vistoria técnica a solicitar, aquando das ações de reabilitação, para efeitos de benefícios fiscais.



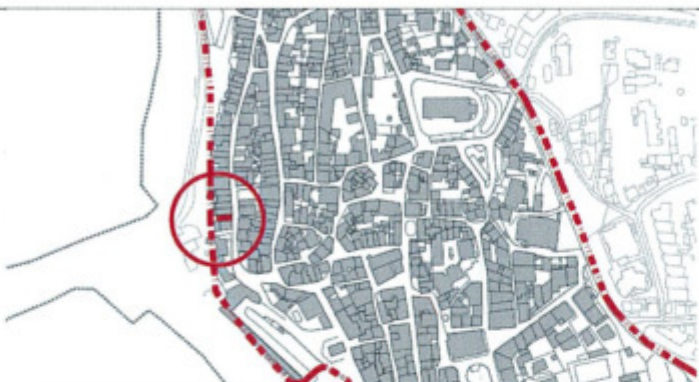

FICHA DE CARATERIZAÇÃO ORU

Identificação do Imóvel	Código de identificação na ORU	839			
Matriz:					
Localização:	Rua de Baixo, n.º 1				
					
		Legenda: Planta de localização do imóvel na ORU-s/escala			
Proprietário (s):	S/i				
Data de Construção:	1946 a 1960				
Área do terreno:	S/i				
Área coberta:	71,50m ²				
Área descoberta:	S/i				
N.º de Pisos Total	1				
Abaixo da cota de soleira	0				
Acima da cota de soleira	1				
Utilização:	Habitação				
					
N.º de fogos:	2				
Revestimento exterior:	Legenda: Fotografia do Imóvel				
Tipo	Reboco tradicional ou marmorite. Paredes de alvenaria, com placa.				
Cor	Amarelo				
Cobertura	Inclinada – revestida a telhas cerâmicas ou de betão				
Vãos	Madeira				
Anexos:	Não				
Estacionamento:	Não				
Acessibilidades:	Sim				
Logradouro:	Não				
Muros:	Não				
Estado de Conservação*:	1-Péssimo	2-Mau	3- Médio	4-Bom	5-Excelente
			X		
Processos:	S/i				
Intervenção:	Tipo de Intervenção: Intervenção Ligeira Estimativa Global: €				

* Não substitui a possível vistoria técnica a solicitar, aquando das ações de reabilitação, para efeitos de benefícios fiscais.



FICHA DE CARATERIZAÇÃO ORU

Identificação do Imóvel	Código de identificação na ORU	840			
Matriz:					
Localização:	Rua de Baixo, n.º 5				
					
	Legenda: Planta de localização do imóvel na ORU-s/escala				
Proprietário (s):	S/i				
Data de Construção:	1919 a 1945				
Área do terreno:	S/i				
Área coberta:	69,84m ²				
Área descoberta:	S/i				
N.º de Pisos Total	2				
Abaixo da cota de soleira	0				
Acima da cota de soleira	2				
Utilização:	Habitação				
N.º de fogos:	1				
					
	Legenda: Fotografia do Imóvel				
Revestimento exterior:					
Tipo	Reboco tradicional ou marmorite. Paredes de alvenaria, com placa.				
Cor	Rosa				
Cobertura	Inclinada – revestida a telhas cerâmicas ou de betão				
Vãos	Madeira				
Anexos:	Não				
Estacionamento:	Não				
Acessibilidades:	Não				
Logradouro:	Não				
Muros:	Não				
Estado de Conservação*:	1-Péssimo	2-Mau	3- Médio	4-Bom	5-Excelente
			X		
Processos:	S/i				
Intervenção:	Tipo de Intervenção: Intervenção ligeira Estimativa Global: €				

* Não substitui a possível vistoria técnica a solicitar, aquando das ações de reabilitação, para efeitos de benefícios fiscais.



FICHA DE CARATERIZAÇÃO ORU

Identificação do Imóvel	Código de identificação na ORU	841			
Matriz:					
Localização:	Rua de Baixo				
					
	Legenda: Planta de localização do imóvel na ORU-s/escala				
Proprietário (s):	S/i				
Data de Construção:	1919 a 1945				
Área do terreno:	S/i				
Área coberta:	70,62m ²				
Área descoberta:	S/i				
N.º de Pisos Total	2				
Abaixo da cota de soleira	0				
Acima da cota de soleira	2				
Utilização:	Habitação				
N.º de fogos:	1				
Revestimento exterior:					
Tipo	Reboco tradicional ou marmorite. Paredes de alvenaria, com placa.				
Cor	Branco				
Cobertura	Inclinada – revestida a telhas cerâmicas ou de betão				
Vãos	Madeira				
Anexos:	Não				
Estacionamento:	Não				
Acessibilidades:	Não				
Logradouro:	Não				
Muros:	Não				
					
	Legenda: Fotografia do Imóvel				
Estado de Conservação*:	1-Péssimo	2-Mau	3- Médio	4-Bom	5-Excelente
		X			
Processos:	S/i				
Intervenção:	Tipo de Intervenção: Intervenção Média Estimativa Global: €				

* Não substitui a possível vistoria técnica a solicitar, aquando das ações de reabilitação, para efeitos de benefícios fiscais.





FICHA DE CARATERIZAÇÃO ORU

Identificação do Imóvel	Código de identificação na ORU	842			
Matriz:					
Localização:	Rua de Baixo, n.º 11				
 <p>Legenda: Planta de localização do imóvel na ORU-s/escala</p>					
Proprietário (s):	S/i				
Data de Construção:	1919 a 1945				
Área do terreno:	S/i				
Área coberta:	66,45m ²				
Área descoberta:	S/i				
N.º de Pisos Total	2				
Abaixo da cota de soleira	0				
Acima da cota de soleira	2				
Utilização:	Habitação				
N.º de fogos:	2				
Revestimento exterior:					
Tipo	Reboco tradicional ou marmorite. Paredes de alvenaria, com placa.				
Cor	Branco e azul				
Cobertura	Inclinada – revestida a telhas cerâmicas ou de betão				
Vãos	Alumínio				
Anexos:	Não				
Estacionamento:	Não				
Acessibilidades:	Não				
Logradouro:	Não				
Muros:	Não				
 <p>Legenda: Fotografia do Imóvel</p>					
Estado de Conservação*:	1-Péssimo	2-Mau	3- Médio	4-Bom	5-Excelente
			X		
Processos:	S/i				
Intervenção:	Tipo de Intervenção: Intervenção ligeira Estimativa Global: €				

* Não substitui a possível vistoria técnica a solicitar, aquando das ações de reabilitação, para efeitos de benefícios fiscais.

FICHA DE CARATERIZAÇÃO ORU

Identificação do Imóvel	Código de identificação na ORU	843			
Matriz:					
Localização:	Rua de Baixo, n.º 13				
					
	Legenda: Planta de localização do imóvel na ORU-s/escala				
Proprietário (s):	S/i				
Data de Construção:	1981 a 1990				
Área do terreno:	S/i				
Área coberta:	59,37m ²				
Área descoberta:	S/i				
N.º de Pisos Total	2				
Abaixo da cota de soleira	0				
Acima da cota de soleira	2				
Utilização:	Habitação				
N.º de fogos:	1				
					
	Legenda: Fotografia do Imóvel				
Revestimento exterior:					
Tipo	Azulejo, ladrilho cerâmico ou mosaico. Paredes de alvenaria, com placa.				
Cor	Azul e branco				
Cobertura	Inclinada – revestida a telhas cerâmicas ou de betão				
Vãos	Alumínio				
Anexos:	Não				
Estacionamento:	Não				
Acessibilidades:	Não				
Logradouro:	Não				
Muros:	Não				
Estado de Conservação*:	1-Péssimo	2-Mau	3- Médio	4-Bom	5-Excelente
				X	
Processos:	S/i				
Intervenção:	Sem necessidade de intervenção				

* Não substitui a possível vistoria técnica a solicitar, aquando das ações de reabilitação, para efeitos de benefícios fiscais.

FICHA DE CARATERIZAÇÃO ORU

Identificação do Imóvel	Código de identificação na ORU	844			
Matriz:					
Localização:	Rua de Baixo, n.º 15				
	 <p>Legenda: Planta de localização do imóvel na ORU-s/escala</p>				
Proprietário (s):	S/i				
Data de Construção:	1919 a 1945				
Área do terreno:	S/i				
Área coberta:	63,23m ²				
Área descoberta:	S/i				
N.º de Pisos Total	2				
Abaixo da cota de soleira	0				
Acima da cota de soleira	2				
Utilização:	Habitação				
N.º de fogos:	1				
Revestimento exterior:					
Tipo	Reboco tradicional ou marmorite				
Cor	Branco				
Cobertura	Inclinada – revestida a telhas cerâmicas ou de betão				
Vãos	Alumínio				
Anexos:	Não				
Estacionamento:	Não				
Acessibilidades:	Não				
Logradouro:	Não				
Muros:	Não				
	 <p>Legenda: Fotografia do Imóvel</p>				
Estado de Conservação*:	1-Péssimo	2-Mau	3- Médio	4-Bom	5-Excelente
				X	
Processos:	S/i				
Intervenção:	Sem necessidade de intervenção				

* Não substitui a possível vistoria técnica a solicitar, aquando das ações de reabilitação, para efeitos de benefícios fiscais.

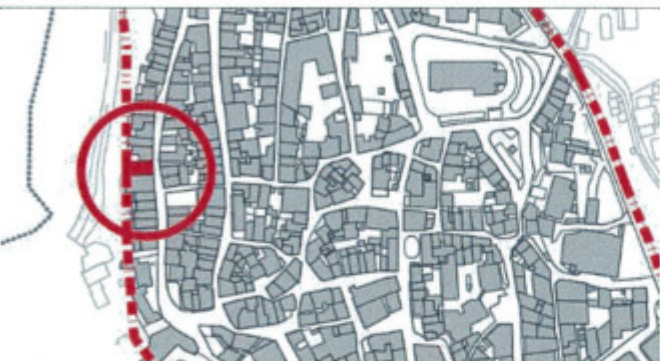

FICHA DE CARATERIZAÇÃO ORU

Identificação do Imóvel	Código de identificação na ORU	845			
Matriz:					
Localização:	Rua de Baixo, n.º 17				
 <p>Legenda: Planta de localização do imóvel na ORU-s/escala</p>					
Proprietário (s):	José Alberto de Almeida Morais Sardinha				
Data de Construção:	1919				
Área do terreno:	S/i				
Área coberta:	160,41m²				
Área descoberta:	S/i				
N.º de Pisos Total	2				
Abaixo da cota de soleira	0				
Acima da cota de soleira	2				
Utilização:	Habitação				
N.º de fogos:	1				
Revestimento exterior:					
Tipo	Reboco tradicional ou marmorite				
Cor	Amarelo				
Cobertura	Inclinada – revestida a telhas cerâmicas ou de betão				
Vãos	Madeira				
Anexos:	Não				
Estacionamento:	Não				
Acessibilidades:	Não				
Logradouro:	Não				
Muros:	Não				
 <p>Legenda: Fotografia do Imóvel</p>					
Estado de Conservação*:	1-Péssimo	2-Mau	3- Médio	4-Bom	5-Excelente
			X		
Processos:	OP-1220/2002: lic. obras n.º 628/2005 e lic. utilização n.º 203/2009				
Intervenção:	Tipo de Intervenção: Intervenção ligeira Estimativa Global: €				

* Não substitui a possível vistoria técnica a solicitar, aquando das ações de reabilitação, para efeitos de benefícios fiscais.



FICHA DE CARATERIZAÇÃO ORU

Identificação do Imóvel	Código de identificação na ORU	846			
Matriz:					
Localização:	Rua de Baixo, n.º 16				
					
	Legenda: Planta de localização do imóvel na ORU-s/escala				
Proprietário (s):	S/i				
Data de Construção:	1919				
Área do terreno:	S/i				
Área coberta:	101,46m ²				
Área descoberta:	S/i				
N.º de Pisos Total	2				
Abaixo da cota de soleira	0				
Acima da cota de soleira	2				
Utilização:	Habitação				
N.º de fogos:	1				
Revestimento exterior:					
	Legenda: Fotografia do imóvel				
Tipo	Azulejo, ladrilho cerâmico ou mosaico				
Cor	Azul e branco				
Cobertura	Inclinada – revestida a telhas cerâmicas ou de betão. Paredes de alvenaria, com placa				
Vãos	Alumínio				
Anexos:	Não				
Estacionamento:	Não				
Acessibilidades:	Não				
Logradouro:	Não				
Muros:	Não				
Estado de Conservação*:	1-Péssimo	2-Mau	3- Médio	4-Bom	5-Excelente
				X	
Processos:	S/i				
Intervenção:	Sem necessidade de intervenção				

* Não substitui a possível vistoria técnica a solicitar, aquando das ações de reabilitação, para efeitos de benefícios fiscais.



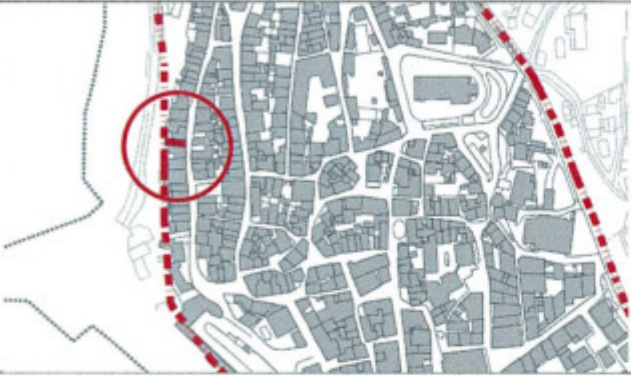
FICHA DE CARATERIZAÇÃO ORU

Identificação do Imóvel	Código de identificação na ORU	847			
Matriz:					
Localização:	Rua de Baixo, n.º 21				
	 <p>Legenda: Planta de localização do imóvel na ORU-s/escala</p>				
Proprietário (s):	S/i				
Data de Construção:	1919				
Área do terreno:	S/i				
Área coberta:	88,55 m ²				
Área descoberta:	S/i				
N.º de Pisos Total	1				
Abaixo da cota de soleira	0				
Acima da cota de soleira	1				
Utilização:	Habitação				
N.º de fogos:	1				
Revestimento exterior:	 <p>Legenda: Fotografia do Imóvel</p>				
Tipo	Reboco tradicional ou marmorite. Paredes de alvenaria, com placa				
Cor	Branco e azul				
Cobertura	Inclinada – revestida a telhas cerâmicas ou de betão				
Vãos	Alumínio				
Anexos:	Não				
Estacionamento:	Não				
Acessibilidades:	Não				
Logradouro:	Não				
Muros:	Não				
Estado de Conservação*:	1-Péssimo	2-Mau	3- Médio	4-Bom	5-Excelente
			X		
Processos:	S/i				
Intervenção:	Tipo de Intervenção: Intervenção ligeira Estimativa global: €				

* Não substitui a possível vistoria técnica a solicitar, aquando das ações de reabilitação, para efeitos de benefícios fiscais.





FICHA DE CARATERIZAÇÃO ORU

Identificação do Imóvel	Código de identificação na ORU	848			
Matriz:					
Localização:	Rua de Baixo, n.º 23				
	 <p>Legenda: Planta de localização do imóvel na ORU-s/escala</p>				
Proprietário (s):	S/i				
Data de Construção:	S/i				
Área do terreno:	S/i				
Área coberta:	76,79m ²				
Área descoberta:	S/i				
N.º de Pisos Total	2				
Abaixo da cota de soleira	0				
Acima da cota de soleira	2				
Utilização:	Habitação				
N.º de fogos:	1				
Revestimento exterior:	 <p>Legenda: Fotografia do Imóvel</p>				
Tipo	Reboco tradicional ou marmorite. Paredes de alvenaria, com placa				
Cor	Branco e azul				
Cobertura	Inclinada – revestida a telhas cerâmicas ou de betão				
Vãos	Madeira				
Anexos:	Não				
Estacionamento:	Não				
Acessibilidades:	Não				
Logradouro:	Não				
Muros:	Não				
Estado de Conservação*:	1-Péssimo	2-Mau	3- Médio	4-Bom	5-Excelente
			X		
Processos:	S/i				
Intervenção:	Tipo de Intervenção: Intervenção ligeira Estimativa Global: €				

* Não substitui a possível vistoria técnica a solicitar, aquando das ações de reabilitação, para efeitos de benefícios fiscais.



FICHA DE CARATERIZAÇÃO ORU

Identificação do Imóvel	Código de identificação na ORU	849			
Matriz:					
Localização:	Rua de Baixo, n.º 25				
	 <p>Legenda: Planta de localização do imóvel na ORU-s/escala</p>				
Proprietário (s):	Maria do Carmo Fernandes/ Fundação Maria do Carmo Fernandes				
Data de Construção:	S/i				
Área do terreno:	S/i				
Área coberta:	76,24m ²				
Área descoberta:	S/i				
N.º de Pisos Total	2				
Abaixo da cota de soleira	0				
Acima da cota de soleira	2				
Utilização:	Habitação				
N.º de fogos:	1				
Revestimento exterior:	 <p>Legenda: Fotografia do Imóvel</p>				
Tipo	Reboco tradicional ou marmorite. Paredes de alvenaria, com placa				
Cor	Branco e amarelo				
Cobertura	Inclinada – revestida a telhas cerâmicas ou de betão				
Vãos	Alumínio				
Anexos:	Não				
Estacionamento:	Não				
Acessibilidades:	Não				
Logradouro:	Não				
Muros:	Não				
Estado de Conservação*:	1-Péssimo	2-Mau	3- Médio	4-Bom	5-Excelente
			X		
Processos:	OP-480/1988: lic. obras n.º 1900/1989 OP40/2012: lic. obras n.º 154/2013 e lic. utilização n.º 55/2015				
Intervenção:	Tipo de Intervenção: Intervenção ligeira Estimativa Global: €				

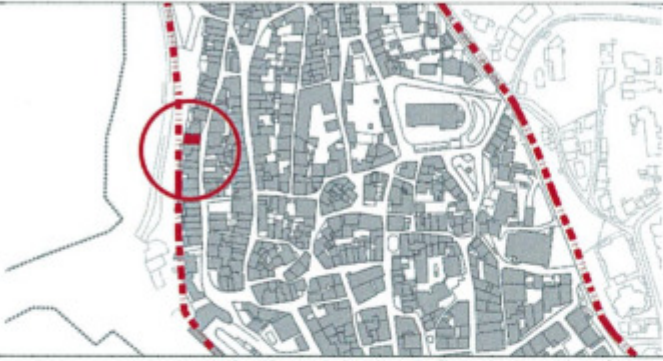



FICHA DE CARATERIZAÇÃO ORU

Identificação do Imóvel	Código de identificação na ORU	850			
Matriz:					
Localização:	Rua de Baixo, n.º 27				
					
	Legenda: Planta de localização do imóvel na ORU-s/escala				
Proprietário (s):	S/i				
Data de Construção:	1919 a 1945				
Área do terreno:	82,81m ²				
Área coberta:	S/i				
Área descoberta:	S/i				
N.º de Pisos Total	2				
Abaixo da cota de soleira	0				
Acima da cota de soleira	2				
Utilização:	Habitação				
N.º de fogos:	1				
Revestimento exterior:					
Tipo	Reboco tradicional ou marmorite				
Cor	Paredes de alvenaria, com placa				
Cobertura	Branco e azul				
Vãos	Inclinada – revestida a telhas cerâmicas ou de betão				
Anexos:	Madeira				
Estacionamento:	Não				
Acessibilidades:	Não				
Logradouro:	Não				
Muros:	Não				
					
	Legenda: Fotografia do Imóvel				
Estado de Conservação*:	1-Péssimo	2-Mau	3- Médio	4-Bom	5-Excelente
			X		
Processos:	S/i				
Intervenção:	Tipo de Intervenção: Intervenção ligeira Estimativa Global: €				

* Não substitui a possível vistoria técnica a solicitar, aquando das ações de reabilitação, para efeitos de benefícios fiscais.



FICHA DE CARATERIZAÇÃO ORU

Identificação do Imóvel	Código de identificação na ORU	851			
Matriz:					
Localização:	Rua de Baixo				
					
	Legenda: Planta de localização do imóvel na ORU-s/escala				
Proprietário (s):	S/i				
Data de Construção:	1919 a 1945				
Área do terreno:	S/i				
Área coberta:	104.95m ²				
Área descoberta:	S/i				
N.º de Pisos Total	2				
Abaixo da cota de soleira	0				
Acima da cota de soleira	2				
Utilização:	Habitação				
N.º de fogos:	1				
Revestimento exterior:					
					
	Legenda: Fotografia do Imóvel				
Tipo	Reboco tradicional ou marmorite. Paredes de alvenaria, com placa				
Cor	Branco				
Cobertura	Inclinada – revestida a telhas cerâmicas ou de betão				
Vãos	Alumínio				
Anexos:	Não				
Estacionamento:	Não				
Acessibilidades:	Não				
Logradouro:	Não				
Muros:	Não				
Estado de Conservação*:	1-Péssimo	2-Mau	3- Médio	4-Bom	5-Excelente
			X		
Processos:	S/i				
Intervenção:	Tipo de Intervenção: Intervenção ligeira Estimativa Global: €				

* Não substitui a possível vistoria técnica a solicitar, aquando das ações de reabilitação, para efeitos de benefícios fiscais.



FICHA DE CARATERIZAÇÃO ORU

Identificação do Imóvel	Código de identificação na ORU	852			
Matriz:					
Localização:	Rua de Baixo, n.º 31/31A				
					
	Legenda: Planta de localização do imóvel na ORU-s/escala				
Proprietário (s):	S/i				
Data de Construção:	1919				
Área do terreno:	S/i				
Área coberta:	82,67m ²				
Área descoberta:	S/i				
N.º de Pisos Total	1				
Abaixo da cota de soleira	0				
Acima da cota de soleira	1				
Utilização:	Habitação				
N.º de fogos:	1				
Revestimento exterior:	Legenda: Fotografia do Imóvel				
Tipo	Reboco tradicional ou marmorite. Paredes de alvenaria, com placa				
Cor	Azul e branco				
Cobertura	Inclinada – revestida a telhas cerâmicas ou de betão				
Vãos	Madeira				
Anexos:	Não				
Estacionamento:	Não				
Acessibilidades:	Não				
Logradouro:	Não				
Muros:	Não				
Estado de Conservação*:	1-Péssimo	2-Mau	3- Médio	4-Bom	5-Excelente
			X		
Processos:	S/i				
Intervenção:	Tipo de Intervenção: Intervenção ligeira Estimativa Global: €				

* Não substitui a possível vistoria técnica a solicitar, aquando das ações de reabilitação, para efeitos de benefícios fiscais.

FICHA DE CARATERIZAÇÃO ORU

Identificação do Imóvel	Código de identificação na ORU	853			
Matriz:					
Localização:	Rua de Baixo, n.º 33				
	 <p>Legenda: Planta de localização do imóvel na ORU-s/escala</p>				
Proprietário (s):	S/i				
Data de Construção:	1919				
Área do terreno:	S/i				
Área coberta:	85,92m ²				
Área descoberta:	S/i				
N.º de Pisos Total	1				
Abaixo da cota de soleira	0				
Acima da cota de soleira	1				
Utilização:	Habitação				
N.º de fogos:	1				
Revestimento exterior:	 <p>Legenda: Fotografia do Imóvel</p>				
Tipo	Reboco tradicional ou marmorite. Paredes de alvenaria, com placa				
Cor	Branco e amarelo				
Cobertura	Inclinada – revestida a telhas cerâmicas ou de betão				
Vãos	Madeira				
Anexos:	Não				
Estacionamento:	Não				
Acessibilidades:	Não				
Logradouro:	Não				
Muros:	Não				
Estado de Conservação*:	1-Péssimo	2-Mau	3- Médio	4-Bom	5-Excelente
			X		
Processos:	S/i				
Intervenção:	Tipo de Intervenção: Intervenção ligeira Estimativa Global: €				

* Não substitui a possível vistoria técnica a solicitar, aquando das ações de reabilitação, para efeitos de benefícios fiscais.




FICHA DE CARATERIZAÇÃO ORU

Identificação do Imóvel	Código de identificação na ORU	854			
Matriz:					
Localização:	Rua de Baixo, n.º 35				
					
Legenda: Planta de localização do imóvel na ORU-s/escala					
Proprietário (s):	S/i				
Data de Construção:	S/i				
Área do terreno:	S/i				
Área coberta:	30,23m ²				
Área descoberta:	S/i				
N.º de Pisos Total	1				
Abaixo da cota de soleira	0				
Acima da cota de soleira	1				
Utilização:	Habitação				
N.º de fogos:	1				
					
Legenda: Fotografia do Imóvel					
Revestimento exterior:					
Tipo	Reboco tradicional ou marmorite. Paredes de alvenaria, com placa				
Cor	Branco e amarelo				
Cobertura	Inclinada – revestida a telhas cerâmicas ou de betão				
Vãos	Madeira				
Anexos:	Não				
Estacionamento:	Não				
Acessibilidades:	Não				
Logradouro:	Não				
Muros:	Não				
Estado de Conservação*:	1-Péssimo	2-Mau	3- Médio	4-Bom	5-Excelente
		X			
Processos:	S/i				
Intervenção:	Tipo de Intervenção: Intervenção média Estimativa Global: €				

* Não substitui a possível vistoria técnica a solicitar, aquando das ações de reabilitação, para efeitos de benefícios fiscais.



FICHA DE CARATERIZAÇÃO ORU

Identificação do Imóvel	Código de Identificação na ORU	855			
Matriz:					
Localização:	Rua de Baixo, n.º 37				
					
	Legenda: Planta de localização do imóvel na ORU-s/escala				
Proprietário (s):	S/i				
Data de Construção:	1919				
Área do terreno:	S/i				
Área coberta:	45,53m ²				
Área descoberta:	S/i				
N.º de Pisos Total	1				
Abaixo da cota de soleira	0				
Acima da cota de soleira	1				
Utilização:	Habitação				
N.º de fogos:	1				
Revestimento exterior:	Legenda: Fotografia do Imóvel				
Tipo	Reboco tradicional ou marmorite. Paredes de alvenaria, com placa				
Cor	Branco e amarelo				
Cobertura	Inclinada – revestida a telhas cerâmicas ou de betão				
Vãos	Madeira				
Anexos:	Não				
Estacionamento:	Não				
Acessibilidades:	Não				
Logradouro:	Não				
Muros:	Não				
Estado de Conservação*:	1-Péssimo	2-Mau	3- Médio	4-Bom	5-Excelente
		X			
Processos:	S/i				
Intervenção:	Tipo de Intervenção: Intervenção média Estimativa Global: €				

* Não substitui a possível vistoria técnica a solicitar, aquando das ações de reabilitação, para efeitos de benefícios fiscais.

FICHA DE CARATERIZAÇÃO ORU

Identificação do Imóvel	Código de identificação na ORU	856			
Matriz:					
Localização:	Rua de Baixo, n.º 39				
 <p>Legenda: Planta de localização do imóvel na ORU-s/escala</p>					
Proprietário (s):	S/i				
Data de Construção:	1919				
Área do terreno:	S/i				
Área coberta:	58,86 m²				
Área descoberta:	S/i				
N.º de Pisos Total	1				
Abaixo da cota de soleira	0				
Acima da cota de soleira	1				
Utilização:	Habitação				
N.º de fogos:	1				
Revestimento exterior:	 <p>Legenda: Fotografia do Imóvel</p>				
Tipo	Reboco tradicional ou marmorite. Paredes de alvenaria, com placa				
Cor	Branco e amarelo				
Cobertura	Inclinada – revestida a telhas cerâmicas ou de betão				
Vãos	Alumínio				
Anexos:	Não				
Estacionamento:	Não				
Acessibilidades:	Não				
Logradouro:	Não				
Muros:	Não				
Estado de Conservação*:	1-Péssimo	2-Mau	3- Médio	4-Bom	5-Excelente
		X			
Processos:	S/i				
Intervenção:	Tipo de Intervenção: Intervenção média Estimativa Global: €				

* Não substitui a possível vistoria técnica a solicitar, aquando das ações de reabilitação, para efeitos de benefícios fiscais.



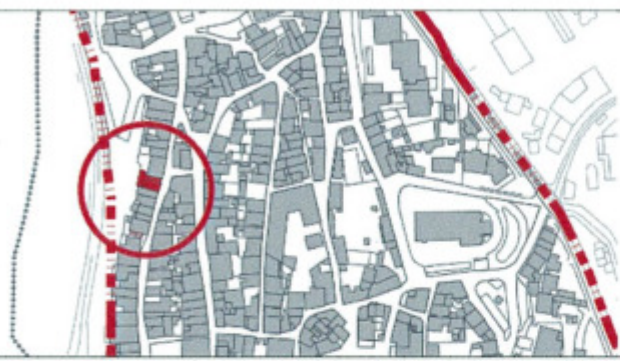

FICHA DE CARATERIZAÇÃO ORU

Identificação do Imóvel	Código de Identificação na ORU	857			
Matriz:					
Localização:	Rua de Baixo, n.º 41				
	 <p>Legenda: Planta de localização do imóvel na ORU-s/escala</p>				
Proprietário (s):	S/i	 <p>Legenda: Fotografia do Imóvel</p>			
Data de Construção:	S/i				
Área do terreno:	S/i				
Área coberta:	49,62m ²				
Área descoberta:	S/i				
N.º de Pisos Total	2				
Abaixo da cota de soleira	0				
Acima da cota de soleira	2				
Utilização:	Habitação				
N.º de fogos:	1				
Revestimento exterior:					
Tipo	Reboco tradicional ou marmorite				
Cor	Branco, azul e cinza				
Cobertura	Inclinada – revestida a telhas cerâmicas ou de betão				
Vãos	Madeira				
Anexos:	Não				
Estacionamento:	Não				
Acessibilidades:	Não				
Logradouro:	Não				
Muros:	Não				
Estado de Conservação*:	1-Péssimo	2-Mau	3- Médio	4-Bom	5-Excelente
			X		
Processos:	S/i				
Intervenção:	Tipo de Intervenção: Intervenção ligeira Estimativa Global: €				

* Não substitui a possível vistoria técnica a solicitar, aquando das ações de reabilitação, para efeitos de benefícios fiscais.



FICHA DE CARATERIZAÇÃO ORU

Identificação do Imóvel	Código de identificação na ORU	858			
Matriz:					
Localização:	Rua de Baixo, n.º 43				
	 <p>Legenda: Planta de localização do imóvel na ORU-s/escala</p>				
Proprietário (s):	Germana de Jesus Gamenho				
Data de Construção:	1919				
Área do terreno:	S/i				
Área coberta:	108,83m ²				
Área descoberta:	S/i				
N.º de Pisos Total	2				
Abaixo da cota de soleira	0				
Acima da cota de soleira	2				
Utilização:	Habitação				
N.º de fogos:	1				
Revestimento exterior:	 <p>Legenda: Fotografia do Imóvel</p>				
Tipo	Reboco tradicional ou marmorite. Paredes de alvenaria, com placa				
Cor	Branco e azul				
Cobertura	Inclinada – revestida a telhas cerâmicas ou de betão				
Vãos	Alumínio				
Anexos:	Não				
Estacionamento:	Não				
Acessibilidades:	Não				
Logradouro:	Não				
Muros:	Não				
Estado de Conservação*:	1-Péssimo	2-Mau	3- Médio	4-Bom	5-Excelente
				X	
Processos:	RO-293/1982				
Intervenção:	Sem necessidade de intervenção				

* Não substitui a possível vistoria técnica a solicitar, aquando das ações de reabilitação, para efeitos de benefícios fiscais.

FICHA DE CARATERIZAÇÃO ORU

Identificação do Imóvel	Código de identificação na ORU	859			
Matriz:					
Localização:	Rua de Baixo, n.º 45				
					
	Legenda: Planta de localização do imóvel na ORU-s/escala				
Proprietário (s):	S/i				
Data de Construção:	1919				
Área do terreno:	S/i				
Área coberta:	161,06m ²				
Área descoberta:	S/i				
N.º de Pisos Total	1				
Abaixo da cota de soleira	0				
Acima da cota de soleira	1				
Utilização:	Habitação				
N.º de fogos:	1				
Revestimento exterior:					
	Legenda: Fotografia do Imóvel				
Tipo	Reboco tradicional ou marmorite. Paredes de alvenaria, com placa				
Cor	Branco				
Cobertura	Inclinada – revestida a telhas cerâmicas ou de betão				
Vãos	Madeira/ Alumínio				
Anexos:	Não				
Estacionamento:	Não				
Acessibilidades:	Não				
Logradouro:	Não				
Muros:	Não				
Estado de Conservação*:	1-Péssimo	2-Mau	3- Médio	4-Bom	5-Excelente
			X		
Processos:	S/i				
Intervenção:	Tipo de Intervenção: Intervenção ligeira Estimativa Global: €				

* Não substitui a possível vistoria técnica a solicitar, aquando das ações de reabilitação, para efeitos de benefícios fiscais.



FICHA DE CARATERIZAÇÃO ORU

Identificação do Imóvel	Código de identificação na ORU	860			
Matriz:					
Localização:	Rua de Baixo, n.º 47				
	 <p>Legenda: Planta de localização do imóvel na ORU-s/escala</p>				
Proprietário (s):	S/i				
Data de Construção:	1919 a 1945				
Área do terreno:	S/i				
Área coberta:	58,04m ²				
Área descoberta:	S/i				
N.º de Pisos Total	2				
Abaixo da cota de soleira	0				
Acima da cota de soleira	2				
Utilização:	Habitação				
N.º de fogos:	1				
Revestimento exterior:	 <p>Legenda: Fotografia do Imóvel</p>				
Tipo	Reboco tradicional ou marmorite. Paredes de alvenaria, com placa				
Cor	Branco e azul				
Cobertura	Inclinada – revestida a telhas cerâmicas ou de betão				
Vãos	Madeira				
Anexos:	Não				
Estacionamento:	Não				
Acessibilidades:	Não				
Logradouro:	Não				
Muros:	Não				
Estado de Conservação*:	1-Péssimo	2-Mau	3- Médio	4-Bom	5-Excelente
			X		
Processos:	S/i				
Intervenção:	Tipo de Intervenção: Intervenção ligeira Estimativa Global: €				

* Não substitui a possível vistoria técnica a solicitar, aquando das ações de reabilitação, para efeitos de benefícios fiscais.



FICHA DE CARATERIZAÇÃO ORU

Identificação do Imóvel	Código de identificação na ORU	861			
Matriz:					
Localização:	Rua de Baixo, n.º 49				
					
	Legenda: Planta de localização do imóvel na ORU-s/escala				
Proprietário (s):	S/i				
Data de Construção:	1919				
Área do terreno:	S/i				
Área coberta:	52,39m ²				
Área descoberta:	S/i				
N.º de Pisos Total	2				
Abaixo da cota de soleira	0				
Acima da cota de soleira	2				
Utilização:	Habitação				
N.º de fogos:	1				
Revestimento exterior:					
	Legenda: Fotografia do Imóvel				
Tipo	Reboco tradicional ou marmorite. Paredes de alvenaria, com placa				
Cor	Branco				
Cobertura	Inclinada – revestida a telhas cerâmicas ou de betão				
Vãos	Madeira/ alumínio				
Anexos:	Não				
Estacionamento:	Não				
Acessibilidades:	Não				
Logradouro:	Não				
Muros:	Não				
Estado de Conservação*:	1-Péssimo	2-Mau	3- Médio	4-Bom	5-Excelente
			X		
Processos:	S/i				
Intervenção:	Tipo de Intervenção: Intervenção ligeira Estimativa Global: €				

* Não substitui a possível vistoria técnica a solicitar, aquando das ações de reabilitação, para efeitos de benefícios fiscais.



FICHA DE CARATERIZAÇÃO ORU

Identificação do Imóvel	Código de identificação na ORU	862			
Matriz:					
Localização:	Rua de Baixo, n.º 51				
 <p>Legenda: Planta de localização do imóvel na ORU-s/escala</p>					
Proprietário (s):	S/i				
Data de Construção:	1981 a 1990				
Área do terreno:	S/i				
Área coberta:	63,90m ²				
Área descoberta:	S/i				
N.º de Pisos Total	1				
Abaixo da cota de soleira	0				
Acima da cota de soleira	1				
Utilização:	Habitação (Alojamento local)				
N.º de fogos:	1				
Revestimento exterior:	 <p>Legenda: Fotografia do Imóvel</p>				
Tipo	Reboco tradicional ou marmorite. Betão armado				
Cor	Branco e azul				
Cobertura	Inclinada – revestida a telhas cerâmicas ou de betão				
Vãos	Alumínio				
Anexos:	Não				
Estacionamento:	Não				
Acessibilidades:	Não				
Logradouro:	Não				
Muros:	Não				
Estado de Conservação*:	1-Péssimo	2-Mau	3- Médio	4-Bom	5-Excelente
			X		
Processos:	S/i				
Intervenção:	Tipo de Intervenção: Sem necessidade de intervenção Estimativa Global: €				

* Não substitui a possível vistoria técnica a solicitar, aquando das ações de reabilitação, para efeitos de benefícios fiscais.




FICHA DE CARATERIZAÇÃO ORU

Identificação do Imóvel	Código de Identificação na ORU	863			
Matriz:					
Localização:	Rua de Baixo, n.º 53				
					
	Legenda: Planta de localização do imóvel na ORU-s/escala				
Proprietário (s):	José Manuel Caré Baptista Viegas				
Data de Construção:	S/i				
Área do terreno:	S/i				
Área coberta:	85,21m ²				
Área descoberta:	S/i				
N.º de Pisos Total	2				
Abaixo da cota de soleira	0				
Acima da cota de soleira	2				
Utilização:	Habitação				
N.º de fogos:	1				
Revestimento exterior:					
Tipo	Reboco tradicional ou marmorite				
Cor	Branco e cinza				
Cobertura	Inclinada – revestida a telhas cerâmicas ou de betão				
Vãos	Madeira/ alumínio				
Anexos:	Não				
Estacionamento:	Não				
Acessibilidades:	Não				
Logradouro:	Não				
Muros:	Não				
					
	Legenda: Fotografia do Imóvel				
Estado de Conservação*:	1-Péssimo	2-Mau	3- Médio	4-Bom	5-Excelente
				X	
Processos:	OP-215/2013: lic. obras n.º 59/2014 e lic. utilização n.º 95/2015				
Intervenção:	Sem necessidade de intervenção				

* Não substitui a possível vistoria técnica a solicitar, aquando das ações de reabilitação, para efeitos de benefícios fiscais.



FICHA DE CARATERIZAÇÃO ORU

Identificação do Imóvel	Código de identificação na ORU	864			
Matriz:					
Localização:	Rua de Baixo, n.º 55				
					
	Legenda: Planta de localização do imóvel na ORU-s/escala				
Proprietário (s):	José Manuel Caré Baptista Viegas/ Hélder Ferreira Baptista Viegas				
Data de Construção:	1919				
Área do terreno:	S/i				
Área coberta:	99,22m ²				
Área descoberta:	S/i				
N.º de Pisos Total	2				
Abaixo da cota de soleira	0				
Acima da cota de soleira	2				
Utilização:	Habitação				
N.º de fogos:	1				
Revestimento exterior:					
Tipo	Reboco tradicional ou marmorite Paredes de alvenaria, com placa				
Cor	Branco e azul				
Cobertura	Inclinada – revestida a telhas cerâmicas ou de betão				
Vãos	Alumínio				
Anexos:	Não				
Estacionamento:	Não				
Acessibilidades:	Não				
Logradouro:	Não				
Muros:	Não				
Estado de	1-Péssimo	2-Mau	3- Médio	4-Bom	5-Excelente
Conservação*:			X		
Processos:	OP-590/1982: lic. obras n.º 2404/1985 e lic. utilização n.º 199/1986 OP-215/2013				
Intervenção:	Tipo de Intervenção: Intervenção ligeira Estimativa Global: €				



Legenda: Fotografia do Imóvel

* Não substitui a possível vistoria técnica a solicitar, aquando das ações de reabilitação, para efeitos de benefícios fiscais.

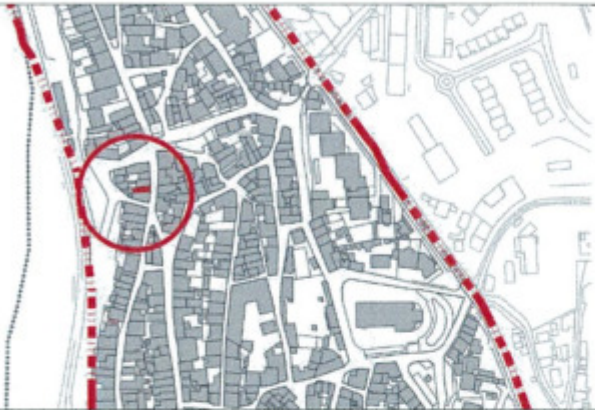

FICHA DE CARATERIZAÇÃO ORU

Identificação do Imóvel	Código de identificação na ORU	865			
Matriz:					
Localização:	Rua Florêncio Granate				
					
	Legenda: Planta de localização do imóvel na ORU-s/escala				
Proprietário (s):	S/i				
Data de Construção:	1919 a 1945				
Área do terreno:	S/i				
Área coberta:	65,91m ²				
Área descoberta:	S/i				
N.º de Pisos Total	2				
Abaixo da cota de soleira	0				
Acima da cota de soleira	2				
Utilização:	Habitação				
N.º de fogos:	1				
Revestimento exterior:					
Tipo	Reboco tradicional ou marmorite				
Cor	Paredes de alvenaria, com placa				
Cobertura	Branco e azul				
Vãos	Inclinada – revestida a telhas cerâmicas ou de betão				
Anexos:	Alumínio				
Estacionamento:	Não				
Acessibilidades:	Não				
Logradouro:	Não				
Muros:	Não				
					
	Legenda: Fotografia do Imóvel				
Estado de Conservação*:	1-Péssimo	2-Mau	3- Médio	4-Bom	5-Excelente
Processos:				X	
Intervenção:	S/i				
	Sem necessidade de intervenção				

* Não substitui a possível vistoria técnica a solicitar, aquando das ações de reabilitação, para efeitos de benefícios fiscais.

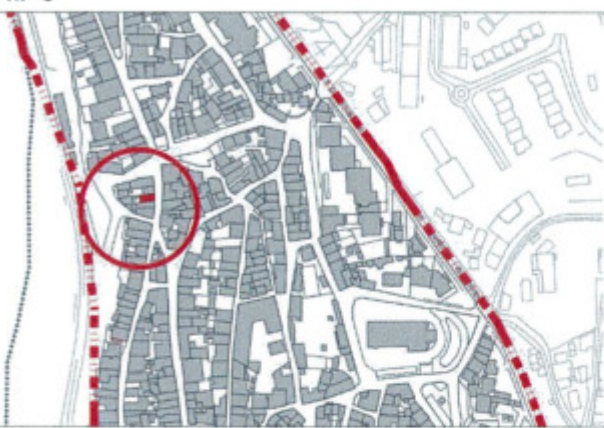



FICHA DE CARATERIZAÇÃO ORU

Identificação do Imóvel	Código de identificação na ORU	866			
Matriz:					
Localização:	Rua Florêncio Granate				
					
Legenda: Planta de localização do imóvel na ORU-s/escala					
Proprietário (s):	S/i				
Data de Construção:	1919				
Área do terreno:	S/i				
Área coberta:	43,10m ²				
Área descoberta:	S/i				
N.º de Pisos Total	2				
Abaixo da cota de soleira	0				
Acima da cota de soleira	2				
Utilização:	Habitação				
N.º de fogos:	1				
Revestimento exterior:					
Tipo	Reboco tradicional ou marmorite				
Cor	Branco e azul				
Cobertura	Inclinada – revestida a telhas cerâmicas ou de betão				
Vãos	Alumínio				
Anexos:	Não				
Estacionamento:	Não				
Acessibilidades:	Não				
Logradouro:	Não				
Muros:	Não				
					
Legenda: Fotografia do Imóvel					
Estado de Conservação*:	1-Péssimo	2-Mau	3- Médio	4-Bom	5-Excelente
Processos:	ER-2015-8036 e VO-24/2012				
Intervenção:	Sem necessidade de intervenção				



FICHA DE CARATERIZAÇÃO ORU

Identificação do Imóvel	Código de Identificação na ORU	867			
Matriz:					
Localização:	Rua Florêncio Granate, n.º 5				
	 <p>Legenda: Planta de localização do imóvel na ORU-s/escala</p>				
Proprietário (s):	S/i				
Data de Construção:	1919 a 1945				
Área do terreno:	S/i				
Área coberta:	46,36m ²				
Área descoberta:	S/i				
N.º de Pisos Total	2				
Abaixo da cota de soleira	0				
Acima da cota de soleira	2				
Utilização:	Habitação				
N.º de fogos:					
Revestimento exterior:					
Tipo	Reboco tradicional ou marmorite				
Cor	Paredes de alvenaria, com placa				
Cobertura	Branco e amarelo				
Vãos	Inclinada – revestida a telhas cerâmicas ou de betão				
Anexos:	Madeira				
Estacionamento:	Não				
Acessibilidades:	Não				
Logradouro:	Não				
Muros:	Não				
	 <p>Legenda: Fotografia do Imóvel</p>				
Estado de Conservação*:	1-Péssimo	2-Mau	3- Médio	4-Bom	5-Excelente
Processos:	X				
Intervenção:	S/i				
	Tipo de Intervenção: Intervenção ligeira				
	Estimativa Global: €				

* Não substitui a possível vistoria técnica a solicitar, aquando das ações de reabilitação, para efeitos de benefícios fiscais.




FICHA DE CARATERIZAÇÃO ORU

Identificação do Imóvel	Código de identificação na ORU	868			
Matriz:					
Localização:	Rua Florêncio Granate, n.º 7				
 <p>Legenda: Planta de localização do imóvel na ORU-s/escala</p>					
Proprietário (s):	S/i				
Data de Construção:	1919 a 1945				
Área do terreno:	S/i				
Área coberta:	35,95m ²				
Área descoberta:	S/i				
N.º de Pisos Total	2				
Abaixo da cota de soleira	0				
Acima da cota de soleira	2				
Utilização:	Habitação				
N.º de fogos:	1				
Revestimento exterior:					
Tipo	Reboco tradicional ou marmorite Betão armado				
Cor	Branco e amarelo				
Cobertura	Inclinada – revestida a telhas cerâmicas ou de betão				
Vãos	Alumínio				
Anexos:	Não				
Estacionamento:	Não				
Acessibilidades:	Não				
Logradouro:	Não				
Muros:	Não				
 <p>Legenda: Fotografia do Imóvel</p>					
Estado de Conservação*:	1-Péssimo	2-Mau	3- Médio	4-Bom	5-Excelente
			X		
Processos:	S/i				
Intervenção:	Tipo de Intervenção: Intervenção ligeira Estimativa Global: €				

* Não substitui a possível vistoria técnica a solicitar, aquando das ações de reabilitação, para efeitos de benefícios fiscais.



FICHA DE CARATERIZAÇÃO ORU



Identificação do Imóvel	Código de identificação na ORU	869			
Matriz:					
Localização:	Rua Florêncio Granate, n.º 9/ Largo da Fontainha, n.º 15				
					
	Legenda: Planta de localização do imóvel na ORU-s/escala				
Proprietário (s):	S/i				
Data de Construção:	1919				
Área do terreno:	S/i				
Área coberta:	92,94m ²				
Área descoberta:	S/i				
N.º de Pisos Total	3				
Abaixo da cota de soleira	0				
Acima da cota de soleira	3				
Utilização:	Devoluto				
N.º de fogos:	0				
Revestimento exterior:					
Tipo	Reboco tradicional ou marmorite. Paredes de alvenaria, com placa				
Cor	S/i				
Cobertura	Inclinada – revestida a telhas cerâmicas ou de betão				
Vãos	Madeira				
Anexos:	Não				
Estacionamento:	Não				
Acessibilidades:	Não				
Logradouro:	Não				
Muros:	Não				
Estado de	1-Péssimo	2-Mau	3- Médio	4-Bom	5-Excelente
Conservação*:	X				
Processos:	S/i				
Intervenção:	Tipo de Intervenção: Grande intervenção Estimativa Global: €				



Legenda: Fotografia do Imóvel

* Não substitui a possível vistoria técnica a solicitar, aquando das ações de reabilitação, para efeitos de benefícios fiscais.

FICHA DE CARATERIZAÇÃO ORU

Identificação do Imóvel	Código de identificação na ORU	870			
Matriz:					
Localização:	Largo da Fontainha, n.º 8				
	 <p>Legenda: Planta de localização do imóvel na ORU-s/escala</p>				
Proprietário (s):	S/i				
Data de Construção:	1946 a 1960				
Área do terreno:	S/i				
Área coberta:	70,52m ²				
Área descoberta:	S/i				
N.º de Pisos Total	1				
Abaixo da cota de soleira	0				
Acima da cota de soleira	1				
Utilização:	Habitação				
N.º de fogos:	1				
Revestimento exterior:	 <p>Legenda: Fotografia do Imóvel</p>				
Tipo	Reboco tradicional ou marmorite. Betão armado				
Cor	Branco e azul				
Cobertura	Inclinada – revestida a telhas cerâmicas ou de betão				
Vãos	Madeira				
Anexos:	Não				
Estacionamento:	Não				
Acessibilidades:	Não				
Logradouro:	Não				
Muros:	Não				
Estado de	1-Péssimo	2-Mau	3- Médio	4-Bom	5-Excelente
Conservação*:			X		
Processos:	S/i				
Intervenção:	Tipo de Intervenção: Intervenção ligeira Estimativa Global: €				

* Não substitui a possível vistoria técnica a solicitar, aquando das ações de reabilitação, para efeitos de benefícios fiscais.





FICHA DE CARATERIZAÇÃO ORU

Identificação do Imóvel	Código de identificação na ORU	871			
Matriz:					
Localização:	Travessa do Algodio, n.º 4				
 <p>Legenda: Planta de localização do imóvel na ORU-s/escala</p>					
Proprietário (s):	S/i				
Data de Construção:	1919 a 1945				
Área do terreno:	S/i				
Área coberta:	36,18m ²				
Área descoberta:	S/i				
N.º de Pisos Total	2				
Abaixo da cota de soleira	0				
Acima da cota de soleira	2				
Utilização:	Devoluto				
N.º de fogos:	0				
Revestimento exterior:					
Tipo	Reboco tradicional ou marmorite				
Cor	Paredes de alvenaria, com placa Castanho				
Cobertura	Inclinada – revestida a telhas cerâmicas ou de betão				
Vãos	Madeira				
Anexos:	Não				
Estacionamento:	Não				
Acessibilidades:	Não				
Logradouro:	Não				
Muros:	Não				
 <p>Legenda: Fotografia do Imóvel</p>					
Estado de Conservação*:	1-Péssimo	2-Mau	3- Médio	4-Bom	5-Excelente
	X				
Processos:	S/i				
Intervenção:	Tipo de Intervenção: Grande intervenção Estimativa Global: €				

* Não substitui a possível vistoria técnica a solicitar, aquando das ações de reabilitação, para efeitos de benefícios fiscais.



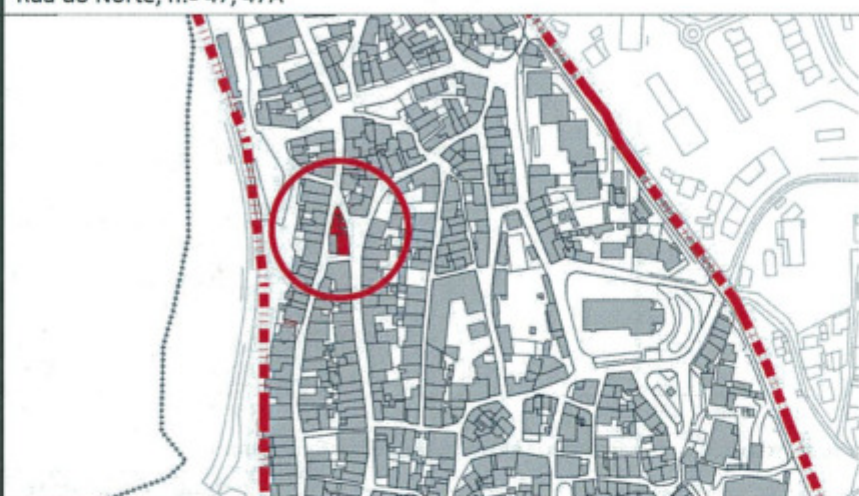

FICHA DE CARATERIZAÇÃO ORU

Identificação do Imóvel	Código de identificação na ORU	872			
Matriz:					
Localização:	Travessa do Algodio				
					
	Legenda: Planta de localização do imóvel na ORU-s/escala				
Proprietário (s):	Paula Cristina Rodrigues Duarte Guilherme				
Data de Construção:	1946 a 1960				
Área do terreno:	S/i				
Área coberta:	26,07 m ²				
Área descoberta:	S/i				
N.º de Pisos Total	1				
Abaixo da cota de soleira	0				
Acima da cota de soleira	1				
Utilização:	Habitação				
N.º de fogos:	1				
Revestimento exterior:					
	Legenda: Fotografia do Imóvel				
Tipo	Reboco tradicional ou marmorite. Betão armado				
Cor	Branco				
Cobertura	Inclinada – revestida a telhas cerâmicas ou de betão				
Vãos	Alumínio				
Anexos:	Não				
Estacionamento:	Não				
Acessibilidades:	Não				
Logradouro:	Não				
Muros:	Não				
Estado de Conservação*:	1-Péssimo	2-Mau	3- Médio	4-Bom	5-Excelente
					X
Processos:	VO-24/2012				
Intervenção:	Sem necessidade de intervenção				

* Não substitui a possível vistoria técnica a solicitar, aquando das ações de reabilitação, para efeitos de benefícios fiscais.



FICHA DE CARATERIZAÇÃO ORU

Identificação do Imóvel	Código de identificação na ORU	873			
Matriz:					
Localização:	Rua do Norte, n.º 47, 47A				
 <p>Legenda: Planta de localização do imóvel na ORU-s/escala</p>					
Proprietário (s):	Angelino Bernardino				
Data de Construção:	1961 a 1970				
Área do terreno:	S/i				
Área coberta:	72,51m ²				
Área descoberta:	S/i				
N.º de Pisos Total	2				
Abaixo da cota de soleira	0				
Acima da cota de soleira	2				
Utilização:	Habitação				
N.º de fogos:	1				
Revestimento exterior:	 <p>Legenda: Fotografia do Imóvel</p>				
Tipo	Reboco tradicional ou marmorite. Betão armado				
Cor	Branco e azul				
Cobertura	Inclinada – revestida a telhas cerâmicas ou de betão				
Vãos	Alumínio e madeira				
Anexos:	Sim				
Estacionamento:	Não				
Acessibilidades:	Não				
Logradouro:	Sim				
Muros:	Sim				
Estado de	1-Péssimo	2-Mau	3- Médio	4-Bom	5-Excelente
Conservação*:			X		
Processos:	Capa branca n.º 19/1960				
Intervenção:	Tipo de Intervenção: Intervenção ligeira Estimativa Global: €				

* Não substitui a possível vistoria técnica a solicitar, aquando das ações de reabilitação, para efeitos de benefícios fiscais.



FICHA DE CARATERIZAÇÃO ORU

Identificação do Imóvel	Código de identificação na ORU	874			
Matriz:					
Localização:	Rua de Baixo, n.º 46				
 <p>Legenda: Planta de localização do imóvel na ORU-s/escala</p>					
Proprietário (s):	Francisco Firmino/ Angelino Bernardino				
Data de Construção:	1919 a 1945				
Área do terreno:	S/i				
Área coberta:	44,80m ²				
Área descoberta:	S/i				
N.º de Pisos Total	2				
Abaixo da cota de soleira	0				
Acima da cota de soleira	2				
Utilização:	Habitação				
N.º de fogos:	1				
Revestimento exterior:	 <p>Legenda: Fotografia do Imóvel</p>				
Tipo	Reboco tradicional ou marmorite. Paredes de alvenaria, com placa				
Cor	Branco e azul				
Cobertura	Inclinada – revestida a telhas cerâmicas ou de betão				
Vãos	Alumínio				
Anexos:	Não				
Estacionamento:	Não				
Acessibilidades:	Não				
Logradouro:	Não				
Muros:	Não				
Estado de	1-Péssimo	2-Mau	3- Médio	4-Bom	5-Excelente
Conservação*:					X
Processos:	OP-174/1987: lic obras n.º 381/1988 e lic. utilização n.º 499/1988 Capa branca n.º 19/1960				
Intervenção:	Sem necessidade de intervenção				

* Não substitui a possível vistoria técnica a solicitar, aquando das ações de reabilitação, para efeitos de benefícios fiscais.



FICHA DE CARATERIZAÇÃO ORU

Identificação do Imóvel	Código de identificação na ORU	875			
Matriz:					
Localização:	Rua do Norte, n.º 45				
 <p>Legenda: Planta de localização do imóvel na ORU-s/escala</p>					
Proprietário (s):	Henrique Pereira Canudo				
Data de Construção:	1919 a 1945				
Área do terreno:	S/i				
Área coberta:	176,39m²				
Área descoberta:	S/i				
N.º de Pisos Total	4				
Abaixo da cota de soleira	1				
Acima da cota de soleira	3				
Utilização:	Habitação				
N.º de fogos:	3				
Revestimento exterior:	 <p>Legenda: Fotografia do Imóvel</p>				
Tipo	Reboco tradicional ou marmorite. Betão armado				
Cor	Branco				
Cobertura	Inclinada – revestida a telhas cerâmicas ou de betão				
Vãos	Alumínio e madeira				
Anexos:	Não				
Estacionamento:	Não				
Acessibilidades:	Não				
Logradouro:	Não				
Muros:	Não				
Estado de Conservação*:	1-Péssimo	2-Mau	3- Médio	4-Bom	5-Excelente
			X		
Processos:	OP-4227/1968: lic. obras n.º 913/1969 e lic. utilização n.º 257/1970				
Intervenção:	Tipo de Intervenção: Intervenção ligeira Estimativa Global: €				

* Não substitui a possível vistoria técnica a solicitar, aquando das ações de reabilitação, para efeitos de benefícios fiscais.



FICHA DE CARATERIZAÇÃO ORU

Identificação do Imóvel	Código de identificação na ORU	876			
Matriz:					
Localização:	Rua de Baixo, n.º 42				
	 <p>Legenda: Planta de localização do imóvel na ORU-s/escala</p>				
Proprietário (s):	S/i				
Data de Construção:	1919 a 1945				
Área do terreno:	S/i				
Área coberta:	58,80m ²				
Área descoberta:	S/i				
N.º de Pisos Total	1				
Abaixo da cota de soleira	0				
Acima da cota de soleira	1				
Utilização:	Habitação				
N.º de fogos:	1				
Revestimento exterior:	 <p>Legenda: Fotografia do Imóvel</p>				
Tipo	Reboco tradicional ou marmorite. Betão armado				
Cor	Branco e azul				
Cobertura	Inclinada – revestida a telhas cerâmicas ou de betão				
Vãos	Alumínio e madeira				
Anexos:	Não				
Estacionamento:	Não				
Acessibilidades:	Não				
Logradouro:	Não				
Muros:	Não				
Estado de Conservação*:	1-Péssimo	2-Mau	3- Médio	4-Bom	5-Excelente
				X	
Processos:	S/i				
Intervenção:	Sem necessidade de intervenção ligeira				

* Não substitui a possível vistoria técnica a solicitar, aquando das ações de reabilitação, para efeitos de benefícios fiscais.

FICHA DE CARATERIZAÇÃO ORU

Identificação do Imóvel	Código de identificação na ORU	877			
Matriz:					
Localização:	Rua de Baixo, n.º 40				
	 <p>Legenda: Planta de localização do imóvel na ORU-s/escala</p>				
Proprietário (s):	Manuel Duarte Jorge				
Data de Construção:	1919 a 1945				
Área do terreno:	S/i				
Área coberta:	17,43m ²				
Área descoberta:	S/i				
N.º de Pisos Total	2				
Abaixo da cota de soleira	0				
Acima da cota de soleira	2				
Utilização:	Habitação				
N.º de fogos:	1				
Revestimento exterior:					
Tipo	Reboco tradicional ou marmorite. Paredes de alvenaria, com placa				
Cor	Branco e azul				
Cobertura	Inclinada – revestida a telhas cerâmicas ou de betão				
Vãos	Madeira				
Anexos:	Não				
Estacionamento:	Não				
Acessibilidades:	Não				
Logradouro:	Não				
Muros:	Não				
	 <p>Legenda: Fotografia do Imóvel</p>				
Estado de Conservação*:	1-Péssimo	2-Mau	3- Médio	4-Bom	5-Excelente
Processos:	OP-1880/1986: lic. obras n.º 1543/1986 e lic. utilização n.º 55/1987; RO-372/1985: lic. obras n.º 1985/1985; RO-51/1985: lic. obras n.º 358/1985				
Intervenção:	Tipo de Intervenção: Intervenção ligeira Estimativa Global: €				

* Não substitui a possível vistoria técnica a solicitar, aquando das ações de reabilitação, para efeitos de benefícios fiscais.



FICHA DE CARATERIZAÇÃO ORU

Identificação do Imóvel	Código de identificação na ORU	878			
Matriz:					
Localização:	Rua de Baixo, n.º 38				
	 <p>Legenda: Planta de localização do imóvel na ORU-s/escala</p>				
Proprietário (s):	S/i				
Data de Construção:	1919 a 1945				
Área do terreno:	S/i				
Área coberta:	54,61m ²				
Área descoberta:	S/i				
N.º de Pisos Total	2				
Abaixo da cota de soleira	0				
Acima da cota de soleira	2				
Utilização:	Habitação				
N.º de fogos:	1				
Revestimento exterior:					
Tipo	Reboco tradicional ou marmorite. Paredes de alvenaria, com placa				
Cor	Branco e azul				
Cobertura	Inclinada – revestida a telhas cerâmicas ou de betão				
Vãos	Alumínio				
Anexos:	Não				
Estacionamento:	Não				
Acessibilidades:	Não				
Logradouro:	Não				
Muros:	Não				
	 <p>Legenda: Fotografia do Imóvel</p>				
Estado de Conservação*:	1-Péssimo	2-Mau	3- Médio	4-Bom	5-Excelente
				X	
Processos:	S/i				
Intervenção:	Sem necessidade de intervenção				

* Não substitui a possível vistoria técnica a solicitar, aquando das ações de reabilitação, para efeitos de benefícios fiscais.



FICHA DE CARATERIZAÇÃO ORU

Identificação do Imóvel	Código de identificação na ORU	879			
Matriz:					
Localização:	Rua de Baixo, n.º 36				
 <p>Legenda: Planta de localização do imóvel na ORU-s/escala</p>					
Proprietário (s):	S/i				
Data de Construção:	1919 a 1945				
Área do terreno:	S/i				
Área coberta:	63,89m ²				
Área descoberta:	S/i				
N.º de Pisos Total	2				
Abaixo da cota de soleira	0				
Acima da cota de soleira	2				
Utilização:	Habitação				
N.º de fogos:	1				
Revestimento exterior:					
Tipo	Reboco tradicional ou marmorite				
Cor	Bege				
Cobertura	Inclinada – revestida a telhas cerâmicas ou de betão				
Vãos	Madeira				
Anexos:	Não				
Estacionamento:	Não				
Acessibilidades:	Não				
Logradouro:	Não				
Muros:	Não				
 <p>Legenda: Fotografia do Imóvel</p>					
Estado de	1-Péssimo	2-Mau	3- Médio	4-Bom	5-Excelente
Conservação*:			X		
Processos:	S/i				
Intervenção:	Tipo de Intervenção: Intervenção ligeira Estimativa Global: €				

* Não substitui a possível vistoria técnica a solicitar, aquando das ações de reabilitação, para efeitos de benefícios fiscais.



FICHA DE CARATERIZAÇÃO ORU

Identificação do Imóvel	Código de identificação na ORU	880			
Matriz:					
Localização:	Rua de Baixo, n.º 32, 34, 34A				
	 <p>Legenda: Planta de localização do imóvel na ORU-s/escala</p>				
Proprietário (s):	S/i				
Data de Construção:	1919				
Área do terreno:	S/i				
Área coberta:	115,14m ²				
Área descoberta:	S/i				
N.º de Pisos Total	2				
Abaixo da cota de soleira	0				
Acima da cota de soleira	2				
Utilização:	Habitação				
N.º de fogos:	2				
Revestimento exterior:					
Tipo	Reboco tradicional ou marmorite				
Cor	Paredes de alvenaria, com placa				
Cobertura	Branco e azul				
Vãos	Inclinada – revestida a telhas cerâmicas ou de betão				
Anexos:	Alumínio				
Estacionamento:	Não				
Acessibilidades:	Não				
Logradouro:	Não				
Muros:	Não				
	 <p>Legenda: Fotografia do Imóvel</p>				
Estado de Conservação*:	1-Péssimo	2-Mau	3- Médio	4-Bom	5-Excelente
Processos:	X				
Intervenção:	S/i				
	Tipo de Intervenção: Intervenção ligeira				
	Estimativa Global: €				



FICHA DE CARATERIZAÇÃO ORU

Identificação do Imóvel	Código de identificação na ORU	881			
Matriz:					
Localização:	Rua de Baixo, n.º 30/ 28				
 <p>Legenda: Planta de localização do imóvel na ORU-s/escala</p>					
Proprietário (s):	S/i				
Data de Construção:	1919 a 1945				
Área do terreno:	S/i				
Área coberta:	114,13m ²				
Área descoberta:	S/i				
N.º de Pisos Total	2				
Abaixo da cota de soleira	0				
Acima da cota de soleira	2				
Utilização:	Devoluto				
N.º de fogos:	0				
Revestimento exterior:	 <p>Legenda: Fotografia do Imóvel</p>				
Tipo	Reboco tradicional ou marmorite. Paredes de alvenaria, com placa				
Cor	Amarelo				
Cobertura	Inclinada – revestida a telhas cerâmicas ou de betão				
Vãos	Madeira				
Anexos:	Não				
Estacionamento:	Não				
Acessibilidades:	Não				
Logradouro:	Não				
Muros:	Não				
Estado de Conservação*:	1-Péssimo	2-Mau	3- Médio	4-Bom	5-Excelente
	X				
Processos:	S/i				
Intervenção:	Tipo de Intervenção: Grande intervenção Estimativa Global: €				

* Não substitui a possível vistoria técnica a solicitar, aquando das ações de reabilitação, para efeitos de benefícios fiscais.



FICHA DE CARATERIZAÇÃO ORU

Identificação do Imóvel	Código de identificação na ORU	882			
Matriz:					
Localização:	Rua de Baixo, n.º 24/ 24A/ 24C				
					
	Legenda: Planta de localização do imóvel na ORU-s/escala				
Proprietário (s):	S/i				
Data de Construção:	1946 a 1960				
Área do terreno:	S/i				
Área coberta:	114,18m²				
Área descoberta:	S/i				
N.º de Pisos Total	2				
Abaixo da cota de soleira	0				
Acima da cota de soleira	2				
Utilização:	Habitação				
N.º de fogos:	4				
Revestimento exterior:					
	Legenda: Fotografia do Imóvel				
Tipo	Reboco tradicional ou marmorite. Betão armado				
Cor	Branco e cinza				
Cobertura	Inclinada – revestida a telhas cerâmicas ou de betão				
Vãos	Madeira				
Anexos:	Não				
Estacionamento:	Não				
Acessibilidades:	Não				
Logradouro:	Sim				
Muros:	Sim				
Estado de	1-Péssimo	2-Mau	3- Médio	4-Bom	5-Excelente
Conservação*:		X			
Processos:	S/i				
Intervenção:	Tipo de Intervenção: Intervenção média Estimativa Global: €				

* Não substitui a possível vistoria técnica a solicitar, aquando das ações de reabilitação, para efeitos de benefícios fiscais.



FICHA DE CARATERIZAÇÃO ORU

Identificação do Imóvel	Código de identificação na ORU	883			
Matriz:					
Localização:	Rua de Baixo, n.º 22				
					
Legenda: Planta de localização do imóvel na ORU-s/escala					
Proprietário (s):	José Martinho				
Data de Construção:	1919				
Área do terreno:	S/i				
Área coberta:	48,86m ²				
Área descoberta:	S/i				
N.º de Pisos Total	2				
Abaixo da cota de soleira	0				
Acima da cota de soleira	2				
Utilização:	Habitação				
N.º de fogos:	1				
Revestimento exterior:					
Tipo	Reboco tradicional ou marmorite				
Cor	Bege				
Cobertura	Inclinada – revestida a telhas cerâmicas ou de betão				
Vãos	Alumínio e madeira				
Anexos:	Não				
Estacionamento:	Não				
Acessibilidades:	Não				
Logradouro:	Não				
Muros:	Não				
					
Legenda: Fotografia do Imóvel					
Estado de Conservação*:	1-Péssimo	2-Mau	3- Médio	4-Bom	5-Excelente
			X		
Processos:	OP-1697/1963: lic. obras n.º 150/1964 e lic. utilização n.º 5/1965				
Intervenção:	Tipo de Intervenção: Intervenção ligeira				
	Estimativa Global: €				

* Não substitui a possível vistoria técnica a solicitar, aquando das ações de reabilitação, para efeitos de benefícios fiscais.



FICHA DE CARATERIZAÇÃO ORU

Identificação do Imóvel	Código de identificação na ORU	884			
Matriz:					
Localização:	Rua de Baixo, n.º 18				
 <p>Legenda: Planta de localização do imóvel na ORU-s/escala</p>					
Proprietário (s):	José Pires Garcia				
Data de Construção:	1971 a 1980				
Área do terreno:	S/i				
Área coberta:	112,47m ²				
Área descoberta:	S/i				
N.º de Pisos Total	3				
Abaixo da cota de soleira	0				
Acima da cota de soleira	3				
Utilização:	Habitação				
N.º de fogos:	1				
Revestimento exterior:					
Tipo	Reboco tradicional ou marmorite				
Cor	Branco				
Cobertura	Inclinada – revestida a telhas cerâmicas ou de betão				
Vãos	Alumínio				
Anexos:	Não				
Estacionamento:	Não				
Acessibilidades:	Não				
Logradouro:	Sim				
Muros:	Sim				
 <p>Legenda: Fotografia do Imóvel</p>					
Estado de Conservação*:	1-Péssimo	2-Mau	3- Médio	4-Bom	5-Excelente
Processos:	OP-19/1984: lic. obras n.º 705/1984 e lic. utilização n.º 291/1985 OP-302/1979: lic. obras n.º 1785/1979 e lic. utilização n.º 46/1981				
Intervenção:	Sem necessidade de intervenção				

Anexo V – FICHA DE EDIFICADO – dezembro 2017

* Não substitui a possível vistoria técnica a solicitar, aquando das ações de reabilitação, para efeitos de benefícios fiscais.



FICHA DE CARATERIZAÇÃO ORU

Identificação do Imóvel	Código de identificação na ORU	885			
Matriz:					
Localização:	Rua de Baixo, n.º 16				
					
Legenda: Planta de localização do imóvel na ORU-s/escala					
Proprietário (s):	Irmãos Clementes – Construção Civil, Lda				
Data de Construção:	1919				
Área do terreno:	S/i				
Área coberta:	35,25m ²				
Área descoberta:	S/i				
N.º de Pisos Total	2				
Abaixo da cota de soleira	0				
Acima da cota de soleira	2				
Utilização:	Habitação				
N.º de fogos:	1				
Revestimento exterior:					
Tipo	Reboco tradicional ou marmorite				
Cor	Branco e azul				
Cobertura	Inclinada – revestida a telhas cerâmicas ou de betão				
Vãos	Alumínio e madeira				
Anexos:	Não				
Estacionamento:	Não				
Acessibilidades:	Não				
Logradouro:	Não				
Muros:	Não				
					
Legenda: Fotografia do Imóvel					
Estado de Conservação*:	1-Péssimo	2-Mau	3- Médio	4-Bom	5-Excelente
			X		
Processos:	OP-58/2013: lic. obras n.º 80/2016 e lic. utilização n.º 138/2017				
Intervenção:	Tipo de Intervenção: Intervenção ligeira Estimativa Global: €				

* Não substitui a possível vistoria técnica a solicitar, aquando das ações de reabilitação, para efeitos de benefícios fiscais.




FICHA DE CARATERIZAÇÃO ORU

Identificação do Imóvel	Código de identificação na ORU	886			
Matriz:					
Localização:	Rua de Baixo, n.º 14				
					
	Legenda: Planta de localização do imóvel na ORU-s/escala				
Proprietário (s):	S/i				
Data de Construção:	1919				
Área do terreno:	S/i				
Área coberta:	56,20m ²				
Área descoberta:	S/i				
N.º de Pisos Total	1				
Abaixo da cota de soleira	0				
Acima da cota de soleira	1				
Utilização:	Habitação				
N.º de fogos:	1				
Revestimento exterior:	Legenda: Fotografia do Imóvel				
Tipo	Reboco tradicional ou marmorite. Paredes de alvenaria, com placa				
Cor	Branco e azul				
Cobertura	Inclinada – revestida a telhas cerâmicas ou de betão				
Vãos	Madeira				
Anexos:	Não				
Estacionamento:	Não				
Acessibilidades:	Não				
Logradouro:	Não				
Muros:	Não				
Estado de	1-Péssimo	2-Mau	3- Médio	4-Bom	5-Excelente
Conservação*:		X			
Processos:	S/i				
Intervenção:	Tipo de Intervenção: Intervenção Média Estimativa Global: €				

* Não substitui a possível vistoria técnica a solicitar, aquando das ações de reabilitação, para efeitos de benefícios fiscais.



FICHA DE CARATERIZAÇÃO ORU

Identificação do Imóvel	Código de identificação na ORU	887			
Matriz:					
Localização:	Rua de Baixo, n.º 12/ Travessa do Estrela n.º 10				
					
	Legenda: Planta de localização do imóvel na ORU-s/escala				
Proprietário (s):	Carlos Alberto Mendes Sanches Mergulho				
Data de Construção:	1919				
Área do terreno:	S/i				
Área coberta:	58,92m ²				
Área descoberta:	S/i				
N.º de Pisos Total	2				
Abaixo da cota de soleira	0				
Acima da cota de soleira	2				
Utilização:	Habitação				
N.º de fogos:	1				
Revestimento exterior:					
	Legenda: Fotografia do imóvel				
Tipo	Reboco tradicional ou marmorite. Paredes de alvenaria, com placa				
Cor	Bege				
Cobertura	Inclinada – revestida a telhas cerâmicas ou de betão				
Vãos	Alumínio e madeira				
Anexos:	Não				
Estacionamento:	Sim (Garagem)				
Acessibilidades:	Não				
Logradouro:	Não				
Muros:	Não				
Estado de Conservação*:	1-Péssimo	2-Mau	3- Médio	4-Bom	5-Excelente
			X		
Processos:	OP-5064/1969: lic. obras n.º 1309/1970 e lic. utilização n.º 232/1971				
Intervenção:	Tipo de Intervenção: Intervenção ligeira Estimativa Global: €				



FICHA DE CARATERIZAÇÃO ORU

Identificação do Imóvel	Código de identificação na ORU	888			
Matriz:					
Localização:	Travessa do Estrela, n.º 12				
 <p>Legenda: Planta de localização do imóvel na ORU-s/escala</p>					
Proprietário (s):	S/i				
Data de Construção:	S/i				
Área do terreno:	S/i				
Área coberta:	64,41m ²				
Área descoberta:	S/i				
N.º de Pisos Total	2				
Abaixo da cota de soleira	0				
Acima da cota de soleira	2				
Utilização:	Habitação				
N.º de fogos:	1				
Revestimento exterior:					
Tipo	Reboco tradicional ou marmorite				
Cor	Branco				
Cobertura	Inclinada – revestida a telhas cerâmicas ou de betão				
Vãos	Alumínio				
Anexos:	Não				
Estacionamento:	Não				
Acessibilidades:	Não				
Logradouro:	Não				
Muros:	Não				
 <p>Legenda: Fotografia do Imóvel</p>					
Estado de Conservação*:	1-Péssimo	2-Mau	3- Médio	4-Bom	5-Excelente
Processos:	S/i				
Intervenção:	Sem necessidade de intervenção				

* Não substitui a possível vistoria técnica a solicitar, aquando das ações de reabilitação, para efeitos de benefícios fiscais.

FICHA DE CARATERIZAÇÃO ORU

768



Identificação do Imóvel	Código de identificação na ORU	889			
Matriz:					
Localização:	Rua do Norte				
<p align="center">Legenda: Planta de localização do imóvel na ORU-s/escala</p>					
Proprietário (s):	Sara Filipe Joaquim da Cruz/ Lydia Emilia Silva da Costa Dias Nobre				
Data de Construção:	1919				
Área do terreno:	S/i				
Área coberta:	98,31 m ²				
Área descoberta:	S/i				
N.º de Pisos Total	2				
Abaixo da cota de soleira	0				
Acima da cota de soleira	2				
Utilização:	Habitação				
N.º de fogos:	1				
Revestimento exterior:					
Tipo	Reboco tradicional ou marmorite				
Cor	Paredes de alvenaria, com placa				
Cobertura	Branco				
Vãos	Inclinada – revestida a telhas cerâmicas ou de betão				
Anexos:	Madeira				
Estacionamento:	Não				
Acessibilidades:	Não				
Logradouro:	Não				
Muros:	Não				
					
<p align="center">Legenda: Fotografia do Imóvel</p>					
Estado de Conservação*:	1-Péssimo	2-Mau	3- Médio	4-Bom	5-Excelente
			X		
Processos:	OP-157/2015: lic. obras n.º 84/2016 OP566/1984: lic. obras n.º 1990/1985 e lic. utilização n.º 569/1986				
Intervenção:	Tipo de Intervenção: Intervenção ligeira Estimativa Global: €				



* Não substitui a possível vistoria técnica a solicitar, aquando das ações de reabilitação, para efeitos de benefícios fiscais.



FICHA DE CARATERIZAÇÃO ORU

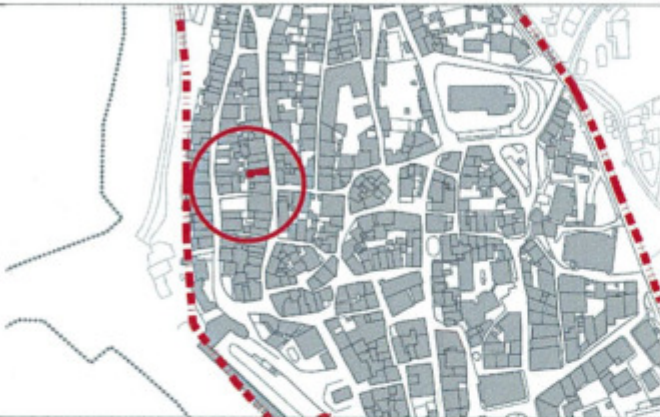
Identificação do Imóvel	Código de identificação na ORU	890			
Matriz:					
Localização:	Rua do Norte, n.º 23				
					
	Legenda: Planta de localização do imóvel na ORU-s/escala				
Proprietário (s):	Maria Nazaré Bernardino Dias Afonso Mota				
Data de Construção:	1919				
Área do terreno:	S/i				
Área coberta:	64,79m ²				
Área descoberta:	S/i				
N.º de Pisos Total	3				
Abaixo da cota de soleira	0				
Acima da cota de soleira	3				
Utilização:	Habitação				
N.º de fogos:	1				
Revestimento exterior:					
Tipo	Reboco tradicional ou marmorite Paredes de alvenaria, com placa				
Cor	Branco				
Cobertura	Inclinada – revestida a telhas cerâmicas ou de betão				
Vãos	Alumínio				
Anexos:	Não				
Estacionamento:	Não				
Acessibilidades:	Não				
Logradouro:	Não				
Muros:	Não				
					
	Legenda: Fotografia do Imóvel				
Estado de Conservação*:	1-Péssimo	2-Mau	3- Médio	4-Bom	5-Excelente
				X	
Processos:	RD-1048/2013: lic. utilização n.º 203/2013				
Intervenção:	Sem necessidade de intervenção				

769

* Não substitui a possível vistoria técnica a solicitar, aquando das ações de reabilitação, para efeitos de benefícios fiscais.



FICHA DE CARATERIZAÇÃO ORU

Identificação do Imóvel	Código de Identificação na ORU	891			
Matriz:					
Localização:	Rua do Norte, n.º 25				
					
Legenda: Planta de localização do imóvel na ORU-s/escala					
Proprietário (s):	S/i				
Data de Construção:	1919 a 1945				
Área do terreno:	S/i				
Área coberta:	71,34m ²				
Área descoberta:	S/i				
N.º de Pisos Total	2				
Abaixo da cota de soleira	0				
Acima da cota de soleira	2				
Utilização:	Habitação				
N.º de fogos:	1				
Revestimento exterior:					
Tipo	Azulejo, ladrilho cerâmico ou mosaico Paredes de alvenaria, com placa				
Cor	Branco, azul e bege				
Cobertura	Inclinada – revestida a telhas cerâmicas ou de betão				
Vãos	Alumínio				
Anexos:	Não				
Estacionamento:	Não				
Acessibilidades:	Não				
Logradouro:	Não				
Muros:	Não				
					
Legenda: Fotografia do Imóvel					
Estado de Conservação*:	1-Péssimo	2-Mau	3- Médio	4-Bom	5-Excelente
Processos:	S/i				
Intervenção:	Sem necessidade de intervenção				

* Não substitui a possível vistoria técnica a solicitar, aquando das ações de reabilitação, para efeitos de benefícios fiscais.



FICHA DE CARATERIZAÇÃO ORU

Identificação do Imóvel	Código de identificação na ORU	892			
Matriz:					
Localização:	Rua do Norte, n.º 27				
 <p>Legenda: Planta de localização do imóvel na ORU-s/escala</p>					
Proprietário (s):	Manuel Joaquim Resende Gravato				
Data de Construção:	1919 a 1945				
Área do terreno:	S/i				
Área coberta:	72,70m ²				
Área descoberta:	S/i				
N.º de Pisos Total	2				
Abaixo da cota de soleira	0				
Acima da cota de soleira	2				
Utilização:	Habitação				
N.º de fogos:	1				
Revestimento exterior:					
Tipo	Reboco tradicional ou marmorite Paredes de alvenaria, com placa				
Cor	Branco e azul				
Cobertura	Inclinada – revestida a telhas cerâmicas ou de betão				
Vãos	Madeira				
Anexos:	Não				
Estacionamento:	Não				
Acessibilidades:	Não				
Logradouro:	Não				
Muros:	Não				
 <p>Legenda: Fotografia do Imóvel</p>					
Estado de Conservação*:	1-Péssimo	2-Mau	3- Médio	4-Bom	5-Excelente
			X		
Processos:	RO-28/1985: lic. obras n.º 208/1985				
Intervenção:	Tipo de Intervenção: Intervenção ligeira Estimativa Global: €				

* Não substitui a possível vistoria técnica a solicitar, aquando das ações de reabilitação, para efeitos de benefícios fiscais.



FICHA DE CARATERIZAÇÃO ORU

Identificação do Imóvel	Código de identificação na ORU	893			
Matriz:					
Localização:	Rua do Norte, n.º 29				
 <p>Legenda: Planta de localização do imóvel na ORU-s/escala</p>					
Proprietário (s):	S/i				
Data de Construção:	1919 a 1945				
Área do terreno:	S/i				
Área coberta:	70,17m ²				
Área descoberta:	S/i				
N.º de Pisos Total	2				
Abaixo da cota de soleira	0				
Acima da cota de soleira	2				
Utilização:	Habitação				
N.º de fogos:	1				
Revestimento exterior:					
Tipo	Reboco tradicional ou marmorite				
Cor	Branco e amarelo				
Cobertura	Inclinada – revestida a telhas cerâmicas ou de betão				
Vãos	Alumínio				
Anexos:	Não				
Estacionamento:	Não				
Acessibilidades:	Não				
Logradouro:	Não				
Muros:	Não				
 <p>Legenda: Fotografia do Imóvel</p>					
Estado de Conservação*:	1-Péssimo	2-Mau	3- Médio	4-Bom	5-Excelente
Processos:	S/i				
Intervenção:	Sem necessidade de intervenção				

* Não substitui a possível vistoria técnica a solicitar, aquando das ações de reabilitação, para efeitos de benefícios fiscais.

FICHA DE CARATERIZAÇÃO ORU

Identificação do Imóvel	Código de identificação na ORU	894			
Matriz:					
Localização:	Rua do Norte, n.º 31				
	 <p>Legenda: Planta de localização do imóvel na ORU-s/escala</p>				
Proprietário (s):	S/i				
Data de Construção:	1919				
Área do terreno:	S/i				
Área coberta:	117,78m²				
Área descoberta:	S/i				
N.º de Pisos Total	2				
Abaixo da cota de soleira	0				
Acima da cota de soleira	2				
Utilização:	Habitação				
N.º de fogos:	2				
Revestimento exterior:	 <p>Legenda: Fotografia do Imóvel</p>				
Tipo	Reboco tradicional ou marmorite. Paredes de alvenaria, com placa				
Cor	Rosa				
Cobertura	Inclinada – revestida a telhas cerâmicas ou de betão				
Vãos	Alumínio e madeira				
Anexos:	Não				
Estacionamento:	Não				
Acessibilidades:	Não				
Logradouro:	Não				
Muros:	Não				
Estado de Conservação*:	1-Péssimo	2-Mau	3- Médio	4-Bom	5-Excelente
Processos:	S/i				
Intervenção:	Sem necessidade de intervenção				

* Não substitui a possível vistoria técnica a solicitar, aquando das ações de reabilitação, para efeitos de benefícios fiscais.




FICHA DE CARATERIZAÇÃO ORU

Identificação do Imóvel	Código de identificação na ORU	895			
Matriz:					
Localização:	Rua do Norte, n.º 33				
 <p>Legenda: Planta de localização do imóvel na ORU-s/escala</p>					
Proprietário (s):	S/i				
Data de Construção:	1919 a 1946				
Área do terreno:	S/i				
Área coberta:	62,03m ²				
Área descoberta:	S/i				
N.º de Pisos Total	1				
Abaixo da cota de soleira	0				
Acima da cota de soleira	1				
Utilização:	Habitação				
N.º de fogos:	1				
Revestimento exterior:	 <p>Legenda: Fotografia do Imóvel</p>				
Tipo	Azulejo, ladrilho cerâmico ou mosaico. Paredes de alvenaria, com placa				
Cor	Branco e azul				
Cobertura	Inclinada – revestida a telhas cerâmicas ou de betão				
Vãos	Madeira				
Anexos:	Não				
Estacionamento:	Não				
Acessibilidades:	Não				
Logradouro:	Não				
Muros:	Não				
Estado de	1-Péssimo	2-Mau	3- Médio	4-Bom	5-Excelente
Conservação*:			X		
Processos:	S/i				
Intervenção:	Tipo de Intervenção: Intervenção ligeira Estimativa Global: €				

* Não substitui a possível vistoria técnica a solicitar, aquando das ações de reabilitação, para efeitos de benefícios fiscais.



FICHA DE CARATERIZAÇÃO ORU

Identificação do Imóvel	Código de identificação na ORU	896			
Matriz:					
Localização:	Rua do Norte, n.º 35/ 37				
					
Legenda: Planta de localização do imóvel na ORU-s/escala					
Proprietário (s):	Quintino António Gomes				
Data de Construção:	1919				
Área do terreno:	S/i				
Área coberta:	91,26m ²				
Área descoberta:	S/i				
N.º de Pisos Total	4				
Abaixo da cota de soleira	0				
Acima da cota de soleira	4				
Utilização:	Habitação e comércio				
N.º de fogos:	1				
Revestimento exterior:					
Tipo	Reboco tradicional ou marmorite Paredes de alvenaria, sem placa				
Cor	Branco e azul				
Cobertura	Inclinada – revestida a telhas cerâmicas ou de betão				
Vãos	Alumínio				
Anexos:	Não				
Estacionamento:	Não				
Acessibilidades:	Não				
Logradouro:	Não				
Muros:	Não				
					
Legenda: Fotografia do Imóvel					
Estado de Conservação*:	1-Péssimo	2-Mau	3- Médio	4-Bom	5-Excelente
Processos:	OP-300/1976: lic. obras n.º 1393/1976 e lic. utilização n.º 303/1987				
Intervenção:	Tipo de Intervenção: Intervenção média Estimativa Global: €				

* Não substitui a possível vistoria técnica a solicitar, aquando das ações de reabilitação, para efeitos de benefícios fiscais.





FICHA DE CARATERIZAÇÃO ORU

Identificação do Imóvel	Código de identificação na ORU	897			
Matriz:					
Localização:	Rua do Norte, n.º 39/39A				
 <p>Legenda: Planta de localização do imóvel na ORU-s/escala</p>					
Proprietário (s):	S/i				
Data de Construção:	1919 a 1945				
Área do terreno:	S/i				
Área coberta:	96,45m ²				
Área descoberta:	S/i				
N.º de Pisos Total	2				
Abaixo da cota de soleira	0				
Acima da cota de soleira	2				
Utilização:	Habitação				
N.º de fogos:	1				
Revestimento exterior:	 <p>Legenda: Fotografia do Imóvel</p>				
Tipo	Reboco tradicional ou marmorite. Paredes de alvenaria, sem placa				
Cor	Branco e amarelo				
Cobertura	Inclinada – revestida a telhas cerâmicas ou de betão				
Vãos	Alumínio e madeira				
Anexos:	Não				
Estacionamento:	Não				
Acessibilidades:	Não				
Logradouro:	Não				
Muros:	Não				
Estado de	1-Péssimo	2-Mau	3- Médio	4-Bom	5-Excelente
Conservação*:			X		
Processos:	S/i				
Intervenção:	Tipo de Intervenção: Intervenção ligeira Estimativa Global: €				

* Não substitui a possível vistoria técnica a solicitar, aquando das ações de reabilitação, para efeitos de benefícios fiscais.


FICHA DE CARATERIZAÇÃO ORU

Identificação do Imóvel	Código de identificação na ORU	898			
Matriz:					
Localização:	Rua do Norte				
					
	Legenda: Planta de localização do imóvel na ORU-s/escala				
Proprietário (s):	S/i				
Data de Construção:	1919 a 1945				
Área do terreno:	S/i				
Área coberta:	61,92m ²				
Área descoberta:	S/i				
N.º de Pisos Total	2				
Abaixo da cota de soleira	0				
Acima da cota de soleira	2				
Utilização:	Devoluto				
N.º de fogos:	0				
Revestimento exterior:					
Tipo	Reboco tradicional ou marmorite				
	Betão armado				
Cor	S/i				
Cobertura	Inclinada – revestida a telhas cerâmicas ou de betão				
Vãos	Madeira				
Anexos:	Não				
Estacionamento:	Não				
Acessibilidades:	Não				
Logradouro:	Não				
Muros:	Não				
					
	Legenda: Fotografia do Imóvel				
Estado de Conservação*:	1-Péssimo	2-Mau	3- Médio	4-Bom	5-Excelente
	X				
Processos:	S/i				
Intervenção:	Tipo de Intervenção: Grande intervenção Estimativa Global: €				

* Não substitui a possível vistoria técnica a solicitar, aquando das ações de reabilitação, para efeitos de benefícios fiscais.





FICHA DE CARATERIZAÇÃO ORU

Identificação do Imóvel	Código de identificação na ORU	899			
Matriz:					
Localização:	Rua do Norte, n.º 41				
					
		Legenda: Planta de localização do imóvel na ORU-s/escala			
Proprietário (s):	S/i				
Data de Construção:	1919 a 1945				
Área do terreno:	S/i				
Área coberta:	33,76m ²				
Área descoberta:	S/i				
N.º de Pisos Total	2				
Abaixo da cota de soleira	0				
Acima da cota de soleira	2				
Utilização:	Habitação				
N.º de fogos:	1				
Revestimento exterior:					
Tipo	Reboco tradicional ou marmorite				
Cor	Paredes de alvenaria, com placa				
Cobertura	Branco e amarelo				
Vãos	Inclinada – revestida a telhas cerâmicas ou de betão				
Anexos:	Madeira				
Estacionamento:	Não				
Acessibilidades:	Não				
Logradouro:	Não				
Muros:	Não				
		Legenda: Fotografia do Imóvel			
Estado de Conservação*:	1-Péssimo	2-Mau	3- Médio	4-Bom	5-Excelente
Processos:	S/i				
Intervenção:	Tipo de Intervenção: Intervenção ligeira Estimativa Global: €				

* Não substitui a possível vistoria técnica a solicitar, aquando das ações de reabilitação, para efeitos de benefícios fiscais.




FICHA DE CARATERIZAÇÃO ORU

Identificação do Imóvel	Código de identificação na ORU	900			
Matriz:					
Localização:	Rua do Norte, n.º 43				
 <p>Legenda: Planta de localização do imóvel na ORU-s/escala</p>					
Proprietário (s):	Manuel Duarte Jorge				
Data de Construção:	1919 a 1945				
Área do terreno:	S/i				
Área coberta:	S/i				
Área descoberta:	S/i				
N.º de Pisos Total	3				
Abaixo da cota de soleira	0				
Acima da cota de soleira	3				
Utilização:	Habitação				
N.º de fogos:	1				
Revestimento exterior:					
Tipo	Reboco tradicional ou marmorite Paredes de alvenaria, com placa				
Cor	Branco e azul				
Cobertura	Inclinada – revestida a telhas cerâmicas ou de betão				
Vãos	Alumínio e madeira				
Anexos:	Não				
Estacionamento:	Não				
Acessibilidades:	Não				
Logradouro:	Não				
Muros:	Não				
 <p>Legenda: Fotografia do Imóvel</p>					
Estado de Conservação*:	1-Péssimo	2-Mau	3- Médio	4-Bom	5-Excelente
			X		
Processos:	OP-1880/1986: lic. obras n.º 1543/1986 e lic. utilização n.º 55/1987 RO-51/1985: lic. obras n.º 358/1985 RO-372/1985: lic. obras n.º 1985/1985				
Intervenção:	Tipo de Intervenção: Intervenção ligeira Estimativa Global: €				

* Não substitui a possível vistoria técnica a solicitar, aquando das ações de reabilitação, para efeitos de benefícios fiscais.



FICHA DE CARATERIZAÇÃO ORU

Identificação do Imóvel	Código de identificação na ORU	901			
Matriz:					
Localização:	Rua do Norte, n.º 12				
					
	Legenda: Planta de localização do imóvel na ORU-s/escala				
Proprietário (s):	Luís Eduardo Baptista <i>Pisani Nurnay</i>				
Data de Construção:	1981 a 1990				
Área do terreno:	S/i				
Área coberta:	50,30m ²				
Área descoberta:	S/i				
N.º de Pisos Total	3				
Abaixo da cota de soleira	0				
Acima da cota de soleira	3				
Utilização:	Habitação				
N.º de fogos:	3				
					
	Legenda: Fotografia do Imóvel				
Revestimento exterior:					
Tipo	Reboco tradicional ou marmorite. Betão armado				
Cor	Branco				
Cobertura	Inclinada – revestida a telhas cerâmicas ou de betão				
Vãos	Alumínio e madeira				
Anexos:	Não				
Estacionamento:	Não				
Acessibilidades:	Não				
Logradouro:	Não				
Muros:	Não				
Estado de Conservação*:	1-Péssimo	2-Mau	3- Médio	4-Bom	5-Excelente
			X		
Processos:	OP-236/2017				
Intervenção:	Tipo de Intervenção: Intervenção ligeira Estimativa Global: €				

* Não substitui a possível vistoria técnica a solicitar, aquando das ações de reabilitação, para efeitos de benefícios fiscais.



FICHA DE CARATERIZAÇÃO ORU

Identificação do Imóvel	Código de identificação na ORU	902			
Matriz:					
Localização:	Rua do Norte, n.º 14				
					
	Legenda: Planta de localização do imóvel na ORU-s/escala				
Proprietário (s):	S/i				
Data de Construção:	1919 a 1945				
Área do terreno:	S/i				
Área coberta:	S/i				
Área descoberta:	S/i				
N.º de Pisos Total	2				
Abaixo da cota de soleira	0				
Acima da cota de soleira	2				
Utilização:	Habitação				
N.º de fogos:	1				
Revestimento exterior:					
	Legenda: Fotografia do Imóvel				
Tipo	Reboco tradicional ou marmorite. Paredes de alvenaria, com placa				
Cor	Branco e azul				
Cobertura	Inclinada – revestida a telhas cerâmicas ou de betão				
Vãos	Madeira				
Anexos:	Não				
Estacionamento:	Não				
Acessibilidades:	Não				
Logradouro:	Não				
Muros:	Não				
Estado de Conservação*:	1-Péssimo	2-Mau	3- Médio	4-Bom	5-Excelente
		X			
Processos:	S/i				
Intervenção:	Tipo de Intervenção: Intervenção média Estimativa Global: €				

* Não substitui a possível vistoria técnica a solicitar, aquando das ações de reabilitação, para efeitos de benefícios fiscais.



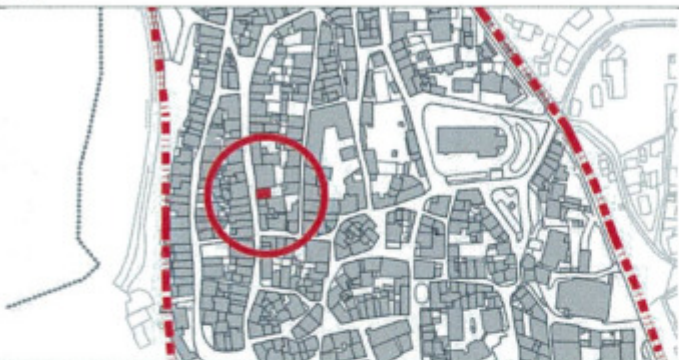
FICHA DE CARATERIZAÇÃO ORU

Identificação do Imóvel	Código de identificação na ORU	903			
Matriz:					
Localização:	Rua do Norte, n.º 16				
					
	Legenda: Planta				
Proprietário (s):	S/i				
Data de Construção:	1919 a 1945				
Área do terreno:	S/i				
Área coberta:	28,69m ²				
Área descoberta:	S/i				
N.º de Pisos Total	2				
Abaixo da cota de soleira	0				
Acima da cota de soleira	2				
Utilização:	Habitação e comércio				
N.º de fogos:	1				
Revestimento exterior:					
	Legenda: Fotografia do Imóvel				
Tipo	Reboco tradicional ou marmorite. Paredes de alvenaria, com placa				
Cor	Bege				
Cobertura	Inclinada – revestida a telhas cerâmicas ou de betão				
Vãos	Madeira				
Anexos:	Não				
Estacionamento:	Não				
Acessibilidades:	Não				
Logradouro:	Não				
Muros:	Não				
Estado de Conservação*:	1-Péssimo	2-Mau	3- Médio	4-Bom	5-Excelente
			X		
Processos:	S/i				
Intervenção:	Tipo de Intervenção: Intervenção ligeira Estimativa Global: €				

* Não substitui a possível vistoria técnica a solicitar, aquando das ações de reabilitação, para efeitos de benefícios fiscais.



FICHA DE CARATERIZAÇÃO ORU

Identificação do Imóvel	Código de identificação na ORU	904			
Matriz:					
Localização:	Rua do Norte, n.º 8				
					
	Legenda: Planta de localização do imóvel na ORU-s/escala				
Proprietário (s):	S/i				
Data de Construção:	1919 a 1945				
Área do terreno:	S/i				
Área coberta:	59,84m ²				
Área descoberta:	S/i				
N.º de Pisos Total	2				
Abaixo da cota de soleira	0				
Acima da cota de soleira	2				
Utilização:	Habitação				
N.º de fogos:	1				
Revestimento exterior:					
Tipo	Reboco tradicional ou marmorite				
Cor	Paredes de alvenaria, com placa				
Cobertura	Branco e azul				
Vãos	Inclinada – revestida a telhas cerâmicas ou de betão				
Anexos:	Alumínio				
Estacionamento:	Não				
Acessibilidades:	Não				
Logradouro:	Não				
Muros:	Não				
					
	Legenda: Fotografia do Imóvel				
Estado de Conservação*:	1-Péssimo	2-Mau	3- Médio	4-Bom	5-Excelente
Processos:				X	
Intervenção:	S/i				
	Sem necessidade de intervenção				

* Não substitui a possível vistoria técnica a solicitar, aquando das ações de reabilitação, para efeitos de benefícios fiscais.

FICHA DE CARATERIZAÇÃO ORU

778

Identificação do Imóvel	Código de identificação na ORU	905			
Matriz:					
Localização:	Rua do Norte, n.º 20				
 <p>Legenda: Planta de localização do imóvel na ORU-s/escala</p>					
Proprietário (s):	António Sebastião Franco Pereira/ Maria de Lurdes Frazão Crava				
Data de Construção:	1919 a 1945				
Área do terreno:	S/i				
Área coberta:	166,27m ²				
Área descoberta:	S/i				
N.º de Pisos Total	3				
Abaixo da cota de soleira	0				
Acima da cota de soleira	3				
Utilização:	Habitação				
N.º de fogos:	7				
Revestimento exterior:					
Tipo	Reboco tradicional ou marmorite				
Cor	Branco				
Cobertura	Inclinada – revestida a telhas cerâmicas ou de betão				
Vãos	Alumínio e madeira				
Anexos:	Não				
Estacionamento:	Não				
Acessibilidades:	Não				
Logradouro:	Não				
Muros:	Não				
 <p>Legenda: Fotografia do Imóvel</p>					
Estado de Conservação*:	1-Péssimo	2-Mau	3- Médio	4-Bom	5-Excelente
			X		
Processos:	OP-5011/1969: lic. obras n.º 3040/1969 e lic. utilização n.º 348/1971 RD-865/2009				
Intervenção:	Tipo de Intervenção: Intervenção ligeira Estimativa Global: €				

* Não substitui a possível vistoria técnica a solicitar, aquando das ações de reabilitação, para efeitos de benefícios fiscais.




FICHA DE CARATERIZAÇÃO ORU

Identificação do Imóvel	Código de identificação na ORU	906			
Matriz:					
Localização:	Rua do Norte				
					
	Legenda: Planta de localização do imóvel na ORU-s/escala				
Proprietário (s):	S/i				
Data de Construção:	1919 a 1945				
Área do terreno:	S/i				
Área coberta:	28,86m ²				
Área descoberta:	S/i				
N.º de Pisos Total	3				
Abaixo da cota de soleira	0				
Acima da cota de soleira	3				
Utilização:	Habitação				
N.º de fogos:	3				
Revestimento exterior:					
Tipo	Reboco tradicional ou marmorite Paredes de alvenaria, com placa				
Cor	Branco				
Cobertura	Inclinada – revestida a telhas cerâmicas ou de betão				
Vãos	Alumínio e madeira				
Anexos:	Não				
Estacionamento:	Não				
Acessibilidades:	Não				
Logradouro:	Não				
Muros:	Não				
	Legenda: Fotografia do Imóvel				
Estado de Conservação*:	1-Péssimo	2-Mau	3- Médio	4-Bom	5-Excelente
			X		
Processos:	S/i				
Intervenção:	Tipo de Intervenção: Intervenção ligeira Estimativa Global: €				

* Não substitui a possível vistoria técnica a solicitar, aquando das ações de reabilitação, para efeitos de benefícios fiscais.




FICHA DE CARATERIZAÇÃO ORU

Identificação do Imóvel	Código de identificação na ORU	907			
Matriz:					
Localização:	Rua do Norte, n.º 24				
 <p>Legenda: Planta de localização do imóvel na ORU-s/escala</p>					
Proprietário (s):	S/i				
Data de Construção:	1946 a 1960				
Área do terreno:	S/i				
Área coberta:	169,08m²				
Área descoberta:	S/i				
N.º de Pisos Total	2				
Abaixo da cota de soleira	0				
Acima da cota de soleira	2				
Utilização:	Habitação				
N.º de fogos:	5				
Revestimento exterior:	 <p>Legenda: Fotografia do Imóvel</p>				
Tipo	Reboco tradicional ou marmorite. Paredes de alvenaria, com placa				
Cor	Branco e amarelo				
Cobertura	Inclinada – revestida a telhas cerâmicas ou de betão				
Vãos	Madeira				
Anexos:	Não				
Estacionamento:	Não				
Acessibilidades:	Não				
Logradouro:	Não				
Muros:	Não				
Estado de Conservação*:	1-Péssimo	2-Mau	3- Médio	4-Bom	5-Excelente
			X		
Processos:	S/i				
Intervenção:	Tipo de Intervenção: Intervenção ligeira Estimativa Global: €				

* Não substitui a possível vistoria técnica a solicitar, aquando das ações de reabilitação, para efeitos de benefícios fiscais.



FICHA DE CARATERIZAÇÃO ORU

Identificação do Imóvel	Código de identificação na ORU	908			
Matriz:					
Localização:	Rua do Norte, n.º 26/ 26A				
	 <p>Legenda: Planta de localização do imóvel na ORU-s/escala</p>				
Proprietário (s):	S/i				
Data de Construção:	1919 a 1945				
Área do terreno:	S/i				
Área coberta:	58,32m ²				
Área descoberta:	S/i				
N.º de Pisos Total	2				
Abaixo da cota de soleira	0				
Acima da cota de soleira	2				
Utilização:	Habitação				
N.º de fogos:	2				
Revestimento exterior:	 <p>Legenda: Fotografia do imóvel</p>				
Tipo	Reboco tradicional ou marmorite				
Cor	Branco e azul				
Cobertura	Inclinada – revestida a telhas cerâmicas ou de betão				
Vãos	Alumínio				
Anexos:	Não				
Estacionamento:	Não				
Acessibilidades:	Não				
Logradouro:	Não				
Muros:	Não				
Estado de Conservação*:	1-Péssimo	2-Mau	3- Médio	4-Bom	5-Excelente
			X		
Processos:	S/i				
Intervenção:	Tipo de Intervenção: Intervenção ligeira Estimativa Global: €				

* Não substitui a possível vistoria técnica a solicitar, aquando das ações de reabilitação, para efeitos de benefícios fiscais.



FICHA DE CARATERIZAÇÃO ORU

780

Identificação do Imóvel	Código de identificação na ORU	909			
Matriz:					
Localização:	Rua do Norte, n.º 28				
					
	Legenda: Planta de localização do imóvel na ORU-s/escala				
Proprietário (s):	Fernando Morais Esteves de Barros				
Data de Construção:	1919 a 1945				
Área do terreno:	S/i				
Área coberta:	69,08m ²				
Área descoberta:	S/i				
N.º de Pisos Total	3				
Abaixo da cota de soleira	0				
Acima da cota de soleira	3				
Utilização:	Habitação e comércio				
N.º de fogos:	1				
Revestimento exterior:					
Tipo	Reboco tradicional ou marmorite Paredes de alvenaria, com placa				
Cor	Branco e azul				
Cobertura	Inclinada – revestida a telhas cerâmicas ou de betão				
Vãos	Alumínio e madeira				
Anexos:	Não				
Estacionamento:	Não				
Acessibilidades:	Não				
Logradouro:	Não				
Muros:	Não				
					
	Legenda: Fotografia do Imóvel				
Estado de Conservação*:	1-Péssimo	2-Mau	3- Médio	4-Bom	5-Excelente
			X		
Processos:	OP-441/2004				
Intervenção:	Tipo de Intervenção: Intervenção ligeira Estimativa Global: €				

* Não substitui a possível vistoria técnica a solicitar, aquando das ações de reabilitação, para efeitos de benefícios fiscais.



FICHA DE CARATERIZAÇÃO ORU

Identificação do Imóvel	Código de identificação na ORU	910			
Matriz:					
Localização:	Rua do Norte, n.º 30/ 30B/ 30C				
 <p>Legenda: Planta de localização do imóvel na ORU-s/escala</p>					
Proprietário (s):	S/i				
Data de Construção:	1961 a 1970				
Área do terreno:	S/i				
Área coberta:	109,87m²				
Área descoberta:	S/i				
N.º de Pisos Total	1				
Abaixo da cota de soleira	0				
Acima da cota de soleira	1				
Utilização:	Habitação				
N.º de fogos:	1				
 <p>Legenda: Fotografia do Imóvel</p>					
Revestimento exterior:					
Tipo	Reboco tradicional ou marmorite. Betão armado				
Cor	Branco e azul				
Cobertura	Inclinada – revestida a telhas cerâmicas ou de betão				
Vãos	Alumínio				
Anexos:	Não				
Estacionamento:	Não				
Acessibilidades:	Não				
Logradouro:	Não				
Muros:	Não				
Estado de Conservação*:	1-Péssimo	2-Mau	3- Médio	4-Bom	5-Excelente
			X		
Processos:	S/i				
Intervenção:	Tipo de Intervenção: Intervenção ligeira Estimativa Global: €				

* Não substitui a possível vistoria técnica a solicitar, aquando das ações de reabilitação, para efeitos de benefícios fiscais.



FICHA DE CARATERIZAÇÃO ORU

Identificação do Imóvel	Código de identificação na ORU	911			
Matriz:					
Localização:	Rua do Norte, n.º 30A				
	 <p>Legenda: Planta de localização do imóvel na ORU-s/escala</p>				
Proprietário (s):	Dário Óscar dos Santos Brandão				
Data de Construção:	1946 a 1960				
Área do terreno:	S/i				
Área coberta:	41,86m ²				
Área descoberta:	S/i				
N.º de Pisos Total	2				
Abaixo da cota de soleira	0				
Acima da cota de soleira	2				
Utilização:	Habitação				
N.º de fogos:	1				
Revestimento exterior:	 <p>Legenda: Fotografia do Imóvel</p>				
Tipo	Reboco tradicional ou marmorite. Betão armado				
Cor	Branco e azul				
Cobertura	Inclinada – revestida a telhas cerâmicas ou de betão				
Vãos	Madeira				
Anexos:	Não				
Estacionamento:	Não				
Acessibilidades:	Não				
Logradouro:	Não				
Muros:	Não				
Estado de Conservação*:	1-Péssimo	2-Mau	3- Médio	4-Bom	5-Excelente
			X		
Processos:	OP-1409/2002: lic. obras n.º 1111/2003 e lic. utilização n.º 284/2006				
Intervenção:	Tipo de Intervenção: Intervenção ligeira Estimativa Global: €				

* Não substitui a possível vistoria técnica a solicitar, aquando das ações de reabilitação, para efeitos de benefícios fiscais.



FICHA DE CARATERIZAÇÃO ORU

Identificação do Imóvel	Código de identificação na ORU	912			
Matriz:					
Localização:	Rua do Norte, n.º 32				
 <p>Legenda: Planta de localização do imóvel na ORU-s/escala</p>					
Proprietário (s):	Dário Óscar dos Santos Brandão				
Data de Construção:	1946 a 1960				
Área do terreno:	S/i				
Área coberta:	83,50m ²				
Área descoberta:	S/i				
N.º de Pisos Total	3				
Abaixo da cota de soleira	0				
Acima da cota de soleira	3				
Utilização:	Habitação				
N.º de fogos:	1				
Revestimento exterior:	 <p>Legenda: Fotografia do Imóvel</p>				
Tipo	Reboco tradicional ou marmorite. Betão armado				
Cor	Branco e azul				
Cobertura	Inclinada – revestida a telhas cerâmicas ou de betão				
Vãos	Madeira				
Anexos:	Não				
Estacionamento:	Não				
Acessibilidades:	Não				
Logradouro:	Não				
Muros:	Não				
Estado de Conservação*:	1-Péssimo	2-Mau	3- Médio	4-Bom	5-Excelente
			X		
Processos:	OP-1409/2002: lic. obras n.º 1111/2003 e lic. utilização n.º 284/2006				
Intervenção:	Tipo de Intervenção: Intervenção ligeira Estimativa Global: €				

* Não substitui a possível vistoria técnica a solicitar, aquando das ações de reabilitação, para efeitos de benefícios fiscais.

FICHA DE CARATERIZAÇÃO ORU

Identificação do Imóvel	Código de identificação na ORU	913			
Matriz:					
Localização:	Rua do Norte, n.º 13				
					
	Legenda: Planta de localização do imóvel na ORU-s/escala				
Proprietário (s):	S/i				
Data de Construção:	1946 a 1960				
Área do terreno:	S/i				
Área coberta:	103,04m²				
Área descoberta:	S/i				
N.º de Pisos Total	3				
Abaixo da cota de soleira	0				
Acima da cota de soleira	3				
Utilização:	Habitação				
N.º de fogos:	1				
Revestimento exterior:					
	Legenda: Fotografia do Imóvel				
Tipo	Reboco tradicional ou marmorite. Betão armado				
Cor	Branco e azul				
Cobertura	Inclinada – revestida a telhas cerâmicas ou de betão				
Vãos	Madeira				
Anexos:	Não				
Estacionamento:	Não				
Acessibilidades:	Não				
Logradouro:	Não				
Muros:	Não				
Estado de Conservação*:	1-Péssimo	2-Mau	3- Médio	4-Bom	5-Excelente
			X		
Processos:	S/i				
Intervenção:	Tipo de Intervenção: Intervenção ligeira Estimativa Global: €				

* Não substitui a possível vistoria técnica a solicitar, aquando das ações de reabilitação, para efeitos de benefícios fiscais.



FICHA DE CARATERIZAÇÃO ORU

Identificação do Imóvel	Código de identificação na ORU	914			
Matriz:					
Localização:	Travessa do Cotovelo, n.º 36/ 36A/ 36B				
					
Legenda: Planta de localização do imóvel na ORU-s/escala					
Proprietário (s):	António João Pereira				
Data de Construção:	1919 a 1945				
Área do terreno:	S/i				
Área coberta:	83,04m ²				
Área descoberta:	S/i				
N.º de Pisos Total	2				
Abaixo da cota de soleira	0				
Acima da cota de soleira	2				
Utilização:	Habitação e comércio				
N.º de fogos:	1				
Revestimento exterior:					
Legenda: Fotografia do Imóvel					
Tipo	Reboco tradicional ou marmorite. Paredes de alvenaria, com placa				
Cor	Branco				
Cobertura	Inclinada – revestida a telhas cerâmicas ou de betão				
Vãos	Alumínio				
Anexos:	Não				
Estacionamento:	Não				
Acessibilidades:	Não				
Logradouro:	Não				
Muros:	Não				
Estado de Conservação*:	1-Péssimo	2-Mau	3- Médio	4-Bom	5-Excelente
				X	
Processos:	OP-4269/1968: lic. obras n.º 1960/1968 e lic. utilização n.º 105/1969				
Intervenção:	Sem necessidade de intervenção				

* Não substitui a possível vistoria técnica a solicitar, aquando das ações de reabilitação, para efeitos de benefícios fiscais.

FICHA DE CARATERIZAÇÃO ORU

Identificação do Imóvel	Código de identificação na ORU	915			
Matriz:					
Localização:	Rua do Norte, n.º 38/ 38A				
 <p>Legenda: Planta de localização do imóvel na ORU-s/escala</p>					
Proprietário (s):	João Manuel Marques Rosa				
Data de Construção:	1961 a 1970				
Área do terreno:	S/I				
Área coberta:	85,24m ²				
Área descoberta:	S/I				
N.º de Pisos Total	2				
Abaixo da cota de soleira	0				
Acima da cota de soleira	2				
Utilização:	Habitação				
N.º de fogos:	2				
Revestimento exterior:	 <p>Legenda: Fotografia do imóvel</p>				
Tipo	Reboco tradicional ou marmorite. Betão armado				
Cor	Branco e azul				
Cobertura	Inclinada – revestida a telhas cerâmicas ou de betão				
Vãos	Alumínio e madeira				
Anexos:	Não				
Estacionamento:	Não				
Acessibilidades:	Não				
Logradouro:	Não				
Muros:	Não				
Estado de Conservação*:	1-Péssimo	2-Mau	3- Médio	4-Bom	5-Excelente
			X		
Processos:	OP-37/2006 e OP-632/2006: lic. obras n.º 25/2009 e lic. utilização n.º 345/2010				
Intervenção:	Tipo de Intervenção: Intervenção ligeira Estimativa Global: €				

* Não substitui a possível vistoria técnica a solicitar, aquando das ações de reabilitação, para efeitos de benefícios fiscais.





FICHA DE CARATERIZAÇÃO ORU

Identificação do Imóvel	Código de identificação na ORU	916			
Matriz:					
Localização:	Rua do Norte, n.º 40				
	 <p>Legenda: Planta de localização do imóvel na ORU-s/escala</p>				
Proprietário (s):	Célia Maria Jorge Maia Batista				
Data de Construção:	1961 a 1970				
Área do terreno:	S/i				
Área coberta:	41,42m ²				
Área descoberta:	S/i				
N.º de Pisos Total	2				
Abaixo da cota de soleira	0				
Acima da cota de soleira	2				
Utilização:	Habitação				
N.º de fogos:	1				
Revestimento exterior:	 <p>Legenda: Fotografia do Imóvel</p>				
Tipo	Reboco tradicional ou marmorite. Betão armado				
Cor	Branco e azul				
Cobertura	Inclinada – revestida a telhas cerâmicas ou de betão				
Vãos	Alumínio				
Anexos:	Não				
Estacionamento:	Não				
Acessibilidades:	Não				
Logradouro:	Não				
Muros:	Não				
Estado de Conservação*:	1-Péssimo	2-Mau	3- Médio	4-Bom	5-Excelente
				X	
Processos:	OP-510/2007: lic. obras n.º 63/2011 e lic. utilização n.º 390/2011				
Intervenção:	Sem necessidade de intervenção				

* Não substitui a possível vistoria técnica a solicitar, aquando das ações de reabilitação, para efeitos de benefícios fiscais.





FICHA DE CARATERIZAÇÃO ORU

Identificação do Imóvel	Código de identificação na ORU	917			
Matriz:					
Localização:	Rua do Norte, n.º 42				
					
	Legenda: Planta de localização do imóvel na ORU-s/escala				
Proprietário (s):	S/i				
Data de Construção:	1946 a 1960				
Área do terreno:	S/i				
Área coberta:	70,74m ²				
Área descoberta:	S/i				
N.º de Pisos Total	2				
Abaixo da cota de soleira	0				
Acima da cota de soleira	2				
Utilização:	Habitação				
N.º de fogos:	1				
Revestimento exterior:	Legenda: Fotografia do Imóvel				
Tipo	Reboco tradicional ou marmorite. Betão armado				
Cor	Branco e azul				
Cobertura	Inclinada – revestida a telhas cerâmicas ou de betão				
Vãos	Alumínio e madeira				
Anexos:	Não				
Estacionamento:	Não				
Acessibilidades:	Não				
Logradouro:	Não				
Muros:	Não				
Estado de Conservação*:	1-Péssimo	2-Mau	3- Médio	4-Bom	5-Excelente
			X		
Processos:	S/i				
Intervenção:	Tipo de Intervenção: Intervenção ligeira Estimativa Global: €				

* Não substitui a possível vistoria técnica a solicitar, aquando das ações de reabilitação, para efeitos de benefícios fiscais.



FICHA DE CARATERIZAÇÃO ORU

Identificação do Imóvel	Código de identificação na ORU	918			
Matriz:					
Localização:	Rua Florêncio Granate, n.º 2				
 <p>Legenda: Planta de localização do imóvel na ORU-s/escala</p>					
Proprietário (s):	S/i				
Data de Construção:	1946 a 1960				
Área do terreno:	S/i				
Área coberta:	S/i				
Área descoberta:	S/i				
N.º de Pisos Total	2				
Abaixo da cota de soleira	0				
Acima da cota de soleira	2				
Utilização:	Habitação				
N.º de fogos:	1				
 <p>Legenda: Fotografia do Imóvel</p>					
Revestimento exterior:					
Tipo	Reboco tradicional ou marmorite. Paredes de alvenaria, com placa				
Cor	Branco e azul				
Cobertura	Inclinada – revestida a telhas cerâmicas ou de betão				
Vãos	Madeira				
Anexos:	Não				
Estacionamento:	Não				
Acessibilidades:	Não				
Logradouro:	Não				
Muros:	Não				
Estado de Conservação*:	1-Péssimo	2-Mau	3- Médio	4-Bom	5-Excelente
			X		
Processos:	S/i				
Intervenção:	Tipo de Intervenção: Intervenção ligeira Estimativa Global: €				

* Não substitui a possível vistoria técnica a solicitar, aquando das ações de reabilitação, para efeitos de benefícios fiscais.



FICHA DE CARATERIZAÇÃO ORU



783

Identificação do Imóvel	Código de identificação na ORU	919			
Matriz:					
Localização:	Rua Florêncio Granate, n.º 4				
	 <p>Legenda: Planta de localização do imóvel na ORU-s/escala</p>				
Proprietário (s):	S/i				
Data de Construção:	1919 a 1945				
Área do terreno:	S/i				
Área coberta:	74,52m ²				
Área descoberta:	S/i				
N.º de Pisos Total	1				
Abaixo da cota de soleira	0				
Acima da cota de soleira	1				
Utilização:	Habitação				
N.º de fogos:	1				
Revestimento exterior:	 <p>Legenda: Fotografia do imóvel</p>				
Tipo	Reboco tradicional ou marmorite. Paredes de alvenaria, com placa				
Cor	Branco e azul				
Cobertura	Inclinada – revestida a telhas cerâmicas ou de betão				
Vãos	Madeira				
Anexos:	Não				
Estacionamento:	Não				
Acessibilidades:	Não				
Logradouro:	Não				
Muros:	Não				
Estado de Conservação*:	1-Péssimo	2-Mau	3- Médio	4-Bom	5-Excelente
		X			
Processos:	S/i				
Intervenção:	Tipo de Intervenção: Intervenção média Estimativa Global: €				

* Não substitui a possível vistoria técnica a solicitar, aquando das ações de reabilitação, para efeitos de benefícios fiscais.



FICHA DE CARATERIZAÇÃO ORU

Identificação do Imóvel	Código de identificação na ORU	920			
Matriz:					
Localização:	Rua Florêncio Granate				
					
Legenda: Planta de localização do imóvel na ORU-s/escala					
Proprietário (s):	S/i				
Data de Construção:	1946 a 1960				
Área do terreno:	S/i				
Área coberta:	76,20m ²				
Área descoberta:	S/i				
N.º de Pisos Total	1				
Abaixo da cota de soleira	0				
Acima da cota de soleira	1				
Utilização:	Habitação				
N.º de fogos:	1				
Revestimento exterior:					
Legenda: Fotografia do Imóvel					
Tipo	Reboco tradicional ou marmorite. Paredes de alvenaria, com placa				
Cor	Branco e azul				
Cobertura	Inclinada – revestida a telhas cerâmicas ou de betão				
Vãos	Madeira				
Anexos:	Não				
Estacionamento:	Não				
Acessibilidades:	Não				
Logradouro:	Não				
Muros:	Não				
Estado de Conservação*:	1-Péssimo	2-Mau	3- Médio	4-Bom	5-Excelente
	X				
Processos:	S/i				
Intervenção:	Tipo de Intervenção: Grande intervenção Estimativa Global: €				

* Não substitui a possível vistoria técnica a solicitar, aquando das ações de reabilitação, para efeitos de benefícios fiscais.



FICHA DE CARATERIZAÇÃO ORU

Identificação do Imóvel	Código de identificação na ORU	921			
Matriz:					
Localização:	Rua Florêncio Granate, n.º 10				
					
	Legenda: Planta de localização do imóvel na ORU-s/escala				
Proprietário (s):	S/i				
Data de Construção:	1946 a 1960				
Área do terreno:	S/i				
Área coberta:	131, 98m ²				
Área descoberta:	S/i				
N.º de Pisos Total	3				
Abaixo da cota de soleira	0				
Acima da cota de soleira	3				
Utilização:	Habitação e comércio				
N.º de fogos:	1				
Revestimento exterior:					
Tipo	Reboco tradicional ou marmorite				
Cor	Paredes de alvenaria, com placa				
Cobertura	Branco e azul				
Vãos	Inclinada – revestida a telhas cerâmicas ou de betão				
Anexos:	Alumínio e madeira				
Estacionamento:	Não				
Acessibilidades:	Não				
Logradouro:	Não				
Muros:	Não				
	Legenda: Fotografia do imóvel				
Estado de Conservação*:	1-Péssimo	2-Mau	3- Médio	4-Bom	5-Excelente
Processos:	X				
Intervenção:	S/i				
	Tipo de Intervenção: Intervenção ligeira				
	Estimativa Global: €				

* Não substitui a possível vistoria técnica a solicitar, aquando das ações de reabilitação, para efeitos de benefícios fiscais.

FICHA DE CARATERIZAÇÃO ORU

Identificação do Imóvel	Código de identificação na ORU	922			
Matriz:					
Localização:	Travessa da Fontainha, n.º 11				
					
Legenda: Planta de localização do imóvel na ORU-s/escala					
Proprietário (s):	S/i				
Data de Construção:	1971 a 1980				
Área do terreno:	S/i				
Área coberta:	57,80m ²				
Área descoberta:	S/i				
N.º de Pisos Total	2				
Abaixo da cota de soleira	0				
Acima da cota de soleira	2				
Utilização:	Habitação				
N.º de fogos:	1				
Revestimento exterior:					
Tipo	Reboco tradicional ou marmorite. Betão armado				
Cor	Bege				
Cobertura	Inclinada – revestida a telhas cerâmicas ou de betão				
Vãos	Alumínio e madeira				
Anexos:	Não				
Estacionamento:	Não				
Acessibilidades:	Não				
Logradouro:	Sim				
Muros:	Sim				
Estado de Conservação*:	1-Péssimo	2-Mau	3- Médio	4-Bom	5-Excelente
		X			
Processos:	S/i				
Intervenção:	Tipo de Intervenção: Intervenção média Estimativa Global: €				





Legenda: Fotografia do Imóvel

* Não substitui a possível vistoria técnica a solicitar, aquando das ações de reabilitação, para efeitos de benefícios fiscais.

FICHA DE CARATERIZAÇÃO ORU

787

Identificação do Imóvel	Código de identificação na ORU	923			
Matriz:					
Localização:	Travessa da Fontainha, n.º 9				
					
	Legenda: Planta de localização do imóvel na ORU-s/escala				
Proprietário (s):	Josué Lourenço Henriques				
Data de Construção:	1971 a 1980				
Área do terreno:	S/i				
Área coberta:	94,71m ²				
Área descoberta:	S/i				
N.º de Pisos Total	3				
Abaixo da cota de soleira	0				
Acima da cota de soleira	3				
Utilização:	Habitação				
N.º de fogos:	2				
Revestimento exterior:					
	Legenda: Fotografia do Imóvel				
Tipo	Reboco tradicional ou marmorite. Betão armado				
Cor	Branco				
Cobertura	Inclinada – revestida a telhas cerâmicas ou de betão				
Vãos	Alumínio e madeira				
Anexos:	Não				
Estacionamento:	Não				
Acessibilidades:	Não				
Logradouro:	Não				
Muros:	Não				
Estado de Conservação*:	1-Péssimo	2-Mau	3- Médio	4-Bom	5-Excelente
			X		
Processos:	OP-361/1983: lic. obras n.º 2424/1983 e lic. utilização n.º 20/1985 e 21/1985				
Intervenção:	Tipo de Intervenção: Intervenção ligeira Estimativa Global: €				

* Não substitui a possível vistoria técnica a solicitar, aquando das ações de reabilitação, para efeitos de benefícios fiscais.

FICHA DE CARATERIZAÇÃO ORU

Identificação do Imóvel	Código de Identificação na ORU	924			
Matriz:					
Localização:	Travessa da Fontainha, n.º 5				
					
Legenda: Planta de localização do imóvel na ORU-s/escala					
Proprietário (s):	S/i				
Data de Construção:	1971 a 1980				
Área do terreno:	S/i				
Área coberta:	81,66m ²				
Área descoberta:	S/i				
N.º de Pisos Total	3				
Abaixo da cota de soleira	0				
Acima da cota de soleira	3				
Utilização:	Habitação				
N.º de fogos:	1				
					
Legenda: Fotografia do Imóvel					
Revestimento exterior:					
Tipo	Reboco tradicional ou marmorite. Betão armado				
Cor	Branco e azul				
Cobertura	Inclinada – revestida a telhas cerâmicas ou de betão				
Vãos	Madeira				
Anexos:	Não				
Estacionamento:	Não. (Garagem)				
Acessibilidades:	Não				
Logradouro:	Não				
Muros:	Não				
Estado de Conservação*:	1-Péssimo	2-Mau	3- Médio	4-Bom	5-Excelente
		X			
Processos:	S/i				
Intervenção:	Tipo de Intervenção: Intervenção média Estimativa Global: €				

* Não substitui a possível vistoria técnica a solicitar, aquando das ações de reabilitação, para efeitos de benefícios fiscais.



FICHA DE CARATERIZAÇÃO ORU

Identificação do Imóvel	Código de identificação na ORU	924			
Matriz:					
Localização:	Travessa da Fontainha, n.º 5				
					
	Legenda: Planta de localização do imóvel na ORU-s/escala				
Proprietário (s):	S/i				
Data de Construção:	1971 a 1980				
Área do terreno:	S/i				
Área coberta:	81,66m ²				
Área descoberta:	S/i				
N.º de Pisos Total	3				
Abaixo da cota de soleira	0				
Acima da cota de soleira	3				
Utilização:	Habitação				
N.º de fogos:	1				
Revestimento exterior:					
	Legenda: Fotografia do Imóvel				
Tipo	Reboco tradicional ou marmorite. Betão armado				
Cor	Branco e azul				
Cobertura	Inclinada – revestida a telhas cerâmicas ou de betão				
Vãos	Madeira				
Anexos:	Não				
Estacionamento:	Não. (Garagem)				
Acessibilidades:	Não				
Logradouro:	Não				
Muros:	Não				
Estado de Conservação*:	1-Péssimo	2-Mau	3- Médio	4-Bom	5-Excelente
		X			
Processos:	S/i				
Intervenção:	Tipo de Intervenção: Intervenção média Estimativa Global: €				

* Não substitui a possível vistoria técnica a solicitar, aquando das ações de reabilitação, para efeitos de benefícios fiscais.

FICHA DE CARATERIZAÇÃO ORU

Identificação do Imóvel	Código de identificação na ORU	925			
Matriz:					
Localização:	Travessa da Fontainha, n.º 3				
					
Legenda: Planta de localização do imóvel na ORU-s/escala					
Proprietário (s):	S/i				
Data de Construção:	1961 a 1970				
Área do terreno:	S/i				
Área coberta:	28,74m ²				
Área descoberta:	S/i				
N.º de Pisos Total	2				
Abaixo da cota de soleira	0				
Acima da cota de soleira	2				
Utilização:	Habitação				
N.º de fogos:	1				
Revestimento exterior:					
Tipo	Reboco tradicional ou marmorite Betão armado				
Cor	Bege				
Cobertura	Inclinada – revestida a telhas cerâmicas ou de betão				
Vãos	Madeira				
Anexos:	Não				
Estacionamento:	Não				
Acessibilidades:	Não				
Logradouro:	Não				
Muros:	Não				
					
Legenda: Fotografia do Imóvel					
Estado de Conservação*:	1-Péssimo	2-Mau	3- Médio	4-Bom	5-Excelente
			X		
Processos:	S/i				
Intervenção:	Tipo de Intervenção: Intervenção ligeira Estimativa Global: €				

* Não substitui a possível vistoria técnica a solicitar, aquando das ações de reabilitação, para efeitos de benefícios fiscais.



FICHA DE CARATERIZAÇÃO ORU

Identificação do Imóvel	Código de identificação na ORU	926			
Matriz:					
Localização:	Travessa do Cotovelo, n.º 10				
	 <p>Legenda: Planta de localização do imóvel na ORU-s/escala</p>				
Proprietário (s):	S/i				
Data de Construção:	1961 a 1970				
Área do terreno:	S/i				
Área coberta:	84,29m ²				
Área descoberta:	S/i				
N.º de Pisos Total	1				
Abaixo da cota de soleira	0				
Acima da cota de soleira	1				
Utilização:	Habitação				
N.º de fogos:	1				
Revestimento exterior:	 <p>Legenda: Fotografia do Imóvel</p>				
Tipo	Reboco tradicional ou marmorite. Paredes de alvenaria, com placa				
Cor	Branco e azul				
Cobertura	Inclinada – revestida a telhas cerâmicas ou de betão				
Vãos	Madeira				
Anexos:	Não				
Estacionamento:	Não				
Acessibilidades:	Não				
Logradouro:	Não				
Muros:	Não				
Estado de Conservação*:	1-Péssimo	2-Mau	3- Médio	4-Bom	5-Excelente
		X			
Processos:	S/i				
Intervenção:	Tipo de Intervenção: Intervenção média Estimativa Global: €				

* Não substitui a possível vistoria técnica a solicitar, aquando das ações de reabilitação, para efeitos de benefícios fiscais.



FICHA DE CARATERIZAÇÃO ORU

Identificação do Imóvel	Código de identificação na ORU	927			
Matriz:					
Localização:	Travessa do Cotovelo, n.º 14				
					
	Legenda: Planta de localização do imóvel na ORU-s/escala				
Proprietário (s):	S/i				
Data de Construção:	1946 a 1960				
Área do terreno:	S/i				
Área coberta:	S/i				
Área descoberta:	S/i				
N.º de Pisos Total	3				
Abaixo da cota de soleira	0				
Acima da cota de soleira	3				
Utilização:	Habitação				
N.º de fogos:	1				
Revestimento exterior:					
	Legenda: Fotografia do Imóvel				
Tipo	Reboco tradicional ou marmorite. Betão armado				
Cor	Bege				
Cobertura	Inclinada – revestida a telhas cerâmicas ou de betão				
Vãos	Alumínio				
Anexos:	Sim				
Estacionamento:	Não				
Acessibilidades:	Não				
Logradouro:	Não				
Muros:	Não				
Estado de Conservação*:	1-Péssimo	2-Mau	3- Médio	4-Bom	5-Excelente
				X	
Processos:	S/i				
Intervenção:	Sem necessidade de intervenção				

* Não substitui a possível vistoria técnica a solicitar, aquando das ações de reabilitação, para efeitos de benefícios fiscais.



FICHA DE CARATERIZAÇÃO ORU

Identificação do Imóvel	Código de identificação na ORU	929			
Matriz:					
Localização:	Travessa do Cotovelo, n.º 18				
	 <p>Legenda: Planta de localização do imóvel na ORU-s/escala</p>				
Proprietário (s):	S/i				
Data de Construção:	1961 a 1970				
Área do terreno:	S/i				
Área coberta:	58,19m ²				
Área descoberta:	S/i				
N.º de Pisos Total	2				
Abaixo da cota de soleira	0				
Acima da cota de soleira	2				
Utilização:	Habitação				
N.º de fogos:	1				
Revestimento exterior:	 <p>Legenda: Fotografia do Imóvel</p>				
Tipo	Reboco tradicional ou marmorite. Betão armado				
Cor	Branco e azul				
Cobertura	Inclinada – revestida a telhas cerâmicas ou de betão				
Vãos	Alumínio				
Anexos:	Não				
Estacionamento:	Não				
Acessibilidades:	Não				
Logradouro:	Não				
Muros:	Não				
Estado de Conservação*:	1-Péssimo	2-Mau	3- Médio	4-Bom	5-Excelente
		X			
Processos:	S/i				
Intervenção:	Tipo de Intervenção: Intervenção média Estimativa Global: €				

* Não substitui a possível vistoria técnica a solicitar, aquando das ações de reabilitação, para efeitos de benefícios fiscais.

FICHA DE CARATERIZAÇÃO ORU

Identificação do Imóvel	Código de identificação na ORU	930			
Matriz:					
Localização:	Travessa do Cotovelo, n.º 20/ 20A				
	 <p>Legenda: Planta de localização do imóvel na ORU-s/escala</p>				
Proprietário (s):	S/i				
Data de Construção:	~1961 a 1970				
Área do terreno:	S/i				
Área coberta:	74,48m ²				
Área descoberta:	S/i				
N.º de Pisos Total	2				
Abaixo da cota de soleira	0				
Acima da cota de soleira	2				
Utilização:	Habitação				
N.º de fogos:	2				
Revestimento exterior:	 <p>Legenda: Fotografia do Imóvel</p>				
Tipo	Reboco tradicional ou marmorite. Betão armado				
Cor	Branco e amarelo				
Cobertura	Inclinada – revestida a telhas cerâmicas ou de betão				
Vãos	Alumínio e madeira				
Anexos:	Não				
Estacionamento:	Não				
Acessibilidades:	Não				
Logradouro:	Não				
Muros:	Não				
Estado de Conservação*:	1-Péssimo	2-Mau	3- Médio	4-Bom	5-Excelente
			X		
Processos:	S/i				
Intervenção:	Tipo de Intervenção: Intervenção ligeira Estimativa Global: €				

* Não substitui a possível vistoria técnica a solicitar, aquando das ações de reabilitação, para efeitos de benefícios fiscais.

FICHA DE CARATERIZAÇÃO ORU

Identificação do Imóvel	Código de identificação na ORU	931			
Matriz:					
Localização:	Travessa do Cotovelo, n.º 5/ 5A				
	 <p>Legenda: Planta de localização do imóvel na ORU-s/escala</p>				
Proprietário (s):	S/i	 <p>Legenda: Fotografia do Imóvel</p>			
Data de Construção:	1919 a 1945				
Área do terreno:	S/i				
Área coberta:	67,82m ²				
Área descoberta:	S/i				
N.º de Pisos Total	2				
Abaixo da cota de soleira	0				
Acima da cota de soleira	2				
Utilização:	Habitação				
N.º de fogos:	3				
Revestimento exterior:					
Tipo	Reboco tradicional ou marmorite. Paredes de alvenaria, com placa				
Cor	Amarelo				
Cobertura	Inclinada – revestida a telhas cerâmicas ou de betão				
Vãos	Alumínio e madeira				
Anexos:	Não				
Estacionamento:	Não				
Acessibilidades:	Não				
Logradouro:	Sim				
Muros:	Não				
Estado de Conservação*:	1-Péssimo	2-Mau	3- Médio	4-Bom	5-Excelente
			X		
Processos:	S/i				
Intervenção:	Tipo de Intervenção: Intervenção ligeira Estimativa Global: €				

* Não substitui a possível vistoria técnica a solicitar, aquando das ações de reabilitação, para efeitos de benefícios fiscais.



FICHA DE CARATERIZAÇÃO ORU

Identificação do Imóvel	Código de identificação na ORU	932			
Matriz:					
Localização:	Travessa do Cotovelo, n.º 3				
					
	Legenda: Planta de localização do imóvel na ORU-s/escala				
Proprietário (s):	S/i				
Data de Construção:	1919 a 1945				
Área do terreno:	S/i				
Área coberta:	142,02m²				
Área descoberta:	S/i				
N.º de Pisos Total	2				
Abaixo da cota de soleira	0				
Acima da cota de soleira	2				
Utilização:	Habitação				
N.º de fogos:	4				
Revestimento exterior:					
	Legenda: Fotografia do imóvel				
Tipo	Reboco tradicional ou marmorite. Paredes de alvenaria, com placa				
Cor	Branco				
Cobertura	Inclinada – revestida a telhas cerâmicas ou de betão				
Vãos	Madeira				
Anexos:	Não				
Estacionamento:	Não				
Acessibilidades:	Não				
Logradouro:	Sim				
Muros:	Não				
Estado de Conservação*:	1-Péssimo	2-Mau	3- Médio	4-Bom	5-Excelente
		X			
Processos:	S/i				
Intervenção:	Tipo de Intervenção: Intervenção média Estimativa Global: €				

* Não substitui a possível vistoria técnica a solicitar, aquando das ações de reabilitação, para efeitos de benefícios fiscais.

FICHA DE CARATERIZAÇÃO ORU

Identificação do Imóvel	Código de identificação na ORU	933			
Matriz:					
Localização:	Rua dos Prazeres, n.º 29				
	 <p>Legenda: Planta de localização do imóvel na ORU-s/escala</p>				
Proprietário (s):	S/i				
Data de Construção:	1919 a 1945				
Área do terreno:	S/i				
Área coberta:	78,79m ²				
Área descoberta:	S/i				
N.º de Pisos Total	2				
Abaixo da cota de soleira	0				
Acima da cota de soleira	2				
Utilização:	Habitação				
N.º de fogos:	1				
Revestimento exterior:	 <p>Legenda: Fotografia do Imóvel</p>				
Tipo	Reboco tradicional ou marmorite. Paredes de alvenaria, com placa				
Cor	Branco				
Cobertura	Inclinada – revestida a telhas cerâmicas ou de betão				
Vãos	Madeira				
Anexos:	Não				
Estacionamento:	Não				
Acessibilidades:	Não				
Logradouro:	Sim				
Muros:	Não				
Estado de Conservação*:	1-Péssimo	2-Mau	3- Médio	4-Bom	5-Excelente
		X			
Processos:	S/i				
Intervenção:	Tipo de Intervenção: Intervenção médio Estimativa Global: €				

* Não substitui a possível vistoria técnica a solicitar, aquando das ações de reabilitação, para efeitos de benefícios fiscais.



FICHA DE CARATERIZAÇÃO ORU

Identificação do Imóvel	Código de identificação na ORU	934			
Matriz:					
Localização:	Rua dos Prazeres, n.º 27				
 <p>Legenda: Planta de localização do imóvel na ORU-s/escala</p>					
Proprietário (s):	S/i				
Data de Construção:	1919 a 1945				
Área do terreno:	S/i				
Área coberta:	116,40m ²				
Área descoberta:	S/i				
N.º de Pisos Total	1				
Abaixo da cota de soleira	0				
Acima da cota de soleira	1				
Utilização:	Habitação				
N.º de fogos:	1				
Revestimento exterior:	 <p>Legenda: Fotografia do Imóvel</p>				
Tipo	Reboco tradicional ou marmorite. Paredes de alvenaria, com placa				
Cor	Branco e azul				
Cobertura	Inclinada – revestida a telhas cerâmicas ou de betão				
Vãos	Alumínio e madeira				
Anexos:	Sim				
Estacionamento:	Não				
Acessibilidades:	Não				
Logradouro:	Sim				
Muros:	Não				
Estado de Conservação*:	1-Péssimo	2-Mau	3- Médio	4-Bom	5-Excelente
			X		
Processos:	S/i				
Intervenção:	Tipo de Intervenção: Intervenção ligeira Estimativa Global: €				

* Não substitui a possível vistoria técnica a solicitar, aquando das ações de reabilitação, para efeitos de benefícios fiscais.



FICHA DE CARATERIZAÇÃO ORU

Identificação do Imóvel	Código de identificação na ORU	935			
Matriz:					
Localização:	Rua dos Prazeres, n.º 25/ 25A				
					
	Legenda: Planta de localização do imóvel na ORU-s/escala				
Proprietário (s):	S/i				
Data de Construção:	1919 a 1945				
Área do terreno:	S/i				
Área coberta:	63,75m²				
Área descoberta:	S/i				
N.º de Pisos Total	2				
Abaixo da cota de soleira	0				
Acima da cota de soleira	2				
Utilização:	Habitação				
N.º de fogos:	2				
Revestimento exterior:					
Tipo	Reboco tradicional ou marmorite Paredes de alvenaria, com placa				
Cor	Branco				
Cobertura	Inclinada – revestida a telhas cerâmicas ou de betão				
Vãos	Madeira				
Anexos:	Sim				
Estacionamento:	Não				
Acessibilidades:	Não				
Logradouro:	Sim				
Muros:	Não				
					
	Legenda: Fotografia do Imóvel				
Estado de Conservação*:	1-Péssimo	2-Mau	3- Médio	4-Bom	5-Excelente
Processos:	S/i				
Intervenção:	Tipo de Intervenção: Intervenção ligeira Estimativa Global: €				

* Não substitui a possível vistoria técnica a solicitar, aquando das ações de reabilitação, para efeitos de benefícios fiscais.



FICHA DE CARATERIZAÇÃO ORU

Identificação do Imóvel	Código de identificação na ORU	936			
Matriz:					
Localização:	Rua dos Prazeres, n.º 23				
 <p>Legenda: Planta de localização do imóvel na ORU-s/escala</p>					
Proprietário (s):	Fernando Morais Esteves de Barros				
Data de Construção:	S/i				
Área do terreno:	S/i				
Área coberta:	59,79m²				
Área descoberta:	S/i				
N.º de Pisos Total	2				
Abaixo da cota de soleira	0				
Acima da cota de soleira	2				
Utilização:	Habitação				
N.º de fogos:	1				
Revestimento exterior:					
Tipo	Reboco tradicional ou marmorite				
Cor	Branco e azul				
Cobertura	Inclinada – revestida a telhas cerâmicas ou de betão				
Vãos	Madeira				
Anexos:	Não				
Estacionamento:	Não				
Acessibilidades:	Não				
Logradouro:	Sim				
Muros:	Não				
 <p>Legenda: Fotografia do Imóvel</p>					
Estado de Conservação*:	1-Péssimo	2-Mau	3- Médio	4-Bom	5-Excelente
			X		
Processos:	OP-442/2004				
Intervenção:	Tipo de Intervenção: Intervenção ligeira Estimativa Global: €				

* Não substitui a possível vistoria técnica a solicitar, aquando das ações de reabilitação, para efeitos de benefícios fiscais.



FICHA DE CARATERIZAÇÃO ORU

Identificação do Imóvel	Código de identificação na ORU	937 94			
Matriz:					
Localização:	Rua dos Prazeres, n.º 21				
	 <p>Legenda: Planta de localização do imóvel na ORU-s/escala</p>				
Proprietário (s):	S/i				
Data de Construção:	S/i				
Área do terreno:	S/i				
Área coberta:	70,89 m ²				
Área descoberta:	S/i				
N.º de Pisos Total	2				
Abaixo da cota de soleira	0				
Acima da cota de soleira	2				
Utilização:	Habitação				
N.º de fogos:	1				
Revestimento exterior:					
Tipo	Reboco tradicional ou marmorite				
Cor	Branco e azul				
Cobertura	Inclinada – revestida a telhas cerâmicas ou de betão				
Vãos	Madeira				
Anexos:	Não				
Estacionamento:	Não				
Acessibilidades:	Não				
Logradouro:	Sim				
Muros:	Não				
	 <p>Legenda: Fotografia do Imóvel</p>				
Estado de Conservação*:	1-Péssimo	2-Mau	3- Médio	4-Bom	5-Excelente
		X			
Processos:	S/i				
Intervenção:	Tipo de Intervenção: Intervenção média Estimativa Global: €				

* Não substitui a possível vistoria técnica a solicitar, aquando das ações de reabilitação, para efeitos de benefícios fiscais.



FICHA DE CARATERIZAÇÃO ORU

Identificação do Imóvel	Código de identificação na ORU	938			
Matriz:					
Localização:	Rua dos Prazeres, n.º 19/ 19A				
	 <p>Legenda: Planta de localização do imóvel na ORU-s/escala</p>				
Proprietário (s):	S/i				
Data de Construção:	1919 a 1945				
Área do terreno:	S/i				
Área coberta:	109,41 m ²				
Área descoberta:	S/i				
N.º de Pisos Total	2				
Abaixo da cota de soleira	0				
Acima da cota de soleira	2				
Utilização:	Habitação				
N.º de fogos:	2				
Revestimento exterior:					
Tipo	Reboco tradicional ou marmorite Paredes de alvenaria, com placa				
Cor	Branco e azul				
Cobertura	Inclinada – revestida a telhas cerâmicas ou de betão				
Vãos	Madeira				
Anexos:	Não				
Estacionamento:	Não				
Acessibilidades:	Não				
Logradouro:	Sim				
Muros:	Não				
	 <p>Legenda: Fotografia do Imóvel</p>				
Estado de Conservação*:	1-Péssimo	2-Mau	3- Médio	4-Bom	5-Excelente
Processos:	S/i				
Intervenção:	Tipo de Intervenção: Intervenção ligeira Estimativa Global: €				

* Não substitui a possível vistoria técnica a solicitar, aquando das ações de reabilitação, para efeitos de benefícios fiscais.



FICHA DE CARATERIZAÇÃO ORU

Identificação do Imóvel	Código de identificação na ORU	939			
Matriz:					
Localização:	Rua dos Prazeres, n.º 15C/ 15D				
	 <p>Legenda: Planta de localização do imóvel na ORU-s/escala</p>				
Proprietário (s):	Joaquim Caetano				
Data de Construção:	1919				
Área do terreno:	S/i				
Área coberta:	118,39 m ²				
Área descoberta:	S/i				
N.º de Pisos Total	2				
Abaixo da cota de soleira	0				
Acima da cota de soleira	2				
Utilização:	Habitação				
N.º de fogos:	2				
Revestimento exterior:					
Tipo	Reboco tradicional ou marmorite Paredes de alvenaria, com placa				
Cor	Bege e castanho				
Cobertura	Inclinada – revestida a telhas cerâmicas ou de betão				
Vãos	Madeira				
Anexos:	Não				
Estacionamento:	Não				
Acessibilidades:	Não				
Logradouro:	Não				
Muros:	Não				
	 <p>Legenda: Fotografia do Imóvel</p>				
Estado de Conservação*:	1-Péssimo	2-Mau	3- Médio	4-Bom	5-Excelente
		X			
Processos:	OP-7434/1973: lic. obras n.º 2548/1973 e lic. utilização n.º 135/1975				
Intervenção:	Tipo de Intervenção: Intervenção médio Estimativa Global: €				

* Não substitui a possível vistoria técnica a solicitar, aquando das ações de reabilitação, para efeitos de benefícios fiscais.



FICHA DE CARATERIZAÇÃO ORU

Identificação do Imóvel	Código de identificação na ORU	940			
Matriz:					
Localização:	Rua dos Prazeres, n.º 15/ 15A/ 15B				
	 <p>Legenda: Planta de localização do imóvel na ORU-s/escala</p>				
Proprietário (s):	António Manuel Caseiro Tavares				
Data de Construção:	1919 a 1945				
Área do terreno:	S/i				
Área coberta:	120,39 m ²				
Área descoberta:	S/i				
N.º de Pisos Total	2				
Abaixo da cota de soleira	0				
Acima da cota de soleira	2				
Utilização:	Habitação				
N.º de fogos:	2				
Revestimento exterior:					
Tipo	Reboco tradicional ou marmorite Paredes de alvenaria, com placa				
Cor	Branco				
Cobertura	Inclinada – revestida a telhas cerâmicas ou de betão				
Vãos	Alumínio e madeira				
Anexos:	Não				
Estacionamento:	Não				
Acessibilidades:	Não				
Logradouro:	Não				
Muros:	Não				
	 <p>Legenda: Fotografia do Imóvel</p>				
Estado de Conservação*:	1-Péssimo	2-Mau	3- Médio	4-Bom	5-Excelente
			X		
Processos:	OP-284/1974: lic. obras n.º 1670/1974 e lic. utilização n.º 97/1976				
Intervenção:	Tipo de Intervenção: Intervenção ligeira Estimativa Global: €				

* Não substitui a possível vistoria técnica a solicitar, aquando das ações de reabilitação, para efeitos de benefícios fiscais.



FICHA DE CARATERIZAÇÃO ORU

Identificação do Imóvel	Código de identificação na ORU	941			
Matriz:					
Localização:	Rua dos Prazeres, n.º 11				
	 <p>Legenda: Planta de localização do imóvel na ORU-s/escala</p>				
Proprietário (s):	S/i				
Data de Construção:	1919 a 1945				
Área do terreno:	S/i				
Área coberta:	289,38 m ²				
Área descoberta:	S/i				
N.º de Pisos Total	2				
Abaixo da cota de soleira	0				
Acima da cota de soleira	2				
Utilização:	Habitação				
N.º de fogos:	2				
Revestimento exterior:					
Tipo	Reboco tradicional ou marmorite Paredes de alvenaria, com placa				
Cor	Branco e azul				
Cobertura	Inclinada – revestida a telhas cerâmicas ou de betão				
Vãos	Madeira				
Anexos:	Não				
Estacionamento:	Não				
Acessibilidades:	Não				
Logradouro:	Sim				
Muros:	Não				
	 <p>Legenda: Fotografia do Imóvel</p>				
Estado de Conservação*:	1-Péssimo	2-Mau	3- Médio	4-Bom	5-Excelente
			X		
Processos:	S/i				
Intervenção:	Tipo de Intervenção: Intervenção ligeira Estimativa Global: €				

* Não substitui a possível vistoria técnica a solicitar, aquando das ações de reabilitação, para efeitos de benefícios fiscais.



FICHA DE CARATERIZAÇÃO ORU

Identificação do Imóvel	Código de identificação na ORU	942			
Matriz:					
Localização:	Rua dos Prazeres, n.º 7				
	 <p>Legenda: Planta de localização do imóvel na ORU-s/escala</p>				
Proprietário (s):	Leandro Alberto				
Data de Construção:	1919 a 1945				
Área do terreno:	S/i				
Área coberta:	97,18m				
Área descoberta:	S/i				
N.º de Pisos Total	3				
Abaixo da cota de soleira	0				
Acima da cota de soleira	3				
Utilização:	Habitação				
N.º de fogos:	3				
Revestimento exterior:					
Tipo	Reboco tradicional ou marmorite				
Cor	Paredes de alvenaria, com placa				
Cobertura	Branco e azul				
Vãos	Inclinada – revestida a telhas cerâmicas ou de betão				
Anexos:	Madeira				
Estacionamento:	Não				
Acessibilidades:	Não				
Logradouro:	Sim				
Muros:	Não				
	 <p>Legenda: Fotografia do Imóvel</p>				
Estado de Conservação*:	1-Péssimo	2-Mau	3- Médio	4-Bom	5-Excelente
Processos:	OP-336/1994: lic. obras n.º 456/1995 e lic. utilização n.º 365/1998				
Intervenção:	Tipo de Intervenção: Intervenção ligeira Estimativa Global: €				

* Não substitui a possível vistoria técnica a solicitar, quando das ações de reabilitação, para efeitos de benefícios fiscais.



FICHA DE CARATERIZAÇÃO ORU


797

Identificação do Imóvel	Código de identificação na ORU	943			
Matriz:					
Localização:	Rua dos Prazeres, n.º 5				
	 <p>Legenda: Planta de localização do imóvel na ORU-s/escala</p>				
Proprietário (s):	António Sebastião Franco Pereira				
Data de Construção:	1919 a 1945				
Área do terreno:	S/i				
Área coberta:	105,76m ²				
Área descoberta:	S/i				
N.º de Pisos Total	2				
Abaixo da cota de soleira	0				
Acima da cota de soleira	2				
Utilização:	Habitação				
N.º de fogos:	3				
Revestimento exterior:					
Tipo	Reboco tradicional ou marmorite Paredes de alvenaria, com placa				
Cor	Branco				
Cobertura	Inclinada – revestida a telhas cerâmicas ou de betão				
Vãos	Alumínio e madeira				
Anexos:	Não				
Estacionamento:	Não				
Acessibilidades:	Não				
Logradouro:	Sim				
Muros:	Não				
	 <p>Legenda: Fotografia do Imóvel</p>				
Estado de Conservação*:	1-Péssimo	2-Mau	3- Médio	4-Bom	5-Excelente
			X		
Processos:	OP-5011/1969: lic. obras n.º 3040/1969 e lic. utilização n.º 348/1971				
Intervenção:	Tipo de Intervenção: Intervenção ligeira Estimativa Global: €				

* Não substitui a possível vistoria técnica a solicitar, aquando das ações de reabilitação, para efeitos de benefícios fiscais.



FICHA DE CARATERIZAÇÃO ORU

Identificação do Imóvel	Código de identificação na ORU	944			
Matriz:					
Localização:	Rua dos Prazeres, n.º 3				
 <p>Legenda: Planta de localização do imóvel na ORU-s/escala</p>					
Proprietário (s):	S/i				
Data de Construção:	1961 a 1970				
Área do terreno:	S/i				
Área coberta:	83,18m ²				
Área descoberta:	S/i				
N.º de Pisos Total	3				
Abaixo da cota de soleira	0				
Acima da cota de soleira	3				
Utilização:	Habitação				
N.º de fogos:	2				
Revestimento exterior:					
Tipo	Reboco tradicional ou marmorite Betão armado				
Cor	Branco				
Cobertura	Inclinada – revestida a telhas cerâmicas ou de betão				
Vãos	Alumínio e madeira				
Anexos:	Não				
Estacionamento:	Não				
Acessibilidades:	Não				
Logradouro:	Sim				
Muros:	Não				
 <p>Legenda: Fotografia do Imóvel</p>					
Estado de Conservação*:	1-Péssimo	2-Mau	3- Médio	4-Bom	5-Excelente
			X		
Processos:	S/i				
Intervenção:	Tipo de Intervenção: Intervenção ligeira Estimativa Global: €				

* Não substitui a possível vistoria técnica a solicitar, aquando das ações de reabilitação, para efeitos de benefícios fiscais.

FICHA DE CARATERIZAÇÃO ORU

798

Identificação do Imóvel	Código de identificação na ORU	945			
Matriz:					
Localização:	Rua dos Prazeres, n.º 1				
	 <p>Legenda: Planta de localização do imóvel na ORU-s/escala</p>				
Proprietário (s):	S/i				
Data de Construção:	1961 a 1970				
Área do terreno:	S/i				
Área coberta:	76,38m ²				
Área descoberta:	S/i				
N.º de Pisos Total	1				
Abaixo da cota de soleira	0				
Acima da cota de soleira	1				
Utilização:	Habitação				
N.º de fogos:	1				
Revestimento exterior:	 <p>Legenda: Fotografia do Imóvel</p>				
Tipo	Reboco tradicional ou marmorite. Betão armada				
Cor	Branco				
Cobertura	Inclinada – revestida a telhas cerâmicas ou de betão				
Vãos	Alumínio				
Anexos:	Não				
Estacionamento:	Não				
Acessibilidades:	Não				
Logradouro:	Sim				
Muros:	Não				
Estado de Conservação*:	1-Péssimo	2-Mau	3- Médio	4-Bom	5-Excelente
			X		
Processos:	S/i				
Intervenção:	Tipo de Intervenção: Intervenção ligeira Estimativa Global: €				

* Não substitui a possível vistoria técnica a solicitar, aquando das ações de reabilitação, para efeitos de benefícios fiscais.



FICHA DE CARATERIZAÇÃO ORU

Identificação do Imóvel	Código de identificação na ORU	946			
Matriz:					
Localização:	Travessa do Estrela, n.º 6				
	 <p>Legenda: Planta de localização do imóvel na ORU-s/escala</p>				
Proprietário (s):	S/i				
Data de Construção:	1919 a 1945				
Área do terreno:	S/i				
Área coberta:	59,72m				
Área descoberta:	S/i				
N.º de Pisos Total	1				
Abaixo da cota de soleira	0				
Acima da cota de soleira	1				
Utilização:	Garagem				
N.º de fogos:	0				
Revestimento exterior:	 <p>Legenda: Fotografia do Imóvel</p>				
Tipo	Reboco tradicional ou marmorite. Paredes de alvenaria, com placa				
Cor	Branco				
Cobertura	Inclinada – revestida a telhas cerâmicas ou de betão				
Vãos	Alumínio				
Anexos:	Não				
Estacionamento:	Não				
Acessibilidades:	Não				
Logradouro:	Não				
Muros:	Não				
Estado de Conservação*:	1-Péssimo	2-Mau	3- Médio	4-Bom	5-Excelente
			X		
Processos:	S/i				
Intervenção:	Tipo de Intervenção: Intervenção ligeira Estimativa Global: €				

* Não substitui a possível vistoria técnica a solicitar, aquando das ações de reabilitação, para efeitos de benefícios fiscais.



FICHA DE CARATERIZAÇÃO ORU


799

Identificação do Imóvel	Código de identificação na ORU	947			
Matriz:					
Localização:	Travessa do Estrela, n.º 8,				
 <p>Legenda: Planta de localização do imóvel na ORU-s/escala</p>					
Proprietário (s):	S/i				
Data de Construção:	1981 a 1990				
Área do terreno:	S/i				
Área coberta:	101,10m ²				
Área descoberta:	S/i				
N.º de Pisos Total	2				
Abaixo da cota de soleira	0				
Acima da cota de soleira	2				
Utilização:	Habitação				
N.º de fogos:	1				
Revestimento exterior:	 <p>Legenda: Fotografia do imóvel</p>				
Tipo	Reboco tradicional ou marmorite. Paredes de alvenaria, com placa				
Cor	Bege				
Cobertura	Inclinada – revestida a telhas cerâmicas ou de betão				
Vãos	Madeira				
Anexos:	Não				
Estacionamento:	Não				
Acessibilidades:	Não				
Logradouro:	Não				
Muros:	Não				
Estado de Conservação*:	1-Péssimo	2-Mau	3- Médio	4-Bom	5-Excelente
		X			
Processos:	S/i				
Intervenção:	Tipo de Intervenção: Intervenção média Estimativa Global: €				

* Não substitui a possível vistoria técnica a solicitar, aquando das ações de reabilitação, para efeitos de benefícios fiscais.



FICHA DE CARATERIZAÇÃO ORU

Identificação do Imóvel	Código de identificação na ORU	948			
Matriz:					
Localização:	Rua dos Prazeres, n.º 2 / Travessa do Estrela n.º 4				
 <p>Legenda: Planta de localização do imóvel na ORU-s/escala</p>					
Proprietário (s):	António Lúzio Pereira				
Data de Construção:	1919 a 1945				
Área do terreno:	S/i				
Área coberta:	97,35m ²				
Área descoberta:	S/i				
N.º de Pisos Total	3				
Abaixo da cota de soleira	0				
Acima da cota de soleira	3				
Utilização:	Habitação				
N.º de fogos:	2				
Revestimento exterior:	 <p>Legenda: Fotografia do Imóvel</p>				
Tipo	Reboco tradicional ou marmorite. Paredes de alvenaria, com placa				
Cor	Branco e azul				
Cobertura	Inclinada – revestida a telhas cerâmicas ou de betão				
Vãos	Madeira				
Anexos:	Não				
Estacionamento:	Não				
Acessibilidades:	Não				
Logradouro:	Não				
Muros:	Não				
Estado de Conservação*:	1-Péssimo	2-Mau	3- Médio	4-Bom	5-Excelente
			X		
Processos:	OP-19/1974: lic. obras n.º 481/1974 e lic. utilização n.º 98/1977				
Intervenção:	Tipo de Intervenção: Intervenção ligeira Estimativa Global: €				

* Não substitui a possível vistoria técnica a solicitar, aquando das ações de reabilitação, para efeitos de benefícios fiscais.



FICHA DE CARATERIZAÇÃO ORU

Identificação do Imóvel	Código de identificação na ORU	949			
Matriz:					
Localização:	Rua dos Prazeres, n.º 4				
	 <p>Legenda: Planta de localização do imóvel na ORU-s/escala</p>				
Proprietário (s):	Quintino António Gomes				
Data de Construção:	1919 a 1945				
Área do terreno:	S/i				
Área coberta:	46,22m ²				
Área descoberta:	S/i				
N.º de Pisos Total	3				
Abaixo da cota de soleira	0				
Acima da cota de soleira	3				
Utilização:	Habitação				
N.º de fogos:	1				
Revestimento exterior:					
Tipo	Reboco tradicional ou marmorite Paredes de alvenaria, com placa				
Cor	Branco e azul				
Cobertura	Inclinada – revestida a telhas cerâmicas ou de betão				
Vãos	Madeira				
Anexos:	Não				
Estacionamento:	Não (Garagem)				
Acessibilidades:	Não				
Logradouro:	Sim				
Muros:	Não				
	 <p>Legenda: Fotografia do Imóvel</p>				
Estado de Conservação*:	1-Péssimo	2-Mau	3- Médio	4-Bom	5-Excelente
			X		
Processos:	OP-182/1990: lic. obras n.º 2376/1990 e lic. utilização n.º 660/1992 OP-365/1981: lic. obras n.º 1407/1981 e lic. utilização n.º 330/1983				
Intervenção:	Tipo de Intervenção: Intervenção ligeira Estimativa Global: €				

* Não substitui a possível vistoria técnica a solicitar, aquando das ações de reabilitação, para efeitos de benefícios fiscais.



FICHA DE CARATERIZAÇÃO ORU

Identificação do Imóvel	Código de identificação na ORU	950			
Matriz:					
Localização:	Rua dos Prazeres, n.º 6				
					
Legenda: Planta de localização do imóvel na ORU-s/escala					
Proprietário (s):	S/i				
Data de Construção:	1919 a 1945				
Área do terreno:	S/i				
Área coberta:	81,10m ²				
Área descoberta:	S/i				
N.º de Pisos Total	2				
Abaixo da cota de soleira	0				
Acima da cota de soleira	2				
Utilização:	Habitação				
N.º de fogos:	2				
Revestimento exterior:					
Tipo	Reboco tradicional ou marmorite Paredes de alvenaria, com placa				
Cor	Bege				
Cobertura	Inclinada – revestida a telhas cerâmicas ou de betão				
Vãos	Madeira				
Anexos:	Não				
Estacionamento:	Não				
Acessibilidades:	Não				
Logradouro:	Não				
Muros:	Não				
					
Legenda: Fotografia do Imóvel					
Estado de Conservação*:	1-Péssimo	2-Mau	3- Médio	4-Bom	5-Excelente
		X			
Processos:	S/i				
Intervenção:	Tipo de Intervenção: Intervenção média Estimativa Global: €				

* Não substitui a possível vistoria técnica a solicitar, aquando das ações de reabilitação, para efeitos de benefícios fiscais.



FICHA DE CARATERIZAÇÃO ORU

Identificação do Imóvel	Código de identificação na ORU	951			
Matriz:					
Localização:	Rua dos Prazeres, n.º 8				
	 <p>Legenda: Planta de localização do imóvel na ORU-s/escala</p>				
Proprietário (s):	S/i				
Data de Construção:	1919 a 1945				
Área do terreno:	S/i				
Área coberta:	108,84m ²				
Área descoberta:	S/i				
N.º de Pisos Total	2				
Abaixo da cota de soleira	0				
Acima da cota de soleira	2				
Utilização:	Habitação				
N.º de fogos:	2				
Revestimento exterior:					
Tipo	Reboco tradicional ou marmorite. Paredes de alvenaria, com placa				
Cor	Bege				
Cobertura	Inclinada – revestida a telhas cerâmicas ou de betão				
Vãos	Alumínio e madeira				
Anexos:	Sim				
Estacionamento:	Não				
Acessibilidades:	Não				
Logradouro:	Sim				
Muros:	Não				
	 <p>Legenda: Fotografia do Imóvel</p>				
Estado de Conservação*:	1-Péssimo	2-Mau	3- Médio	4-Bom	5-Excelente
Processos:	S/i				
Intervenção:	Tipo de Intervenção: Intervenção ligeira Estimativa Global: €				

* Não substitui a possível vistoria técnica a solicitar, aquando das ações de reabilitação, para efeitos de benefícios fiscais.



FICHA DE CARATERIZAÇÃO ORU

Identificação do Imóvel	Código de identificação na ORU	952			
Matriz:					
Localização:	Rua dos Prazeres, n.º 10				
					
	Legenda: Planta de localização do imóvel na ORU-s/escala				
Proprietário (s):	Maria da Natividade Reis da Mata Gaspar				
Data de Construção:	1971 a 1980				
Área do terreno:	S/i				
Área coberta:	106,71m ²				
Área descoberta:	S/i				
N.º de Pisos Total	3				
Abaixo da cota de soleira	0				
Acima da cota de soleira	3				
Utilização:	Habitação				
N.º de fogos:	1				
Revestimento exterior:					
Tipo	Reboco tradicional ou marmorite Betão armado				
Cor	Branco e azul				
Cobertura	Inclinada – revestida a telhas cerâmicas ou de betão				
Vãos	Alumínio e madeira				
Anexos:	Não				
Estacionamento:	Não				
Acessibilidades:	Não				
Logradouro:	Sim				
Muros:	Não				
					
	Legenda: Fotografia do Imóvel				
Estado de Conservação*:	1-Péssimo	2-Mau	3- Médio	4-Bom	5-Excelente
			X		
Processos:	OP-163/1993: lic. obras n.º 1284/2002 e lic. utilização n.º 40/2004				
Intervenção:	Tipo de Intervenção: Intervenção ligeira Estimativa Global: €				



* Não substitui a possível vistoria técnica a solicitar, aquando das ações de reabilitação, para efeitos de benefícios fiscais.

FICHA DE CARATERIZAÇÃO ORU

Identificação do Imóvel	Código de identificação na ORU	953			
Matriz:					
Localização:	Rua das Eiras				
	 <p>Legenda: Planta de localização do imóvel na ORU-s/escala</p>				
Proprietário (s):	S/i				
Data de Construção:	S/i				
Área do terreno:	S/i				
Área coberta:	1.144,31 m ²				
Área descoberta:	S/i				
N.º de Pisos Total	2				
Abaixo da cota de soleira	0				
Acima da cota de soleira	2				
Utilização:	Ação social				
N.º de fogos:	0				
Revestimento exterior:	 <p>Legenda: Fotografia do Imóvel</p>				
Tipo	Reboco tradicional ou marmorite				
Cor	Branco				
Cobertura	Inclinada – revestida a telhas cerâmicas ou de betão				
Vãos	Alumínio				
Anexos:	Sim				
Estacionamento:	Não				
Acessibilidades:	Sim				
Logradouro:	Sim				
Muros:	Sim				
Estado de Conservação*:	1-Péssimo	2-Mau	3- Médio	4-Bom	5-Excelente
				X	
Processos:	S/i				
Intervenção:	Sem necessidade de intervenção				


* Não substitui a possível vistoria técnica a solicitar, aquando das ações de reabilitação, para efeitos de benefícios fiscais.

FICHA DE CARATERIZAÇÃO ORU

Identificação do Imóvel	Código de identificação na ORU	954			
Matriz:					
Localização:	Travessa da Assunção, n.º 7A				
					
	Legenda: Planta de localização do imóvel na ORU-s/escala				
Proprietário (s):	S/i				
Data de Construção:	1946 a 1960				
Área do terreno:	S/i				
Área coberta:	44,42m ²				
Área descoberta:	S/i				
N.º de Pisos Total	1				
Abaixo da cota de soleira	0				
Acima da cota de soleira	1				
Utilização:	Habitação				
N.º de fogos:	0				
Revestimento exterior:					
	Legenda: Fotografia do Imóvel				
Tipo	Reboco tradicional ou marmorite. Paredes de alvenaria, com placa				
Cor	Branco e azul				
Cobertura	Inclinada – revestida a telhas cerâmicas ou de betão				
Vãos	S/i				
Anexos:	Não				
Estacionamento:	Não				
Acessibilidades:	Não				
Logradouro:	Não				
Muros:	Não				
Estado de Conservação*:	1-Péssimo	2-Mau	3- Médio	4-Bom	5-Excelente
		X			
Processos:	S/i				
Intervenção:	Tipo de Intervenção: Intervenção média Estimativa Global: €				

* Não substitui a possível vistoria técnica a solicitar, aquando das ações de reabilitação, para efeitos de benefícios fiscais.

FICHA DE CARATERIZAÇÃO ORU

Identificação do Imóvel	Código de identificação na ORU	955			
Matriz:					
Localização:	Rua dos Prazeres, n.º 16				
	 <p>Legenda: Planta de localização do imóvel na ORU-s/escala</p>				
Proprietário (s):	S/i				
Data de Construção:	1961 a 1971				
Área do terreno:	S/i				
Área coberta:	38,56m ²				
Área descoberta:	S/i				
N.º de Pisos Total	2				
Abaixo da cota de soleira	0				
Acima da cota de soleira	2				
Utilização:	Habitação				
N.º de fogos:	1				
Revestimento exterior:					
Tipo	Reboco tradicional ou marmorite Betão armado				
Cor	Branco e azul				
Cobertura	Inclinada – revestida a telhas cerâmicas ou de betão				
Vãos	Alumínio				
Anexos:	Não				
Estacionamento:	Não				
Acessibilidades:	Não				
Logradouro:	Não				
Muros:	Não				
	 <p>Legenda: Fotografia do Imóvel</p>				
Estado de Conservação*:	1-Péssimo	2-Mau	3- Médio	4-Bom	5-Excelente
			X		
Processos:	S/i				
Intervenção:	Tipo de Intervenção: Intervenção ligeira Estimativa Global: €				

* Não substitui a possível vistoria técnica a solicitar, aquando das ações de reabilitação, para efeitos de benefícios fiscais.




FICHA DE CARATERIZAÇÃO ORU

Identificação do Imóvel	Código de identificação na ORU	956			
Matriz:					
Localização:	Rua dos Prazeres, n.º 18				
	 <p>Legenda: Planta de localização do imóvel na ORU-s/escala</p>				
Proprietário (s):	S/i				
Data de Construção:	1946 a 1960				
Área do terreno:	S/i				
Área coberta:	37,78m ²				
Área descoberta:	S/i				
N.º de Pisos Total	2				
Abaixo da cota de soleira	0				
Acima da cota de soleira	2				
Utilização:	Habitação				
N.º de fogos:	1				
Revestimento exterior:					
Tipo	Reboco tradicional ou marmorite Paredes de alvenaria, com placa				
Cor	Branco e azul				
Cobertura	Inclinada – revestida a telhas cerâmicas ou de betão				
Vãos	Alumínio				
Anexos:	Não				
Estacionamento:	Não				
Acessibilidades:	Não				
Logradouro:	Não				
Muros:	Não				
	 <p>Legenda: Fotografia do Imóvel</p>				
Estado de Conservação*:	1-Péssimo	2-Mau	3- Médio	4-Bom	5-Excelente
				X	
Processos:	S/i				
Intervenção:	Sem necessidade de intervenção				

* Não substitui a possível vistoria técnica a solicitar, aquando das ações de reabilitação, para efeitos de benefícios fiscais.

FICHA DE CARATERIZAÇÃO ORU

Identificação do Imóvel	Código de identificação na ORU	957			
Matriz:					
Localização:	Rua dos Prazeres, n.º 20				
 <p>Legenda: Planta de localização do imóvel na ORU-s/escala</p>					
Proprietário (s):	S/i				
Data de Construção:	1961 a 1970				
Área do terreno:	S/i				
Área coberta:	62,66m ²				
Área descoberta:	S/i				
N.º de Pisos Total	2				
Abaixo da cota de soleira	0				
Acima da cota de soleira	2				
Utilização:	Habitação				
N.º de fogos:	1				
Revestimento exterior:					
Tipo	Reboco tradicional ou marmorite Betão armado				
Cor	Amarelo				
Cobertura	Inclinada – revestida a telhas cerâmicas ou de betão				
Vãos	Madeira				
Anexos:	Não				
Estacionamento:	Não				
Acessibilidades:	Não				
Logradouro:	Não				
Muros:	Não				
 <p>Legenda: Fotografia do Imóvel</p>					
Estado de Conservação*:	1-Péssimo	2-Mau	3- Médio	4-Bom	5-Excelente
			X		
Processos:	S/i				
Intervenção:	Tipo de Intervenção: Intervenção ligeira Estimativa Global: €				

* Não substitui a possível vistoria técnica a solicitar, aquando das ações de reabilitação, para efeitos de benefícios fiscais.

FICHA DE CARATERIZAÇÃO ORU

Identificação do Imóvel	Código de identificação na ORU	958			
Matriz:					
Localização:	Rua dos Prazeres, n.º 22/ 24				
	 <p>Legenda: Planta de localização do imóvel na ORU-s/escala</p>				
Proprietário (s):	S/i				
Data de Construção:	1961 a 1970				
Área do terreno:	S/i				
Área coberta:	37,89m ²				
Área descoberta:	S/i				
N.º de Pisos Total	2				
Abaixo da cota de soleira	0				
Acima da cota de soleira	2				
Utilização:	Habitação				
N.º de fogos:	1				
Revestimento exterior:					
Tipo	Reboco tradicional ou marmorite Betão armado				
Cor	Branco				
Cobertura	Inclinada – revestida a telhas cerâmicas ou de betão				
Vãos	Alumínio				
Anexos:	Não				
Estacionamento:	Não				
Acessibilidades:	Não				
Logradouro:	Não				
Muros:	Não				
	 <p>Legenda: Fotografia do Imóvel</p>				
Estado de Conservação*:	1-Péssimo	2-Mau	3- Médio	4-Bom	5-Excelente
				X	
Processos:	S/i				
Intervenção:	Sem necessidade de intervenção				



* Não substitui a possível vistoria técnica a solicitar, aquando das ações de reabilitação, para efeitos de benefícios fiscais.

FICHA DE CARATERIZAÇÃO ORU

Identificação do Imóvel	Código de identificação na ORU	959			
Matriz:					
Localização:	Rua dos Prazeres, n.º 26				
 <p>Legenda: Planta de localização do imóvel na ORU-s/escala</p>					
Proprietário (s):	S/i				
Data de Construção:	1946 a 1960				
Área do terreno:	S/i				
Área coberta:	85,60m ²				
Área descoberta:	S/i				
N.º de Pisos Total	2				
Abaixo da cota de soleira	0				
Acima da cota de soleira	2				
Utilização:	Habitação				
N.º de fogos:	1				
Revestimento exterior:					
Tipo	Reboco tradicional ou marmorite Betão armado				
Cor	Branco e azul				
Cobertura	Inclinada – revestida a telhas cerâmicas ou de betão				
Vãos	Madeira				
Anexos:	Não				
Estacionamento:	Não				
Acessibilidades:	Não				
Logradouro:	Sim				
Muros:	Sim				
 <p>Legenda: Fotografia do Imóvel</p>					
Estado de Conservação*:	1-Péssimo	2-Mau	3- Médio	4-Bom	5-Excelente
			X		
Processos:	S/i				
Intervenção:	Tipo de Intervenção: Intervenção ligeira Estimativa Global: €				

* Não substitui a possível vistoria técnica a solicitar, aquando das ações de reabilitação, para efeitos de benefícios fiscais.

FICHA DE CARATERIZAÇÃO ORU

Identificação do Imóvel	Código de identificação na ORU	960			
Matriz:					
Localização:	Rua dos Prazeres				
					
	Legenda: Planta de localização do imóvel na ORU-s/escala				
Proprietário (s):	S/i				
Data de Construção:	1961 a 1970				
Área do terreno:	S/i				
Área coberta:	53,33m ²				
Área descoberta:	S/i				
N.º de Pisos Total	2				
Abaixo da cota de soleira	0				
Acima da cota de soleira	2				
Utilização:	Habitação				
N.º de fogos:	1				
Revestimento exterior:					
Tipo	Reboco tradicional ou marmorite Betão armado				
Cor	Branco				
Cobertura	Inclinada – revestida a telhas cerâmicas ou de betão				
Vãos	Madeira				
Anexos:	Não				
Estacionamento:	Não				
Acessibilidades:	Não				
Logradouro:	Não				
Muros:	Não				
					
	Legenda: Fotografia do Imóvel				
Estado de Conservação*:	1-Péssimo	2-Mau	3- Médio	4-Bom	5-Excelente
		X			
Processos:	S/i				
Intervenção:	Tipo de Intervenção: Intervenção média Estimativa Global: €				

* Não substitui a possível vistoria técnica a solicitar, aquando das ações de reabilitação, para efeitos de benefícios fiscais.





FICHA DE CARATERIZAÇÃO ORU

Identificação do Imóvel	Código de identificação na ORU	961			
Matriz:					
Localização:	Rua da Assunção, n.º 13A				
	 <p>Legenda: Planta de localização do imóvel na ORU-s/escala</p>				
Proprietário (s):	S/i				
Data de Construção:	1946 a 1960				
Área do terreno:	S/i				
Área coberta:	47,13m ²				
Área descoberta:	S/i				
N.º de Pisos Total	2				
Abaixo da cota de soleira	0				
Acima da cota de soleira	2				
Utilização:	Habitação				
N.º de fogos:	1				
Revestimento exterior:	 <p>Legenda: Fotografia do Imóvel</p>				
Tipo	Reboco tradicional ou marmorite. Betão armado				
Cor	Branco				
Cobertura	Inclinada – revestida a telhas cerâmicas ou de betão				
Vãos	Alumínio e madeira				
Anexos:	Não				
Estacionamento:	Não				
Acessibilidades:	Não				
Logradouro:	Não				
Muros:	Não				
Estado de Conservação*:	1-Péssimo	2-Mau	3- Médio	4-Bom	5-Excelente
			X		
Processos:	S/i				
Intervenção:	Tipo de Intervenção: Intervenção ligeira Estimativa Global: €				

* Não substitui a possível vistoria técnica a solicitar, aquando das ações de reabilitação, para efeitos de benefícios fiscais.

FICHA DE CARATERIZAÇÃO ORU

Identificação do Imóvel	Código de identificação na ORU	962			
Matriz:					
Localização:	Rua da Assunção, n.º 9				
	 <p>Legenda: Planta de localização do imóvel na ORU-s/escala</p>				
Proprietário (s):	S/i				
Data de Construção:	1946 a 1960				
Área do terreno:	S/i				
Área coberta:	40,28m ²				
Área descoberta:	S/i				
N.º de Pisos Total	2				
Abaixo da cota de soleira	0				
Acima da cota de soleira	2				
Utilização:	Habitação				
N.º de fogos:	1				
Revestimento exterior:					
Tipo	Reboco tradicional ou marmorite Paredes de alvenaria, com placa				
Cor	Branco e amarelo				
Cobertura	Inclinada – revestida a telhas cerâmicas ou de betão				
Vãos	Alumínio				
Anexos:	Não				
Estacionamento:	Não				
Acessibilidades:	Não				
Logradouro:	Não				
Muros:	Não				
	 <p>Legenda: Fotografia do Imóvel</p>				
Estado de Conservação*:	1-Péssimo	2-Mau	3- Médio	4-Bom	5-Excelente
Processos:	S/i				
Intervenção:	Sem necessidade intervenção				

* Não substitui a possível vistoria técnica a solicitar, aquando das ações de reabilitação, para efeitos de benefícios fiscais.

FICHA DE CARATERIZAÇÃO ORU

307

Identificação do Imóvel	Código de identificação na ORU	963			
Matriz:					
Localização:	Rua dos Prazeres, n.º 7				
	 <p>Legenda: Planta de localização do imóvel na ORU-s/escala</p>				
Proprietário (s):	S/i				
Data de Construção:	1946 a 1960				
Área do terreno:	S/i				
Área coberta:	41,77m ²				
Área descoberta:	S/i				
N.º de Pisos Total	1				
Abaixo da cota de soleira	0				
Acima da cota de soleira	1				
Utilização:	Habitação				
N.º de fogos:	1				
Revestimento exterior:					
Tipo	Reboco tradicional ou marmorite				
Cor	Paredes de alvenaria, com placa				
Cobertura	Branco e azul				
Vãos	Inclinada – revestida a telhas cerâmicas ou de betão				
Anexos:	Alumínio				
Estacionamento:	Não				
Acessibilidades:	Não				
Logradouro:	Não				
Muros:	Não				
	 <p>Legenda: Fotografia do Imóvel</p>				
Estado de Conservação*:	1-Péssimo	2-Mau	3- Médio	4-Bom	5-Excelente
Processos:	X				
Intervenção:	S/i				
	Sem necessidade de intervenção				

* Não substitui a possível vistoria técnica a solicitar, aquando das ações de reabilitação, para efeitos de benefícios fiscais.



FICHA DE CARATERIZAÇÃO ORU

Identificação do Imóvel	Código de identificação na ORU	964			
Matriz:					
Localização:	Rua da Assunção, n.º 3				
	 <p>Legenda: Planta de localização do imóvel na ORU / Google</p>				
Proprietário (s):	S/i				
Data de Construção:	1961 a 1970				
Área do terreno:	S/i				
Área coberta:	59,36m ²				
Área descoberta:	S/i				
N.º de Pisos Total	2				
Abaixo da cota de soleira	0				
Acima da cota de soleira	2				
Utilização:	Habitação				
N.º de fogos:	1				
Revestimento exterior:					
Tipo	Reboco tradicional ou marmorite. Betão armado				
Cor	Branco e azul				
Cobertura	Inclinada – revestida a telhas cerâmicas ou de betão				
Vãos	Madeira				
Anexos:	Não				
Estacionamento:	Não				
Acessibilidades:	Não				
Logradouro:	Não				
Muros:	Não				
Estado de Conservação*:	1-Péssimo	2-Mau	3- Médio	4-Bom	5-Excelente
			X		
Processos:	S/i				
Intervenção:	Tipo de Intervenção: Intervenção ligeira Estimativa Global:				



Legenda: Fotografia do Imóvel

* Não substitui a possível vistoria técnica a solicitar, aquando das ações de reabilitação, para efeitos de benefícios fiscais.

FICHA DE CARATERIZAÇÃO ORU

Identificação do Imóvel	Código de identificação na ORU	965			
Matriz:					
Localização:	Rua da Assunção				
	 <p>Legenda: Planta de localização do imóvel na ORU-s/escala</p>				
Proprietário (s):	S/i				
Data de Construção:	1961 a 1970				
Área do terreno:	S/i				
Área coberta:	65,01m ²				
Área descoberta:	S/i				
N.º de Pisos Total	2				
Abaixo da cota de soleira	0				
Acima da cota de soleira	2				
Utilização:	Habitação				
N.º de fogos:	1				
Revestimento exterior:	 <p>Legenda: Fotografia do Imóvel</p>				
Tipo	Reboco tradicional ou marmorite. Betão armado				
Cor	Branco				
Cobertura	Inclinada – revestida a telhas cerâmicas ou de betão				
Vãos	Madeira				
Anexos:	Não				
Estacionamento:	Não				
Acessibilidades:	Não				
Logradouro:	Não				
Muros:	Não				
Estado de Conservação*:	1-Péssimo	2-Mau	3- Médio	4-Bom	5-Excelente
			X		
Processos:	S/i				
Intervenção:	Tipo de Intervenção: Intervenção ligeira Estimativa Global: €				

* Não substitui a possível vistoria técnica a solicitar, aquando das ações de reabilitação, para efeitos de benefícios fiscais.



FICHA DE CARATERIZAÇÃO ORU

Identificação do Imóvel	Código de identificação na ORU	966			
Matriz:					
Localização:	Travessa da Assunção, n.º 7				
	 <p>Legenda: Planta de localização do imóvel na ORU-s/escala</p>				
Proprietário (s):	S/i				
Data de Construção:	1961 a 1970				
Área do terreno:	S/i				
Área coberta:	28,59m ²				
Área descoberta:	S/i				
N.º de Pisos Total	1				
Abaixo da cota de soleira	0				
Acima da cota de soleira	1				
Utilização:	Habitação				
N.º de fogos:	1				
Revestimento exterior:	 <p>Legenda: Fotografia do Imóvel</p>				
Tipo	Reboco tradicional ou marmorite. Betão armado				
Cor	Branco e azul				
Cobertura	Inclinada – revestida a telhas cerâmicas ou de betão				
Vãos	Alumínio				
Anexos:	Não				
Estacionamento:	Não				
Acessibilidades:	Não				
Logradouro:	Sim				
Muros:	Sim				
Estado de Conservação*:	1-Péssimo	2-Mau	3- Médio	4-Bom	5-Excelente
			X		
Processos:	S/i				
Intervenção:	Tipo de Intervenção: Intervenção ligeira Estimativa Global: €				

* Não substitui a possível vistoria técnica a solicitar, aquando das ações de reabilitação, para efeitos de benefícios fiscais.





FICHA DE CARATERIZAÇÃO ORU

Identificação do Imóvel	Código de identificação na ORU	967			
Matriz:					
Localização:	Rua das Eiras, n.º 15				
					
	Legenda: Planta de localização do imóvel na ORU-s/escala				
Proprietário (s):	S/i				
Data de Construção:	1961 a 1970				
Área do terreno:	S/i				
Área coberta:	59,99m ²				
Área descoberta:	S/i				
N.º de Pisos Total	3				
Abaixo da cota de soleira	0				
Acima da cota de soleira	3				
Utilização:	Habitação				
N.º de fogos:	1				
Revestimento exterior:					
Tipo	Reboco tradicional ou marmorite Betão armado				
Cor	Rosa				
Cobertura	Inclinada – revestida a telhas cerâmicas ou de betão				
Vãos	Alumínio				
Anexos:	Não				
Estacionamento:	Não				
Acessibilidades:	Não				
Logradouro:	Não				
Muros:	Não				
					
	Legenda: Fotografia do Imóvel				
Estado de Conservação*:	1-Péssimo	2-Mau	3- Médio	4-Bom	5-Excelente
Processos:	S/i				
Intervenção:	Sem necessidade de intervenção				

* Não substitui a possível vistoria técnica a solicitar, aquando das ações de reabilitação, para efeitos de benefícios fiscais.

FICHA DE CARATERIZAÇÃO ORU

Identificação do Imóvel	Código de identificação na ORU	968			
Matriz:					
Localização:	Rua das Eiras, 10				
					
	Legenda: Planta de localização do imóvel na ORU-s/escala				
Proprietário (s):	S/i				
Data de Construção:	1946 a 1960				
Área do terreno:	S/i				
Área coberta:	71,24m ²				
Área descoberta:	S/i				
N.º de Pisos Total	2				
Abaixo da cota de soleira	0				
Acima da cota de soleira	2				
Utilização:	Habitação				
N.º de fogos:	1				
Revestimento exterior:					
	Legenda: Fotografia do Imóvel				
Tipo	Reboco tradicional ou marmorite. Betão armado				
Cor	Branco e azul				
Cobertura	Inclinada – revestida a telhas cerâmicas ou de betão				
Vãos	Alumínio				
Anexos:	Não				
Estacionamento:	Não				
Acessibilidades:	Não				
Logradouro:	Sim				
Muros:	Sim				
Estado de Conservação*:	1-Péssimo	2-Mau	3- Médio	4-Bom	5-Excelente
		X			
Processos:	S/i				
Intervenção:	Tipo de Intervenção: Intervenção média Estimativa Global: €				



FICHA DE CARATERIZAÇÃO ORU

Identificação do Imóvel	Código de identificação na ORU	969			
Matriz:					
Localização:	Travessa do Cotovelo, nº 10				
					
	Legenda: Planta de localização do imóvel na ORU-s/escala				
Proprietário (s):	S/i				
Data de Construção:	1946 a 1960				
Área do terreno:	S/i				
Área coberta:	37,58m ²				
Área descoberta:	S/i				
N.º de Pisos Total	2				
Abaixo da cota de soleira	0				
Acima da cota de soleira	2				
Utilização:	Habitação				
N.º de fogos:	1				
Revestimento exterior:					
	Legenda: Fotografia do Imóvel				
Tipo	Reboco tradicional ou marmorite. Betão armado				
Cor	Branco e azul				
Cobertura	Inclinada – revestida a telhas cerâmicas ou de betão				
Vãos	Alumínio e madeira				
Anexos:	Não				
Estacionamento:	Não				
Acessibilidades:	Não				
Logradouro:	Não				
Muros:	Não				
Estado de Conservação*:	1-Péssimo	2-Mau	3- Médio	4-Bom	5-Excelente
			X		
Processos:	S/i				
Intervenção:	Tipo de Intervenção: Intervenção ligeira Estimativa Global: €				



FICHA DE CARATERIZAÇÃO ORU

Identificação do Imóvel	Código de identificação na ORU	970			
Matriz:					
Localização:	Travessa do Cotovelo, n.º 12				
					
	Legenda: Planta de localização do imóvel na ORU-s/escala				
Proprietário (s):	António Luís Miranda				
Data de Construção:	1946 a 1960				
Área do terreno:	S/i				
Área coberta:	37,59m ²				
Área descoberta:	S/i				
N.º de Pisos Total	2				
Abaixo da cota de soleira	0				
Acima da cota de soleira	2				
Utilização:	Habitação				
N.º de fogos:	1				
Revestimento exterior:					
	Legenda: Fotografia do Imóvel				
Tipo	Reboco tradicional ou marmorite. Betão armado				
Cor	Branco e azul				
Cobertura	Inclinada – revestida a telhas cerâmicas ou de betão				
Vãos	Madeira				
Anexos:	Não				
Estacionamento:	Não				
Acessibilidades:	Não				
Logradouro:	Não				
Muros:	Não				
Estado de	1-Péssimo	2-Mau	3- Médio	4-Bom	5-Excelente
Conservação*:		X			
Processos:	OP-2517/1965: lic. obras n.º 496/1965 e lic. utilização n.º 13/1966				
Intervenção:	Tipo de Intervenção: Intervenção ligeira Estimativa Global: €				

* Não substitui a possível vistoria técnica a solicitar, aquando das ações de reabilitação, para efeitos de benefícios fiscais.





FICHA DE CARATERIZAÇÃO ORU

Identificação do Imóvel	Código de identificação na ORU	971			
Matriz:					
Localização:	Travessa do Cotovelo, n.º 1				
 <p>Legenda: Planta de localização do imóvel na ORU-s/escala</p>					
Proprietário (s):	Francisco Martins				
Data de Construção:	1946 a 1960				
Área do terreno:	S/i				
Área coberta:	46,97 m ²				
Área descoberta:	S/i				
N.º de Pisos Total	2				
Abaixo da cota de soleira	0				
Acima da cota de soleira	2				
Utilização:	Habitação				
N.º de fogos:					
Revestimento exterior:					
Tipo	Reboco tradicional ou marmorite Betão armado				
Cor	Branco e azul				
Cobertura	Inclinada – revestida a telhas cerâmicas ou de betão				
Vãos	Madeira				
Anexos:	Não				
Estacionamento:	Não				
Acessibilidades:	Não				
Logradouro:	Não				
Muros:	Não				
 <p>Legenda: Fotografia do Imóvel</p>					
Estado de Conservação*:	1-Péssimo	2-Mau	3- Médio	4-Bom	5-Excelente
		X			
Processos:	OP-3375/1966: lic. obras n.º 314/1967 e lic. utilização n.º 108/1967				
Intervenção:	Tipo de Intervenção: Intervenção média Estimativa Global: €				

* Não substitui a possível vistoria técnica a solicitar, aquando das ações de reabilitação, para efeitos de benefícios fiscais.



FICHA DE CARATERIZAÇÃO ORU

Identificação do Imóvel	Código de identificação na ORU	972			
Matriz:					
Localização:	Rua das Eiras, n.º 21				
	 <p>Legenda: Planta de localização do imóvel na ORU-s/escala</p>				
Proprietário (s):	S/i				
Data de Construção:	1971 a 1980				
Área do terreno:	S/i				
Área coberta:	65,57m ²				
Área descoberta:	S/i				
N.º de Pisos Total	2				
Abaixo da cota de soleira	0				
Acima da cota de soleira	2				
Utilização:	Habitação				
N.º de fogos:	2				
Revestimento exterior:	 <p>Legenda: Fotografia do Imóvel</p>				
Tipo	Reboco tradicional ou marmorite. Paredes de alvenaria, com placa				
Cor	Bege				
Cobertura	Inclinada – revestida a telhas cerâmicas ou de betão				
Vãos	Madeira				
Anexos:	Não				
Estacionamento:	Não				
Acessibilidades:	Não				
Logradouro:	Não				
Muros:	Não				
Estado de Conservação*:	1-Péssimo	2-Mau	3- Médio	4-Bom	5-Excelente
		X			
Processos:	S/i				
Intervenção:	Tipo de Intervenção: Intervenção médio Estimativa Global: €				

* Não substitui a possível vistoria técnica a solicitar, aquando das ações de reabilitação, para efeitos de benefícios fiscais.



FICHA DE CARATERIZAÇÃO ORU

Identificação do Imóvel	Código de identificação na ORU	973			
Matriz:					
Localização:	Rua das Eiras, n.º 19				
	 <p>Legenda: Planta de localização do imóvel na ORU-s/escala</p>				
Proprietário (s):	S/i				
Data de Construção:	1946 a 1960				
Área do terreno:	S/i				
Área coberta:	42,23m ²				
Área descoberta:	S/i				
N.º de Pisos Total	2				
Abaixo da cota de soleira	0				
Acima da cota de soleira	2				
Utilização:	Habitação				
N.º de fogos:	1				
Revestimento exterior:					
Tipo	Reboco tradicional ou marmorite Betão armado				
Cor	Branco				
Cobertura	Inclinada – revestida a telhas cerâmicas ou de betão				
Vãos	Madeira				
Anexos:	Não				
Estacionamento:	Não				
Acessibilidades:	Não				
Logradouro:	Não				
Muros:	Não				
	 <p>Legenda: Fotografia do Imóvel</p>				
Estado de Conservação*:	1-Péssimo	2-Mau	3- Médio	4-Bom	5-Excelente
			X		
Processos:	S/i				
Intervenção:	Tipo de Intervenção: Intervenção ligeira Estimativa Global: €				

* Não substitui a possível vistoria técnica a solicitar, aquando das ações de reabilitação, para efeitos de benefícios fiscais.



FICHA DE CARATERIZAÇÃO ORU

Identificação do Imóvel	Código de identificação na ORU	974			
Matriz:					
Localização:	Rua da Assunção				
 <p>Legenda: Planta de localização do imóvel na ORU-s/escala</p>					
Proprietário (s):	S/i				
Data de Construção:	S/i				
Área do terreno:	S/i				
Área coberta:	36,13m ²				
Área descoberta:	S/i				
N.º de Pisos Total	2				
Abaixo da cota de soleira	0				
Acima da cota de soleira	2				
Utilização:	Habitação				
N.º de fogos:	1				
 <p>Legenda: Fotografia do Imóvel</p>					
Revestimento exterior:					
Tipo	Reboco tradicional ou marmorite				
Cor	Branco e amarelo				
Cobertura	Inclinada – revestida a telhas cerâmicas ou de betão				
Vãos	Alumínio				
Anexos:	Não				
Estacionamento:	Não				
Acessibilidades:	Não				
Logradouro:	Não				
Muros:	Não				
Estado de Conservação*:	1-Péssimo	2-Mau	3- Médio	4-Bom	5-Excelente
				X	
Processos:	S/i				
Intervenção:	Sem necessidade de intervenção				

* Não substitui a possível vistoria técnica a solicitar, aquando das ações de reabilitação, para efeitos de benefícios fiscais.



FICHA DE CARATERIZAÇÃO ORU

Identificação do Imóvel	Código de identificação na ORU	975 314			
Matriz:					
Localização:	Rua das Eiras, n.º 13				
 <p>Legenda: Planta de localização do imóvel na ORU-s/escala</p>					
Proprietário (s):	S/i				
Data de Construção:	1961 a 1970				
Área do terreno:	S/i				
Área coberta:	77,59m ²				
Área descoberta:	S/i				
N.º de Pisos Total	3				
Abaixo da cota de soleira	0				
Acima da cota de soleira	3				
Utilização:	Habitação				
N.º de fogos:	1				
Revestimento exterior:					
Tipo	Reboco tradicional ou marmorite Betão armado				
Cor	Branco				
Cobertura	Inclinada – revestida a telhas cerâmicas ou de betão				
Vãos	Madeira				
Anexos:	Não				
Estacionamento:	Não				
Acessibilidades:	Não				
Logradouro:	Não				
Muros:	Não				
 <p>Legenda: Fotografia do Imóvel</p>					
Estado de Conservação*:	1-Péssimo	2-Mau	3- Médio	4-Bom	5-Excelente
			X		
Processos:	S/i				
Intervenção:	Tipo de Intervenção: Intervenção ligeira Estimativa Global: €				

* Não substitui a possível vistoria técnica a solicitar, aquando das ações de reabilitação, para efeitos de benefícios fiscais.



FICHA DE CARATERIZAÇÃO ORU

Identificação do Imóvel	Código de identificação na ORU	976			
Matriz:					
Localização:	Rua das Eiras, n.º 11				
					
	Legenda: Planta de localização do imóvel na ORU-s/escala				
Proprietário (s):	António Manuel Reis da Mata				
Data de Construção:	S/i				
Área do terreno:	S/i				
Área coberta:	109,00m ²				
Área descoberta:	S/i				
N.º de Pisos Total	3				
Abaixo da cota de soleira	0				
Acima da cota de soleira	3				
Utilização:	Habitação				
N.º de fogos:	1				
Revestimento exterior:					
	Legenda: Fotografia do Imóvel				
Tipo	Reboco tradicional ou marmorite				
Cor	Branco				
Cobertura	Inclinada – revestida a telhas cerâmicas ou de betão				
Vãos	Alumínio				
Anexos:	Não				
Estacionamento:	Não (Garagem)				
Acessibilidades:	Sim				
Logradouro:	Não				
Muros:	Não				
Estado de Conservação*:	1-Péssimo	2-Mau	3- Médio	4-Bom	5-Excelente
				X	
Processos:	OP-51/2001: lic. obras n.º 1298/2001 e lic. utilização n.º 642/2002				
Intervenção:	Sem necessidade de intervenção				

* Não substitui a possível vistoria técnica a solicitar, aquando das ações de reabilitação, para efeitos de benefícios fiscais.

FICHA DE CARATERIZAÇÃO ORU

Identificação do Imóvel	Código de identificação na ORU	977			
Matriz:					
Localização:	Rua das Eiras				
	 <p>Legenda: Planta de localização do imóvel na ORU-s/escala</p>				
Proprietário (s):	S/i				
Data de Construção:	1961 a 1970				
Área do terreno:	S/i				
Área coberta:	45,84m ²				
Área descoberta:	S/i				
N.º de Pisos Total	1				
Abaixo da cota de soleira	0				
Acima da cota de soleira	1				
Utilização:	Habitação				
N.º de fogos:	1				
Revestimento exterior:	 <p>Legenda: Fotografia do Imóvel</p>				
Tipo	Reboco tradicional ou marmorite. Betão armado				
Cor	Branco e azul				
Cobertura	Inclinada – revestida a telhas cerâmicas ou de betão				
Vãos	Alumínio				
Anexos:	Não				
Estacionamento:	Sim (Garagem)				
Acessibilidades:	Não				
Logradouro:	Sim				
Muros:	Sim				
Estado de Conservação*:	1-Péssimo	2-Mau	3- Médio	4-Bom	5-Excelente
			X		
Processos:	S/i				
Intervenção:	Tipo de Intervenção: Intervenção ligeira Estimativa Global: €				

* Não substitui a possível vistoria técnica a solicitar, aquando das ações de reabilitação, para efeitos de benefícios fiscais.



FICHA DE CARATERIZAÇÃO ORU

Identificação do Imóvel	Código de identificação na ORU	978			
Matriz:					
Localização:	Rua das Eiras, n.º 5				
	 <p>Legenda: Planta de localização do imóvel na ORU-s/escala</p>				
Proprietário (s):	S/i				
Data de Construção:	1971 a 1980				
Área do terreno:	S/i				
Área coberta:	135,57m ²				
Área descoberta:	S/i				
N.º de Pisos Total	3				
Abaixo da cota de soleira	0				
Acima da cota de soleira	3				
Utilização:	Habitação				
N.º de fogos:	3				
Revestimento exterior:	 <p>Legenda: Fotografia do Imóvel</p>				
Tipo	Reboco tradicional ou marmorite. Betão armado				
Cor	Branco e azul				
Cobertura	Inclinada – revestida a telhas cerâmicas ou de betão				
Vãos	Alumínio				
Anexos:	Não				
Estacionamento:	Não				
Acessibilidades:	Não				
Logradouro:	Não				
Muros:	Não				
Estado de Conservação*:	1-Péssimo	2-Mau	3- Médio	4-Bom	5-Excelente
			X		
Processos:	S/i				
Intervenção:	Tipo de Intervenção: Intervenção ligeira Estimativa Global: €				

* Não substitui a possível vistoria técnica a solicitar, aquando das ações de reabilitação, para efeitos de benefícios fiscais.





FICHA DE CARATERIZAÇÃO ORU

Identificação do Imóvel	Código de identificação na ORU	979			
Matriz:					
Localização:	Rua das Eiras/ Rua Paroquial				
	 <p>Legenda: Planta de localização do imóvel na ORU-s/escala</p>				
Proprietário (s):	S/i				
Data de Construção:	1971 a 1980				
Área do terreno:	S/i				
Área coberta:	135,57m				
Área descoberta:	S/i				
N.º de Pisos Total	3				
Abaixo da cota de soleira	0				
Acima da cota de soleira	3				
Utilização:	Equipamento - Centro Social				
N.º de fogos:	0				
	 <p>Legenda: Fotografia do Imóvel</p>				
Revestimento exterior:					
Tipo	Reboco tradicional ou marmorite. Paredes de alvenaria, com placa				
Cor	Branco				
Cobertura	Inclinada – revestida a telhas cerâmicas ou de betão				
Vãos	Alumínio				
Anexos:	Não				
Estacionamento:	Não				
Acessibilidades:	Não				
Logradouro:	Não				
Muros:	Não				
Estado de Conservação*:	1-Péssimo	2-Mau	3- Médio	4-Bom	5-Excelente
				X	
Processos:	S/i				
Intervenção:	Tipo de Intervenção: Sem necessidade de intervenção				

* Não substitui a possível vistoria técnica a solicitar, aquando das ações de reabilitação, para efeitos de benefícios fiscais.



FICHA DE CARATERIZAÇÃO ORU

Identificação do Imóvel	Código de identificação na ORU	980			
Matriz:					
Localização:	Rua Paroquial, n.º8/ 8A				
	 <p>Legenda: Planta de localização do imóvel na ORU-s/escala</p>				
Proprietário (s):	Centro Social da Ericeira				
Data de Construção:	1946 a 1960				
Área do terreno:	S/i				
Área coberta:	261,51m ²				
Área descoberta:	S/i				
N.º de Pisos Total	4				
Abaixo da cota de soleira	0				
Acima da cota de soleira	4				
Utilização:	Equipamento - Centro Social				
N.º de fogos:	0				
Revestimento exterior:	 <p>Legenda: Fotografia do Imóvel</p>				
Tipo	Reboco tradicional ou marmorite. Paredes de alvenaria, com placa				
Cor	Branco				
Cobertura	Inclinada – revestida a telhas cerâmicas ou de betão				
Vãos	Alumínio				
Anexos:	Não				
Estacionamento:	Não				
Acessibilidades:	Não				
Logradouro:	Não				
Muros:	Não				
Estado de Conservação*:	1-Péssimo	2-Mau	3- Médio	4-Bom	5-Excelente
				X	
Processos:	OP-211/2003: lic. obras n.º 520/2003 e lic. utilização n.º 657/2005 OP-213/2010: lic. obras n.º 72/2011 e lic. utilização n.º 35/2012				
Intervenção:	Sem necessidade de Intervenção				

* Não substitui a possível vistoria técnica a solicitar, aquando das ações de reabilitação, para efeitos de benefícios fiscais.

FICHA DE CARATERIZAÇÃO ORU

317

Identificação do Imóvel	Código de identificação na ORU	981			
Matriz:					
Localização:	Rua Paroquial				
	 <p>Legenda: Planta de localização do imóvel na ORU-s/escala</p>				
Proprietário (s):	Centro Social da Ericeira				
Data de Construção:	S/i				
Área do terreno:	S/i				
Área coberta:	40,89m ²				
Área descoberta:	S/i				
N.º de Pisos Total	3				
Abaixo da cota de soleira	0				
Acima da cota de soleira	3				
Utilização:	Equipamento - Centro Social				
N.º de fogos:	0				
Revestimento exterior:	 <p>Legenda: Fotografia do Imóvel</p>				
Tipo	Reboco tradicional ou marmorite. Paredes de alvenaria, com placa				
Cor	Branco				
Cobertura	Inclinada – revestida a telhas cerâmicas ou de betão				
Vãos	Alumínio				
Anexos:	Não				
Estacionamento:	Não				
Acessibilidades:	Não				
Logradouro:	Não				
Muros:	Não				
Estado de Conservação*:	1-Péssimo	2-Mau	3- Médio	4-Bom	5-Excelente
				X	
Processos:	OP-381/2010: lic. obras n.º 76/2011 e lic. utilização n.º 254/2013				
Intervenção:	Sem necessidade de intervenção				

* Não substitui a possível vistoria técnica a solicitar, aquando das ações de reabilitação, para efeitos de benefícios fiscais.



FICHA DE CARATERIZAÇÃO ORU

Identificação do Imóvel	Código de identificação na ORU	982			
Matriz:					
Localização:	Travessa do Estrela, n.º 2				
					
	Legenda: Planta de localização do imóvel na ORU-s/escala				
Proprietário (s):	S/i				
Data de Construção:	1919 a 1945				
Área do terreno:	S/i				
Área coberta:	49,49m ²				
Área descoberta:	S/i				
N.º de Pisos Total	2				
Abaixo da cota de soleira	0				
Acima da cota de soleira	2				
Utilização:	Habitação e comércio				
N.º de fogos:	1				
Revestimento exterior:					
Tipo	Reboco tradicional ou marmorite				
Cor	Paredes de alvenaria, com placa				
Cobertura	Branco				
Vãos	Inclinada – revestida a telhas cerâmicas ou de betão				
Anexos:	Alumínio				
Estacionamento:	Não				
Acessibilidades:	Não				
Logradouro:	Não				
Muros:	Não				
					
	Legenda: Fotografia do Imóvel				
Estado de Conservação*:	1-Péssimo	2-Mau	3- Médio	4-Bom	5-Excelente
Processos:		X			
Intervenção:	S/i				
	Tipo de Intervenção: Intervenção média				
	Estimativa Global: €				

* Não substitui a possível vistoria técnica a solicitar, aquando das ações de reabilitação, para efeitos de benefícios fiscais.





FICHA DE CARATERIZAÇÃO ORU

Identificação do Imóvel	Código de identificação na ORU	983			
Matriz:					
Localização:	Travessa do Cotovelo, n.º 8				
					
	Legenda: Planta de localização do imóvel na ORU-s/escala				
Proprietário (s):	S/i				
Data de Construção:	1961 a 1970				
Área do terreno:	S/i				
Área coberta:	197058,71m ²				
Área descoberta:	S/i				
N.º de Pisos Total	3				
Abaixo da cota de soleira	0				
Acima da cota de soleira	3				
Utilização:	Habitação				
N.º de fogos:	3				
Revestimento exterior:					
	Legenda: Fotografia do Imóvel				
Tipo	Reboco tradicional ou marmorite. Betão armado				
Cor	Branco e azul				
Cobertura	Inclinada – revestida a telhas cerâmicas ou de betão				
Vãos	Alumínio				
Anexos:	Não				
Estacionamento:	Não				
Acessibilidades:	Sim				
Logradouro:	Sim				
Muros:	Sim				
Estado de Conservação*:	1-Péssimo	2-Mau	3- Médio	4-Bom	5-Excelente
				X	
Processos:	S/i				
Intervenção:	Sem necessidade de intervenção				

* Não substitui a possível vistoria técnica a solicitar, aquando das ações de reabilitação, para efeitos de benefícios fiscais.

FICHA DE CARATERIZAÇÃO ORU

Identificação do Imóvel	Código de identificação na ORU	984			
Matriz:					
Localização:	Travessa da Fontainha, n.º 12				
 <p>Legenda: Planta de localização do imóvel na ORU-s/escala</p>					
Proprietário (s):	Hélder Ferreira Baptista Viegas				
Data de Construção:	1961 a 1970				
Área do terreno:	S/i				
Área coberta:	74,37m ²				
Área descoberta:	S/i				
N.º de Pisos Total	3				
Abaixo da cota de soleira	0				
Acima da cota de soleira	3				
Utilização:	Habitação				
N.º de fogos:	2				
Revestimento exterior:	 <p>Legenda: Fotografia do Imóvel</p>				
Tipo	Reboco tradicional ou marmorite. Betão armado				
Cor	Branco				
Cobertura	Inclinada – revestida a telhas cerâmicas ou de betão				
Vãos	Madeira				
Anexos:	Não				
Estacionamento:	Não				
Acessibilidades:	Não				
Logradouro:	Não				
Muros:	Não				
Estado de Conservação*:	1-Péssimo	2-Mau	3- Médio	4-Bom	5-Excelente
		X			
Processos:	OP-324/1985: lic. obras n.º 1918/1985 e lic. utilização n.º 241/1987				
Intervenção:	Tipo de Intervenção: Intervenção média Estimativa Global: €				

* Não substitui a possível vistoria técnica a solicitar, aquando das ações de reabilitação, para efeitos de benefícios fiscais.



FICHA DE CARATERIZAÇÃO ORU

Identificação do Imóvel	Código de identificação na ORU	985			
Matriz:					
Localização:	Travessa da Fontainha, n.º 10/ 10A				
	 <p>Legenda: Planta de localização do imóvel na ORU-s/escala</p>				
Proprietário (s):	Ermesilde dos Santos Matias Vitoriano				
Data de Construção:	1961 a 1970				
Área do terreno:	S/i				
Área coberta:	73,18m ²				
Área descoberta:	S/i				
N.º de Pisos Total	3				
Abaixo da cota de soleira	0				
Acima da cota de soleira	3				
Utilização:	Habitação				
N.º de fogos:	1				
Revestimento exterior:					
Tipo	Reboco tradicional ou marmorite. Betão armado				
Cor	Branco				
Cobertura	Inclinada – revestida a telhas cerâmicas ou de betão				
Vãos	Madeira				
Anexos:	Não				
Estacionamento:	Não				
Acessibilidades:	Não				
Logradouro:	Sim				
Muros:	Sim				
Estado de Conservação*:	1-Péssimo	2-Mau	3- Médio	4-Bom	5-Excelente
		X			
Processos:	OP-8/1985: lic. obras n.º 698/1985 e lic. utilização n.º 189/1986 e 190/1986				
Intervenção:	Tipo de Intervenção: Intervenção média Estimativa Global: €				



Legenda: Fotografia do Imóvel

* Não substitui a possível vistoria técnica a solicitar, aquando das ações de reabilitação, para efeitos de benefícios fiscais.

FICHA DE CARATERIZAÇÃO ORU

Identificação do Imóvel	Código de identificação na ORU	986			
Matriz:					
Localização:	Travessa da Fontainha, n.º 8				
					
	Legenda: Planta de localização do imóvel na ORU-s/escala				
Proprietário (s):	S/i				
Data de Construção:	1961 a 1970				
Área do terreno:	S/i				
Área coberta:	67,70m ²				
Área descoberta:	S/i				
N.º de Pisos Total	2				
Abaixo da cota de soleira	0				
Acima da cota de soleira	2				
Utilização:	Habitação				
N.º de fogos:	1				
Revestimento exterior:					
	Legenda: Fotografia do Imóvel				
Tipo	Reboco tradicional ou marmorite. Betão armado				
Cor	Branco e azul				
Cobertura	Inclinada – revestida a telhas cerâmicas ou de betão				
Vãos	Alumínio e madeira				
Anexos:	Não				
Estacionamento:	Não				
Acessibilidades:	Não				
Logradouro:	Não				
Muros:	Não				
Estado de Conservação*:	1-Péssimo	2-Mau	3- Médio	4-Bom	5-Excelente
				X	
Processos:	S/i				
Intervenção:	Sem necessidade de intervenção				

* Não substitui a possível vistoria técnica a solicitar, aquando das ações de reabilitação, para efeitos de benefícios fiscais.



FICHA DE CARATERIZAÇÃO ORU

Identificação do Imóvel	Código de identificação na ORU	987			
Matriz:					
Localização:	Rua do Rio Calvo, n.º 13				
	 <p>Legenda: Planta de localização do imóvel na ORU-s/escala</p>				
Proprietário (s):	Irmãos Clementes – Construção Civil, Lda				
Data de Construção:	S/i	 <p>Legenda: Fotografia do Imóvel</p>			
Área do terreno:	S/i				
Área coberta:	66,43m ²				
Área descoberta:	S/i				
N.º de Pisos Total	2				
Abaixo da cota de soleira	0				
Acima da cota de soleira	2				
Utilização:	Habitação				
N.º de fogos:	1				
Revestimento exterior:					
Tipo	Reboco tradicional ou marmorite				
Cor	Branco e azul				
Cobertura	Inclinada – revestida a telhas cerâmicas ou de betão				
Vãos	Alumínio				
Anexos:	Não				
Estacionamento:	Não				
Acessibilidades:	Não				
Logradouro:	Sim				
Muros:	Sim				
Estado de Conservação*:	1-Péssimo	2-Mau	3- Médio	4-Bom	5-Excelente
					X
Processos:	OP-41/2014: lic. obras n.º 59/2015 e lic. utilização n.º 378/2016				
Intervenção:	Sem necessidade de intervenção				

* Não substitui a possível vistoria técnica a solicitar, aquando das ações de reabilitação, para efeitos de benefícios fiscais.

FICHA DE CARATERIZAÇÃO ORU

Identificação do Imóvel	Código de identificação na ORU	988			
Matriz:					
Localização:	Rua do Rio Calvo, n.º 11				
	 <p>Legenda: Planta de localização do imóvel na ORU-s/escala</p>				
Proprietário (s):	Irmãos Clementes – Construção Civil, Lda				
Data de Construção:	S/i				
Área do terreno:	S/i				
Área coberta:	52,82m ²				
Área descoberta:	S/i				
N.º de Pisos Total	2				
Abaixo da cota de soleira	0				
Acima da cota de soleira	2				
Utilização:	Habitação				
N.º de fogos:	1				
Revestimento exterior:	 <p>Legenda: Fotografia do Imóvel</p>				
Tipo	Reboco tradicional ou marmorite				
Cor	Branco e azul				
Cobertura	Inclinada – revestida a telhas cerâmicas ou de betão				
Vãos	Alumínio				
Anexos:	Não				
Estacionamento:	Não				
Acessibilidades:	Não				
Logradouro:	Não				
Muros:	Não				
Estado de Conservação*:	1-Péssimo	2-Mau	3- Médio	4-Bom	5-Excelente
					X
Processos:	OP-41/2014: lic. obras n.º 59/2015 e lic. utilização n.º 378/2016				
Intervenção:	Sem necessidade de intervenção				

* Não substitui a possível vistoria técnica a solicitar, aquando das ações de reabilitação, para efeitos de benefícios fiscais.



FICHA DE CARATERIZAÇÃO ORU



Identificação do Imóvel	Código de identificação na ORU	989			
Matriz:					
Localização:	Rua do Rio Calvo, n.º 9				
					
	Legenda: Planta de localização do imóvel na ORU-s/escala				
Proprietário (s):	Manuel Rodrigues Branco				
Data de Construção:	S/i				
Área do terreno:	S/i				
Área coberta:	S/i				
Área descoberta:	S/i				
N.º de Pisos Total	2				
Abaixo da cota de soleira	0				
Acima da cota de soleira	2				
Utilização:	Habitação				
N.º de fogos:					
Revestimento exterior:					
Tipo	Reboco tradicional ou marmorite				
Cor	Branco e azul				
Cobertura	Inclinada – revestida a telhas cerâmicas ou de betão				
Vãos	Alumínio				
Anexos:	Não				
Estacionamento:	Não				
Acessibilidades:	Não				
Logradouro:	Não				
Muros:	Não				
Estado de Conservação*:	1-Péssimo	2-Mau	3- Médio	4-Bom	5-Excelente
				X	
Processos:	Capa branca, lic. obras n.º 122/1956 e lic. utilização n.º 675/1956				
Intervenção:	Tipo de Intervenção: Intervenção Estimativa Global:				



Legenda: Fotografia do Imóvel

* Não substitui a possível vistoria técnica a solicitar, aquando das ações de reabilitação, para efeitos de benefícios fiscais.



FICHA DE CARATERIZAÇÃO ORU

Identificação do Imóvel	Código de identificação na ORU	990			
Matriz:					
Localização:	Rua do Rio Calvo, n.º 7				
 <p>Legenda: Planta de localização do imóvel na ORU-s/escala</p>					
Proprietário (s):	Manuel Rodrigues Branco				
Data de Construção:	1946 a 1960				
Área do terreno:	S/i				
Área coberta:	79,45m ²				
Área descoberta:	S/i				
N.º de Pisos Total	1				
Abaixo da cota de soleira	0				
Acima da cota de soleira	1				
Utilização:	Habitação				
N.º de fogos:	1				
Revestimento exterior:	 <p>Legenda: Fotografia do Imóvel</p>				
Tipo	Reboco tradicional ou marmorite. Paredes de alvenaria, com placa				
Cor	Rosa				
Cobertura	Inclinada – revestida a telhas cerâmicas ou de betão				
Vãos	Madeira				
Anexos:	Não				
Estacionamento:	Não				
Acessibilidades:	Não				
Logradouro:	Sim				
Muros:	Não				
Estado de Conservação*:	1-Péssimo	2-Mau	3- Médio	4-Bom	5-Excelente
		X			
Processos:	Capa branca, lic. obras n.º 122/1956 e lic. utilização n.º 675/1956				
Intervenção:	Tipo de Intervenção: Intervenção média Estimativa Global: €				

* Não substitui a possível vistoria técnica a solicitar, aquando das ações de reabilitação, para efeitos de benefícios fiscais.



FICHA DE CARATERIZAÇÃO ORU

Identificação do Imóvel	Código de identificação na ORU	991			
Matriz:					
Localização:	Rua do Rio Calvo				
					
	Legenda: Planta de localização do imóvel na ORU-s/escala				
Proprietário (s):	S/i				
Data de Construção:	S/i				
Área do terreno:	S/i				
Área coberta:	S/i				
Área descoberta:	S/i				
N.º de Pisos Total	0				
Abaixo da cota de soleira	0				
Acima da cota de soleira	0				
Utilização:	S/i	Legenda: Fotografia do Imóvel			
N.º de fogos:					
Revestimento exterior:					
Tipo	Reboco tradicional ou marmorite				
Cor	Branco				
Cobertura	S/i				
Vãos	S/i				
Anexos:	Não				
Estacionamento:	Não				
Acessibilidades:	Não				
Logradouro:	Sim				
Muros:	Sim				
Estado de Conservação*:	1-Péssimo	2-Mau	3- Médio	4-Bom	5-Excelente
		X			
Processos:	S/i				
Intervenção:	Tipo de Intervenção: Intervenção média Estimativa Global: €				

* Não substitui a possível vistoria técnica a solicitar, aquando das ações de reabilitação, para efeitos de benefícios fiscais.

FICHA DE CARATERIZAÇÃO ORU

Identificação do Imóvel	Código de identificação na ORU	992			
Matriz:					
Localização:	Rua do Rio Calvo				
					
	Legenda: Planta de localização do imóvel na ORU-s/escala				
Proprietário (s):	S/i				
Data de Construção:	1971 a 1980				
Área do terreno:	S/i				
Área coberta:	21,64m ²				
Área descoberta:	S/i				
N.º de Pisos Total	1				
Abaixo da cota de soleira	0				
Acima da cota de soleira	1				
Utilização:	Garagem				
N.º de fogos:	0				
Revestimento exterior:					
Tipo	Reboco tradicional ou marmorite. Betão armado				
Cor	Branco				
Cobertura	Inclinada – revestida a telhas cerâmicas ou de betão				
Vãos	Alumínio				
Anexos:	Não				
Estacionamento:	Não (Garagem)				
Acessibilidades:	Não				
Logradouro:	Sim				
Muros:	Não				
Estado de Conservação*:	1-Péssimo	2-Mau	3- Médio	4-Bom	5-Excelente
		X			
Processos:	S/i				
Intervenção:	Tipo de Intervenção: Intervenção médio Estimativa Global: €				

Legenda: Fotografia do Imóvel



Legenda: Fotografia do Imóvel

* Não substitui a possível vistoria técnica a solicitar, aquando das ações de reabilitação, para efeitos de benefícios fiscais.



FICHA DE CARATERIZAÇÃO ORU

Identificação do Imóvel	Código de identificação na ORU	993			
Matriz:					
Localização:	Rua das Eiras, n.º 25				
 <p>Legenda: Planta de localização do imóvel na ORU-s/escala</p>					
Proprietário (s):	S/i	 <p>Legenda: Fotografia do Imóvel</p>			
Data de Construção:	1946 a 1960				
Área do terreno:	S/i				
Área coberta:	154,94m²				
Área descoberta:	S/i				
N.º de Pisos Total	2				
Abaixo da cota de soleira	0				
Acima da cota de soleira	2				
Utilização:	Habitação				
N.º de fogos:	4				
Revestimento exterior:					
Tipo	Reboco tradicional ou marmorite. Paredes de alvenaria, com placa				
Cor	Cinzento				
Cobertura	Inclinada – revestida a telhas cerâmicas ou de betão				
Vãos	Madeira				
Anexos:	Sim				
Estacionamento:	Não				
Acessibilidades:	Não				
Logradouro:	Sim				
Muros:	Não				
Estado de Conservação*:	1-Péssimo	2-Mau	3- Médio	4-Bom	5-Excelente
		X			
Processos:	S/i				
Intervenção:	Tipo de Intervenção: Intervenção média Estimativa Global: €				

* Não substitui a possível vistoria técnica a solicitar, aquando das ações de reabilitação, para efeitos de benefícios fiscais.



FICHA DE CARATERIZAÇÃO ORU

Identificação do Imóvel	Código de identificação na ORU	994			
Matriz:					
Localização:	Rua das Eiras, n.º 23				
 <p>Legenda: Planta de localização do imóvel na ORU-s/escala</p>					
Proprietário (s):	S/i				
Data de Construção:	1946 a 1960				
Área do terreno:	S/i				
Área coberta:	67,21m ²				
Área descoberta:	S/i				
N.º de Pisos Total	2				
Abaixo da cota de soleira	0				
Acima da cota de soleira	2				
Utilização:	Habitação				
N.º de fogos:	1				
Revestimento exterior:					
Tipo	Reboco tradicional ou marmorite Paredes de alvenaria, com placa				
Cor	Branco				
Cobertura	Inclinada – revestida a telhas cerâmicas ou de betão				
Vãos	Alumínio e madeira				
Anexos:	Não				
Estacionamento:	Não				
Acessibilidades:	Não				
Logradouro:	Sim				
Muros:	Não				
 <p>Legenda: Fotografia do Imóvel</p>					
Estado de Conservação*:	1-Péssimo	2-Mau	3- Médio	4-Bom	5-Excelente
			X		
Processos:	S/i				
Intervenção:	Tipo de Intervenção: Intervenção ligeira Estimativa Global: €				

* Não substitui a possível vistoria técnica a solicitar, aquando das ações de reabilitação, para efeitos de benefícios fiscais.



FICHA DE CARATERIZAÇÃO ORU

Identificação do Imóvel	Código de identificação na ORU	995			
Matriz:					
Localização:	Ruas das Eiras				
					
	Legenda: Planta de localização do imóvel na ORU-s/escala				
Proprietário (s):	S/i				
Data de Construção:	1946 a 1960				
Área do terreno:	S/i				
Área coberta:	47,57m ²				
Área descoberta:	S/i				
N.º de Pisos Total	1				
Abaixo da cota de soleira	0				
Acima da cota de soleira	1				
Utilização:	Habitação				
N.º de fogos:	1				
Revestimento exterior:					
Tipo	Reboco tradicional ou marmorite. Paredes de alvenaria, com placa				
Cor	Branco e azul				
Cobertura	Inclinada – revestida a telhas cerâmicas ou de betão				
Vãos	Madeira				
Anexos:	Não				
Estacionamento:	Não				
Acessibilidades:	Não				
Logradouro:	Não				
Muros:	Não				
Estado de Conservação*:	1-Péssimo	2-Mau	3- Médio	4-Bom	5-Excelente
			X		
Processos:	S/i				
Intervenção:	Tipo de Intervenção: Intervenção ligeira Estimativa Global: €				

* Não substitui a possível vistoria técnica a solicitar, aquando das ações de reabilitação, para efeitos de benefícios fiscais.



FICHA DE CARATERIZAÇÃO ORU

Identificação do Imóvel	Código de identificação na ORU	996			
Matriz:					
Localização:	Travessa do Cotovelo, n.º 2				
					
	Legenda: Planta de localização do imóvel na ORU-s/escala				
Proprietário (s):	S/i				
Data de Construção:	S/i				
Área do terreno:	S/i				
Área coberta:	26,14m ²				
Área descoberta:	S/i				
N.º de Pisos Total	1				
Abaixo da cota de soleira	0				
Acima da cota de soleira	1				
Utilização:	Comércio				
N.º de fogos:	1				
Revestimento exterior:	Legenda: Fotografia do Imóvel				
Tipo	Reboco tradicional ou marmorite				
Cor	Branco e azul				
Cobertura	Inclinada – revestida a telhas cerâmicas ou de betão				
Vãos	Alumínio				
Anexos:	Não				
Estacionamento:	Não				
Acessibilidades:	Não				
Logradouro:	Não				
Muros:	Não				
Estado de Conservação*:	1-Péssimo	2-Mau	3- Médio	4-Bom	5-Excelente
			X		
Processos:	S/i				
Intervenção:	Tipo de Intervenção: Intervenção ligeira Estimativa Global: €				

* Não substitui a possível vistoria técnica a solicitar, aquando das ações de reabilitação, para efeitos de benefícios fiscais.



FICHA DE CARATERIZAÇÃO ORU

Identificação do Imóvel	Código de identificação na ORU	997			
Matriz:					
Localização:	Travessa do Cotovelo				
					
	Legenda: Planta de localização do imóvel na ORU-s/escala				
Proprietário (s):	S/i				
Data de Construção:	1946 a 1960				
Área do terreno:	S/i				
Área coberta:	55,12m ²				
Área descoberta:	S/i				
N.º de Pisos Total	2				
Abaixo da cota de soleira	0				
Acima da cota de soleira	2				
Utilização:	Habitação				
N.º de fogos:	1				
Revestimento exterior:					
Tipo	Reboco tradicional ou marmorite Betão armado				
Cor	Branco e azul				
Cobertura	Inclinada – revestida a telhas cerâmicas ou de betão				
Vãos	Alumínio				
Anexos:	Não				
Estacionamento:	Não				
Acessibilidades:	Não				
Logradouro:	Não				
Muros:	Não				
					
	Legenda: Fotografia do Imóvel				
Estado de Conservação*:	1-Péssimo	2-Mau	3- Médio	4-Bom	5-Excelente
				X	
Processos:	S/i				
Intervenção:	Sem necessidade de intervenção				

* Não substitui a possível vistoria técnica a solicitar, aquando das ações de reabilitação, para efeitos de benefícios fiscais.

FICHA DE CARATERIZAÇÃO ORU

Identificação do Imóvel	Código de identificação na ORU	998			
Matriz:					
Localização:	Travessa do Cotovelo, n.º 5				
	 <p>Legenda: Planta de localização do imóvel na ORU-s/escala</p>				
Proprietário (s):	S/i				
Data de Construção:	1981 a 1990				
Área do terreno:	S/i				
Área coberta:	71,38m ²				
Área descoberta:	S/i				
N.º de Pisos Total	1				
Abaixo da cota de soleira	0				
Acima da cota de soleira	1				
Utilização:	Habitação				
N.º de fogos:	1				
Revestimento exterior:	 <p>Legenda: Fotografia do Imóvel</p>				
Tipo	Reboco tradicional ou marmorite. Betão armado				
Cor	Branco e azul				
Cobertura	Inclinada – revestida a telhas cerâmicas ou de betão				
Vãos	Madeira				
Anexos:	Não				
Estacionamento:	Não				
Acessibilidades:	Não				
Logradouro:	Sim				
Muros:	Não				
Estado de Conservação*:	1-Péssimo	2-Mau	3- Médio	4-Bom	5-Excelente
			X		
Processos:	S/i				
Intervenção:	Tipo de Intervenção: Intervenção ligeira Estimativa Global: €				

* Não substitui a possível vistoria técnica a solicitar, aquando das ações de reabilitação, para efeitos de benefícios fiscais.



FICHA DE CARATERIZAÇÃO ORU



Identificação do Imóvel	Código de identificação na ORU	999			
Matriz:					
Localização:	Rua de S. Félix, n.º 6				
					
	Legenda: Planta de localização do imóvel na ORU-s/escala				
Proprietário (s):	S/i				
Data de Construção:	1961 a 1970				
Área do terreno:	S/i				
Área coberta:	75,04m ²				
Área descoberta:	S/i				
N.º de Pisos Total	3				
Abaixo da cota de soleira	0				
Acima da cota de soleira	3				
Utilização:	Habitação				
N.º de fogos:	3				
Revestimento exterior:					
Tipo	Reboco tradicional ou marmorite. Betão armado				
Cor	Bege				
Cobertura	Inclinada – revestida a telhas cerâmicas ou de betão				
Vãos	Alumínio				
Anexos:	Não				
Estacionamento:	Não				
Acessibilidades:	Não				
Logradouro:	Não				
Muros:	Não				
Estado de Conservação*:	1-Péssimo	2-Mau	3- Médio	4-Bom	5-Excelente
			X		
Processos:	S/i				
Intervenção:	Tipo de Intervenção: Intervenção ligeira Estimativa Global: €				



Legenda: Fotografia do Imóvel

* Não substitui a possível vistoria técnica a solicitar, aquando das ações de reabilitação, para efeitos de benefícios fiscais.

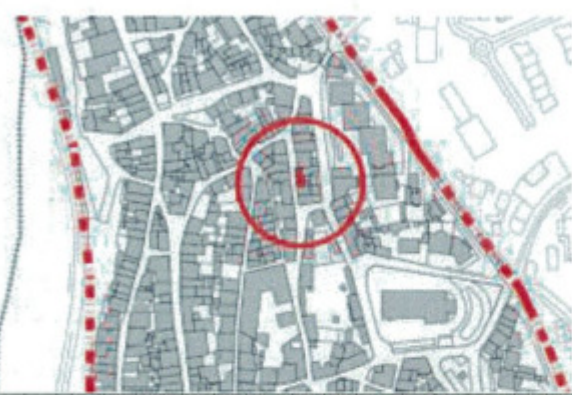

FICHA DE CARATERIZAÇÃO ORU

Identificação do Imóvel	Código de identificação na ORU	1000			
Matriz:					
Localização:	Rua das Eiras, n.º 8				
					
	Legenda: Planta de localização do imóvel na ORU-s/escala				
Proprietário (s):	Humberto Manuel Faustino Pereira				
Data de Construção:	Em construção				
Área do terreno:	S/i				
Área coberta:	42,80m ²				
Área descoberta:	S/i				
N.º de Pisos Total	2				
Abaixo da cota de soleira	0				
Acima da cota de soleira	2				
Utilização:	Habitação				
N.º de fogos:	1				
Revestimento exterior:					
	Legenda: Fotografia do imóvel anterior à construção				
Tipo	Reboco tradicional ou marmorite. Betão armado				
Cor	Em construção				
Cobertura	Inclinada – revestida a telhas cerâmicas ou de betão				
Vãos	Alumínio				
Anexos:	Não				
Estacionamento:	Não				
Acessibilidades:	Sim				
Logradouro:	Não				
Muros:	Não				
Estado de Conservação*:	1-Péssimo	2-Mau	3- Médio	4-Bom	5-Excelente
Processos:	OP-227/2017				
Intervenção:	Em construção				

* Não substitui a possível vistoria técnica a solicitar, aquando das ações de reabilitação, para efeitos de benefícios fiscais.



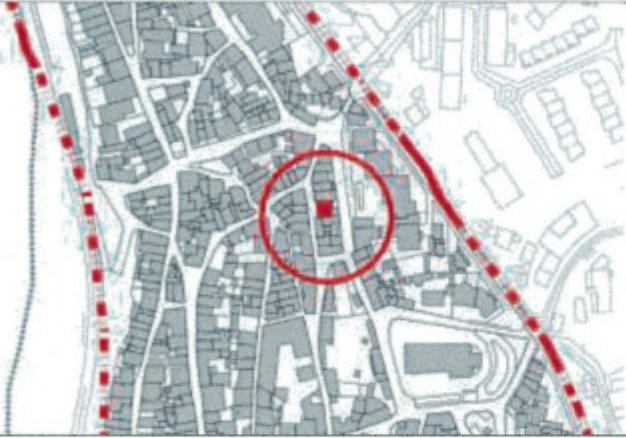
FICHA DE CARATERIZAÇÃO ORU

Identificação do Imóvel	Código de identificação na ORU	1001			
Matriz:					
Localização:	Rua das Eiras, n.º 10				
 <p>Legenda: Planta de localização do imóvel na ORU-s/escala</p>					
Proprietário (s):	S/i				
Data de Construção:	1971 a 1980				
Área do terreno:	S/i				
Área coberta:	50,92m				
Área descoberta:	S/i				
N.º de Pisos Total	2				
Abaixo da cota de soleira	0				
Acima da cota de soleira	2				
Utilização:	Habitação				
N.º de fogos:	3				
Revestimento exterior:					
Tipo	Reboco tradicional ou marmorite Betão armado				
Cor	Bege				
Cobertura	Inclinada – revestida a telhas cerâmicas ou de betão				
Vãos	Madeira				
Anexos:	Não				
Estacionamento:	Não				
Acessibilidades:	Não				
Logradouro:	Não				
Muros:	Não				
 <p>Legenda: Fotografia do Imóvel</p>					
Estado de Conservação*:	1-Péssimo	2-Mau	3- Médio	4-Bom	5-Excelente
		X			
Processos:	S/i				
Intervenção:	Tipo de Intervenção: Intervenção média Estimativa Global: €				

* Não substitui a possível vistoria técnica a solicitar, aquando das ações de reabilitação, para efeitos de benefícios fiscais.



FICHA DE CARATERIZAÇÃO ORU

Identificação do Imóvel	Código de identificação na ORU	1002			
Matriz:					
Localização:	Rua das Eiras, n.º 12				
					
Legenda: Planta de localização do imóvel na ORU-s/escala					
Proprietário (s):	S/i				
Data de Construção:	1961 a 1970				
Área do terreno:	S/i				
Área coberta:	84,97m ²				
Área descoberta:	S/i				
N.º de Pisos Total	3				
Abaixo da cota de soleira	0				
Acima da cota de soleira	3				
Utilização:	Habitação				
N.º de fogos:	3				
Revestimento exterior:					
Tipo	Reboco tradicional ou marmorite Paredes de alvenaria, com placa				
Cor	Branco				
Cobertura	Inclinada – revestida a telhas cerâmicas ou de betão				
Vãos	Alumínio				
Anexos:	Não				
Estacionamento:	Não				
Acessibilidades:	Não				
Logradouro:	Sim				
Muros:	Sim				
					
Legenda: Fotografia do Imóvel					
Estado de Conservação*:	1-Péssimo	2-Mau	3- Médio	4-Bom	5-Excelente
			X		
Processos:	S/i				
Intervenção:	Tipo de Intervenção: Intervenção ligeira Estimativa Global: €				

* Não substitui a possível vistoria técnica a solicitar, aquando das ações de reabilitação, para efeitos de benefícios fiscais.



FICHA DE CARATERIZAÇÃO ORU

Identificação do Imóvel	Código de identificação na ORU	1003			
Matriz:					
Localização:	Rua das Eiras				
		Legenda: Planta de localização do imóvel na ORU-s/escala			
Proprietário (s):	S/i				
Data de Construção:	1961 a 1970				
Área do terreno:	S/i				
Área coberta:	77,56m ²				
Área descoberta:	S/i				
N.º de Pisos Total	3				
Abaixo da cota de soleira	0				
Acima da cota de soleira	3				
Utilização:	Habitação				
N.º de fogos:	3				
Revestimento exterior:					
Tipo	Reboco tradicional ou marmorite				
Cor	Bege				
Cobertura	Inclinada – revestida a telhas cerâmicas ou de betão				
Vãos	Alumínio e madeira				
Anexos:	Não				
Estacionamento:	Não				
Acessibilidades:	Não				
Logradouro:	Não				
Muros:	Não				
					
		Legenda: Fotografia do imóvel			
Estado de Conservação*:	1-Péssimo	2-Mau	3- Médio	4-Bom	5-Excelente
			X		
Processos:	S/i				
Intervenção:	Tipo de Intervenção: Intervenção ligeira Estimativa Global: €				

* Não substitui a possível vistoria técnica a solicitar, aquando das ações de reabilitação, para efeitos de benefícios fiscais.

FICHA DE CARATERIZAÇÃO ORU

Identificação do Imóvel	Código de identificação na ORU	1004			
Matriz:					
Localização:	Rua das Eiras, n.º 16				
	 <p>Legenda: Planta de localização do imóvel na ORU-s/escala</p>				
Proprietário (s):	Hélder Lopes Mota				
Data de Construção:	1971 a 1980				
Área do terreno:	S/i				
Área coberta:	56,01m ²				
Área descoberta:	S/i				
N.º de Pisos Total	1				
Abaixo da cota de soleira	0				
Acima da cota de soleira	1				
Utilização:	Habitação				
N.º de fogos:	1				
Revestimento exterior:	 <p>Legenda: Fotografia do Imóvel</p>				
Tipo	Reboco tradicional ou marmorite. Betão armado				
Cor	Branco e azul				
Cobertura	Inclinada – revestida a telhas cerâmicas ou de betão				
Vãos	Alumínio				
Anexos:	Sim				
Estacionamento:	Não				
Acessibilidades:	Não				
Logradouro:	Não				
Muros:	Sim				
Estado de Conservação*:	1-Péssimo	2-Mau	3- Médio	4-Bom	5-Excelente
		X			
Processos:	OP-369/1979: lic. obras n.º 207/1980 e lic. utilização n.º 342/1983				
Intervenção:	Tipo de Intervenção: Intervenção média Estimativa Global: €				

* Não substitui a possível vistoria técnica a solicitar, aquando das ações de reabilitação, para efeitos de benefícios fiscais.



FICHA DE CARATERIZAÇÃO ORU

Identificação do Imóvel	Código de identificação na ORU	1005			
Matriz:					
Localização:	Rua das Eiras, n.º 18				
 <p>Legenda: Planta de localização do imóvel na ORU-s/escala</p>					
Proprietário (s):	S/i				
Data de Construção:	1971 a 1980				
Área do terreno:	S/i				
Área coberta:	S/i				
Área descoberta:	S/i				
N.º de Pisos Total	2				
Abaixo da cota de soleira	0				
Acima da cota de soleira	2				
Utilização:	Habitação				
N.º de fogos:	1				
Revestimento exterior:	 <p>Legenda: Fotografia do Imóvel</p>				
Tipo	Reboco tradicional ou marmorite. Betão armado				
Cor	Branco e azul				
Cobertura	Inclinada – revestida a telhas cerâmicas ou de betão				
Vãos	Alumínio				
Anexos:	Não				
Estacionamento:	Não				
Acessibilidades:	Não				
Logradouro:	Sim				
Muros:	Sim				
Estado de Conservação*:	1-Péssimo	2-Mau	3- Médio	4-Bom	5-Excelente
				X	
Processos:	S/i				
Intervenção:	Sem necessidade de intervenção				

* Não substitui a possível vistoria técnica a solicitar, aquando das ações de reabilitação, para efeitos de benefícios fiscais.





FICHA DE CARATERIZAÇÃO ORU

Identificação do Imóvel	Código de identificação na ORU	1006			
Matriz:					
Localização:	Rua das Eiras, n.º 20/ Rua de S. Félix, n.º 13				
					
Legenda: Planta de localização do imóvel na ORU-s/escala					
Proprietário (s):	S/i				
Data de Construção:	1971 a 1980				
Área do terreno:	S/i				
Área coberta:	56,00m ²				
Área descoberta:	S/i				
N.º de Pisos Total	2				
Abaixo da cota de soleira	0				
Acima da cota de soleira	2				
Utilização:	Habitação				
N.º de fogos:	1				
Revestimento exterior:					
Tipo	Reboco tradicional ou marmorite Betão armado				
Cor	Branco				
Cobertura	Inclinada – revestida a telhas cerâmicas ou de betão				
Vãos	Alumínio				
Anexos:	Não				
Estacionamento:	Não				
Acessibilidades:	Não				
Logradouro:	Não				
Muros:	Não				
					
Legenda: Fotografia do Imóvel					
Estado de Conservação*:	1-Péssimo	2-Mau	3- Médio	4-Bom	5-Excelente
Processos:	S/i				
Intervenção:	Sem necessidade de intervenção				

* Não substitui a possível vistoria técnica a solicitar, aquando das ações de reabilitação, para efeitos de benefícios fiscais.

FICHA DE CARATERIZAÇÃO ORU

Identificação do Imóvel	Código de identificação na ORU	1007			
Matriz:					
Localização:	Rua de S. Félix, n.º 22				
					
Legenda: Planta de localização do imóvel na ORU-s/escala					
Proprietário (s):	S/i				
Data de Construção:	1961 a 1970				
Área do terreno:	S/i				
Área coberta:	69,11m ²				
Área descoberta:	S/i				
N.º de Pisos Total	3				
Abaixo da cota de soleira	0				
Acima da cota de soleira	3				
Utilização:	Habitação				
N.º de fogos:	1				
Revestimento exterior:					
Tipo	Reboco tradicional ou marmorite. Betão armado				
Cor	Bege				
Cobertura	Inclinada – revestida a telhas cerâmicas ou de betão				
Vãos	Alumínio e madeira				
Anexos:	Não				
Estacionamento:	Não				
Acessibilidades:	Não				
Logradouro:	Não				
Muros:	Não				
					
Legenda: Fotografia do Imóvel					
Estado de Conservação*:	1-Péssimo	2-Mau	3- Médio	4-Bom	5-Excelente
			X		
Processos:	S/i				
Intervenção:	Tipo de Intervenção: Intervenção ligeira Estimativa Global: €				

* Não substitui a possível vistoria técnica a solicitar, aquando das ações de reabilitação, para efeitos de benefícios fiscais.



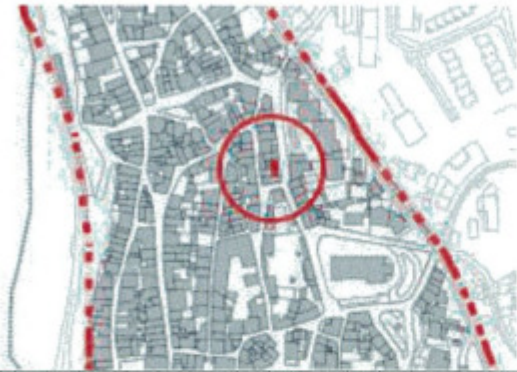

FICHA DE CARATERIZAÇÃO ORU

Identificação do Imóvel	Código de identificação na ORU	1008			
Matriz:					
Localização:	Rua de S. Félix, n.º 5				
					
	Legenda: Planta de localização do imóvel na ORU-s/escala				
Proprietário (s):	S/i				
Data de Construção:	1971 a 1980				
Área do terreno:	S/i				
Área coberta:	68,93m ²				
Área descoberta:	S/i				
N.º de Pisos Total	1				
Abaixo da cota de soleira	0				
Acima da cota de soleira	1				
Utilização:	Habitação				
N.º de fogos:	1				
Revestimento exterior:					
	Legenda: Fotografia do Imóvel				
Tipo	Reboco tradicional ou marmorite. Paredes de alvenaria, com placa				
Cor	Branco e azul				
Cobertura	Inclinada – revestida a telhas cerâmicas ou de betão				
Vãos	Madeira				
Anexos:	Não				
Estacionamento:	Não				
Acessibilidades:	Não				
Logradouro:	Não				
Muros:	Não				
Estado de Conservação*:	1-Péssimo	2-Mau	3- Médio	4-Bom	5-Excelente
	X				
Processos:	S/i				
Intervenção:	Tipo de Intervenção: Grande intervenção Estimativa Global: €				

* Não substitui a possível vistoria técnica a solicitar, aquando das ações de reabilitação, para efeitos de benefícios fiscais.



FICHA DE CARATERIZAÇÃO ORU

Identificação do Imóvel	Código de identificação na ORU	1009			
Matriz:					
Localização:	Rua de S. Félix, n.º 1/ 3				
					
	Legenda: Planta de localização do imóvel na ORU-s/escala				
Proprietário (s):	S/i				
Data de Construção:	1971 a 1980				
Área do terreno:	S/i				
Área coberta:	58,72m ²				
Área descoberta:	S/i				
N.º de Pisos Total	2				
Abaixo da cota de soleira	0				
Acima da cota de soleira	2				
Utilização:	Habitação				
N.º de fogos:	2				
					
	Legenda: Fotografia do imóvel				
Revestimento exterior:					
Tipo	Reboco tradicional ou marmorite. Betão armado				
Cor	Branco				
Cobertura	Inclinada – revestida a telhas cerâmicas ou de betão				
Vãos	Alumínio				
Anexos:	Não				
Estacionamento:	Não				
Acessibilidades:	Não				
Logradouro:	Não				
Muros:	Não				
Estado de Conservação*:	1-Péssimo	2-Mau	3- Médio	4-Bom	5-Excelente
					X
Processos:	S/i				
Intervenção:	Tipo de Intervenção: Sem necessidade de intervenção				

* Não substitui a possível vistoria técnica a solicitar, aquando das ações de reabilitação, para efeitos de benefícios fiscais.



FICHA DE CARATERIZAÇÃO ORU

Identificação do Imóvel	Código de identificação na ORU	1010			
Matriz:					
Localização:	Rua Paroquial, n.º 2/ 2A				
					
	Legenda: Planta de localização do imóvel na ORU-s/escala				
Proprietário (s):	S/i				
Data de Construção:	1919 a 1945				
Área do terreno:	S/i				
Área coberta:	214,50m²				
Área descoberta:	S/i				
N.º de Pisos Total	1				
Abaixo da cota de soleira	0				
Acima da cota de soleira	1				
Utilização:	Habitação				
N.º de fogos:	1				
Revestimento exterior:					
	Legenda: Fotografia do Imóvel				
Tipo	Reboco tradicional ou marmorite. Paredes de alvenaria, com placa				
Cor	Branco e azul				
Cobertura	Inclinada – revestida a telhas cerâmicas ou de betão				
Vãos	Madeira				
Anexos:	Não				
Estacionamento:	Não				
Acessibilidades:	Não				
Logradouro:	Sim				
Muros:	Sim				
Estado de Conservação*:	1-Péssimo	2-Mau	3- Médio	4-Bom	5-Excelente
		X			
Processos:	S/i				
Intervenção:	Tipo de Intervenção: Intervenção média Estimativa Global: €				

* Não substitui a possível vistoria técnica a solicitar, aquando das ações de reabilitação, para efeitos de benefícios fiscais.



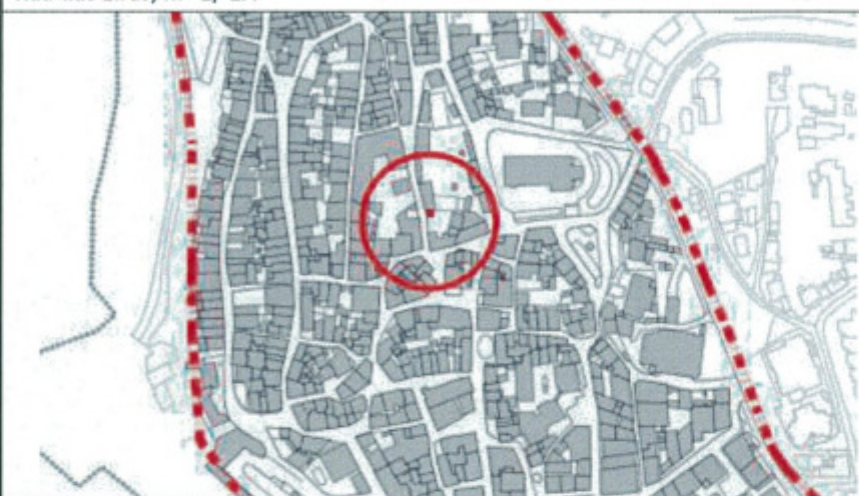
FICHA DE CARATERIZAÇÃO ORU

Identificação do Imóvel	Código de identificação na ORU	1011			
Matriz:					
Localização:	Rua Paroquial, n.º 4/ 4A				
					
	Legenda: Planta de localização do imóvel na ORU-s/escala				
Proprietário (s):	S/i				
Data de Construção:	1919 a 1945				
Área do terreno:	S/i				
Área coberta:	117,19m²				
Área descoberta:	S/i				
N.º de Pisos Total	2				
Abaixo da cota de soleira	0				
Acima da cota de soleira	2				
Utilização:	Habitação				
N.º de fogos:	2				
Revestimento exterior:	Legenda: Fotografia do imóvel				
Tipo	Reboco tradicional ou marmorite. Paredes de alvenaria, com placa				
Cor	Branco e azul				
Cobertura	Inclinada – revestida a telhas cerâmicas ou de betão				
Vãos	Madeira				
Anexos:	Não				
Estacionamento:	Não				
Acessibilidades:	Não				
Logradouro:	Sim				
Muros:	Não				
Estado de Conservação*:	1-Péssimo	2-Mau	3- Médio	4-Bom	5-Excelente
		X			
Processos:	S/i				
Intervenção:	Tipo de Intervenção: Intervenção média Estimativa Global: €				

* Não substitui a possível vistoria técnica a solicitar, aquando das ações de reabilitação, para efeitos de benefícios fiscais.



FICHA DE CARATERIZAÇÃO ORU


Identificação do Imóvel	Código de identificação na ORU	1012			
Matriz:					
Localização:	Rua das Eiras, n.º 2/ 2A				
					
Legenda: Planta de localização do imóvel na ORU-s/escala					
Proprietário (s):	Joaquim de Almeida Marrão Júnior				
Data de Construção:	72,51 m ²				
Área do terreno:	S/i				
Área coberta:	S/i				
Área descoberta:	S/i				
N.º de Pisos Total	1				
Abaixo da cota de soleira	0				
Acima da cota de soleira	1				
Utilização:	Garagem				
N.º de fogos:	0				
Revestimento exterior:					
Tipo	Reboco tradicional ou marmorite				
Cor	Branco e azul				
Cobertura	Inclinada – revestida a telhas cerâmicas ou de betão				
Vãos	S/i				
Anexos:	Não				
Estacionamento:	Não (Garagem)				
Acessibilidades:	Não				
Logradouro:	Sim				
Muros:	Sim				
Estado de Conservação*:	1-Péssimo	2-Mau	3- Médio	4-Bom	5-Excelente
		X			
Processos:	RO-539/1998				
Intervenção:	Tipo de Intervenção: Intervenção média Estimativa Global: €				



Legenda: Fotografia do Imóvel

* Não substitui a possível vistoria técnica a solicitar, aquando das ações de reabilitação, para efeitos de benefícios fiscais.



FICHA DE CARATERIZAÇÃO ORU

Identificação do Imóvel	Código de Identificação na ORU	1013			
Matriz:					
Localização:	Rua das Eiras, n.º 4/ 4A/ 4B				
	 <p>Legenda: Planta de localização do imóvel na ORU-s/escala</p>				
Proprietário (s):	S/i				
Data de Construção:	1919 a 1945				
Área do terreno:	S/i				
Área coberta:	152,07m ²				
Área descoberta:	S/i				
N.º de Pisos Total	2				
Abaixo da cota de soleira	0				
Acima da cota de soleira	2				
Utilização:	Habitação				
N.º de fogos:	1				
Revestimento exterior:	 <p>Legenda: Fotografia do Imóvel</p>				
Tipo	Reboco tradicional ou marmorite. Paredes de alvenaria, com placa				
Cor	Branco e azul				
Cobertura	Inclinada – revestida a telhas cerâmicas ou de betão				
Vãos	Alumínio e madeira				
Anexos:	Não				
Estacionamento:	Não				
Acessibilidades:	Não				
Logradouro:	Não				
Muros:	Não				
Estado de Conservação*:	1-Péssimo	2-Mau	3- Médio	4-Bom	5-Excelente
			X		
Processos:	S/i				
Intervenção:	Tipo de Intervenção: Intervenção ligeira Estimativa Global: €				

* Não substitui a possível vistoria técnica a solicitar, aquando das ações de reabilitação, para efeitos de benefícios fiscais.




FICHA DE CARATERIZAÇÃO ORU

Identificação do Imóvel	Código de identificação na ORU	1014			
Matriz:					
Localização:	Largo de S. Pedro				
	 <p>Legenda: Planta de localização do imóvel na ORU-s/escala</p>				
Proprietário (s):	S/i	 <p>Legenda: Fotografia do Imóvel</p>			
Data de Construção:	1919				
Área do terreno:	S/i				
Área coberta:	716,14m ²				
Área descoberta:	S/i				
N.º de Pisos Total	1				
Abaixo da cota de soleira	0				
Acima da cota de soleira					
Utilização:	Equipamento Igreja				
N.º de fogos:	0				
Revestimento exterior:					
Tipo	Reboco tradicional ou marmorite. Paredes de alvenaria, com placa				
Cor	Branco e azul				
Cobertura	Inclinada – revestida a telhas cerâmicas ou de betão				
Vãos	Madeira				
Anexos:	Não				
Estacionamento:	Não				
Acessibilidades:	Não				
Logradouro:	Não				
Muros:	Não				
Estado de Conservação*:	1-Péssimo	2-Mau	3- Médio	4-Bom	5-Excelente
			X		
Processos:	S/i				
Intervenção:	Tipo de Intervenção: Intervenção ligeira Estimativa Global: €				

* Não substitui a possível vistoria técnica a solicitar, aquando das ações de reabilitação, para efeitos de benefícios fiscais.





FICHA DE CARATERIZAÇÃO ORU

Identificação do Imóvel	Código de identificação na ORU	1015			
Matriz:					
Localização:	Largo de S. Pedro, n.º 1				
	 <p>Legenda: Planta de localização do imóvel na ORU-s/escala</p>				
Proprietário (s):	S/i				
Data de Construção:	1946 a 1960				
Área do terreno:	S/i				
Área coberta:	140,14 m ²				
Área descoberta:	S/i				
N.º de Pisos Total	2				
Abaixo da cota de soleira	0				
Acima da cota de soleira	2				
Utilização:	Habitação e Alojamento local				
N.º de fogos:	1				
Revestimento exterior:					
Tipo	Reboco tradicional ou marmorite. Betão armado				
Cor	Branco e azul				
Cobertura	Inclinada – revestida a telhas cerâmicas ou de betão				
Vãos	Alumínio				
Anexos:	Não				
Estacionamento:	Não				
Acessibilidades:	Não				
Logradouro:	Não				
Muros:	Não				
Estado de Conservação*:	1-Péssimo	2-Mau	3- Médio	4-Bom	5-Excelente
				X	
Processos:	S/i				
Intervenção:	Sem necessidade de intervenção				



* Não substitui a possível vistoria técnica a solicitar, aquando das ações de reabilitação, para efeitos de benefícios fiscais.



FICHA DE CARATERIZAÇÃO ORU

Identificação do Imóvel	Código de identificação na ORU	1016			
Matriz:					
Localização:	Largo de S. Pedro, n.º 2/ 2A				
					
	Legenda: Planta de localização do imóvel na ORU-s/escala				
Proprietário (s):	S/i				
Data de Construção:	1961 a 1970				
Área do terreno:	S/i				
Área coberta:	100,50 m ²				
Área descoberta:	S/i				
N.º de Pisos Total	2				
Abaixo da cota de soleira	0				
Acima da cota de soleira	2				
Utilização:	Habitação				
N.º de fogos:	2				
					
	Legenda: Fotografia do Imóvel				
Revestimento exterior:					
Tipo	Reboco tradicional ou marmorite. Betão armado				
Cor	Branco e azul				
Cobertura	Inclinada – revestida a telhas cerâmicas ou de betão				
Vãos	Madeira				
Anexos:	Não				
Estacionamento:	Não				
Acessibilidades:	Não				
Logradouro:	Não				
Muros:	Não				
Estado de Conservação*:	1-Péssimo	2-Mau	3- Médio	4-Bom	5-Excelente
		X			
Processos:	S/i				
Intervenção:	Tipo de Intervenção: Intervenção média Estimativa Global: €				

* Não substitui a possível vistoria técnica a solicitar, aquando das ações de reabilitação, para efeitos de benefícios fiscais.





FICHA DE CARATERIZAÇÃO ORU

Identificação do Imóvel	Código de Identificação na ORU	1017			
Matriz:					
Localização:	Largo de S. Pedro, n.º 3				
					
	Legenda: Planta de localização do imóvel na ORU-s/escala				
Proprietário (s):	S/i				
Data de Construção:	1961 a 1970				
Área do terreno:	S/i				
Área coberta:	115,32 m²				
Área descoberta:	S/i				
N.º de Pisos Total	1				
Abaixo da cota de soleira	0				
Acima da cota de soleira	1				
Utilização:	Habitação				
N.º de fogos:	1				
Revestimento exterior:					
	Legenda: Fotografia do Imóvel				
Tipo	Reboco tradicional ou marmorite. Betão armado				
Cor	Branco e amarelo				
Cobertura	Inclinada – revestida a telhas cerâmicas ou de betão				
Vãos	Madeira				
Anexos:	Não				
Estacionamento:	Não				
Acessibilidades:	Não				
Logradouro:	Não				
Muros:	Não				
Estado de Conservação*:	1-Péssimo	2-Mau	3- Médio	4-Bom	5-Excelente
		X			
Processos:	S/i				
Intervenção:	Tipo de Intervenção: Intervenção média Estimativa Global: €				

* Não substitui a possível vistoria técnica a solicitar, aquando das ações de reabilitação, para efeitos de benefícios fiscais.





FICHA DE CARATERIZAÇÃO ORU

Identificação do Imóvel	Código de identificação na ORU	1018			
Matriz:					
Localização:	Largo de S. Pedro, n.º 4				
	 <p>Legenda: Planta de localização do imóvel na ORU-s/escala</p>				
Proprietário (s):	S/i				
Data de Construção:	1971 a 1980				
Área do terreno:	S/i				
Área coberta:	220,26 m ²				
Área descoberta:	S/i				
N.º de Pisos Total	1				
Abaixo da cota de soleira	0				
Acima da cota de soleira	1				
Utilização:	Habitação				
N.º de fogos:	1				
Revestimento exterior:	 <p>Legenda: Fotografia do Imóvel</p>				
Tipo	Reboco tradicional ou marmorite. Betão armado				
Cor	Branco e rosa				
Cobertura	Inclinada – revestida a telhas cerâmicas ou de betão				
Vãos	Madeira				
Anexos:	Sim				
Estacionamento:	Não				
Acessibilidades:	Não				
Logradouro:	Sim				
Muros:	Sim				
Estado de Conservação*:	1-Péssimo	2-Mau	3-Médio	4-Bom	5-Excelente
			X		
Processos:	S/i				
Intervenção:	Tipo de Intervenção: Intervenção ligeira Estimativa Global: €				

* Não substitui a possível vistoria técnica a solicitar, aquando das ações de reabilitação, para efeitos de benefícios fiscais.




FICHA DE CARATERIZAÇÃO ORU

Identificação do Imóvel	Código de identificação na ORU	1019			
Matriz:					
Localização:	Largo de S. Pedro, n.º 5				
	 <p>Legenda: Planta de localização do imóvel na ORU-s/escala</p>				
Proprietário (s):	Joaquim Pereira Miranda				
Data de Construção:	1971 a 1980				
Área do terreno:	S/i				
Área coberta:	166,03m ²				
Área descoberta:	S/i				
N.º de Pisos Total	2				
Abaixo da cota de soleira	0				
Acima da cota de soleira	2				
Utilização:	Habitação				
N.º de fogos:	4				
Revestimento exterior:	 <p>Legenda: Fotografia do Imóvel</p>				
Tipo	Reboco tradicional ou marmorite. Betão armado				
Cor	Branco e cinzento				
Cobertura	Em terraço				
Vãos	Alumínio				
Anexos:	Sim				
Estacionamento:	Não				
Acessibilidades:	Não				
Logradouro:	Sim				
Muros:	Não				
Estado de Conservação*:	1-Péssimo	2-Mau	3- Médio	4-Bom	5-Excelente
			X		
Processos:	OP-5437/1970: lic. obras n.º 1782/1979 e lic. utilização n.º 317/1982 e 318/1982				
Intervenção:	Tipo de Intervenção: Intervenção ligeira Estimativa Global: €				

* Não substitui a possível vistoria técnica a solicitar, aquando das ações de reabilitação, para efeitos de benefícios fiscais.



FICHA DE CARATERIZAÇÃO ORU

Identificação do Imóvel	Código de identificação na ORU	1020			
Matriz:					
Localização:	Largo de S. Pedro, n.º 6				
					
Legenda: Planta de localização do imóvel na ORU-s/escala					
Proprietário (s):	Joaquim Pereira Miranda				
Data de Construção:	1971 a 1980				
Área do terreno:	S/i				
Área coberta:	137,17m ²				
Área descoberta:	S/i				
N.º de Pisos Total	2				
Abaixo da cota de soleira	0				
Acima da cota de soleira	2				
Utilização:	Habitação				
N.º de fogos:	4				
					
Legenda: Fotografia do Imóvel					
Revestimento exterior:					
Tipo	Reboco tradicional ou marmorite				
Cor	Branco e bege				
Cobertura	Inclinada – revestida a telhas cerâmicas ou de betão				
Vãos	Alumínio				
Anexos:	Não				
Estacionamento:	Não				
Acessibilidades:	Não				
Logradouro:	Não				
Muros:	Não				
Estado de Conservação*:	1-Péssimo	2-Mau	3- Médio	4-Bom	5-Excelente
			X		
Processos:	OP-5437/1970: lic. obras n.º 1782/1979 e lic. utilização n.º 317/1982 e 318/1982				
Intervenção:	Tipo de Intervenção: Intervenção ligeira Estimativa Global: €				

* Não substitui a possível vistoria técnica a solicitar, aquando das ações de reabilitação, para efeitos de benefícios fiscais.



FICHA DE CARATERIZAÇÃO ORU

Identificação do Imóvel	Código de identificação na ORU	1021			
Matriz:					
Localização:	Rua dos Bombeiros Voluntários, n.º 9				
					
	Legenda: Planta de localização do imóvel na ORU-s/escala				
Proprietário (s):	S/i				
Data de Construção:	1991 a 1995				
Área do terreno:	S/i				
Área coberta:	S/i				
Área descoberta:	S/i				
N.º de Pisos Total	3				
Abaixo da cota de soleira	1				
Acima da cota de soleira	2				
Utilização:	Habitação				
N.º de fogos:	1				
Revestimento exterior:					
	Legenda: Fotografia do Imóvel				
Tipo	Reboco tradicional ou marmorite. Betão armado				
Cor	Branco e azul				
Cobertura	Inclinada – revestida a telhas cerâmicas ou de betão				
Vãos	Alumínio				
Anexos:	Não				
Estacionamento:	Não				
Acessibilidades:	Não				
Logradouro:	Sim				
Muros:	Sim				
Estado de Conservação*:	1-Péssimo	2-Mau	3- Médio	4-Bom	5-Excelente
				X	
Processos:	S/i				
Intervenção:	Sem necessidade de intervenção				

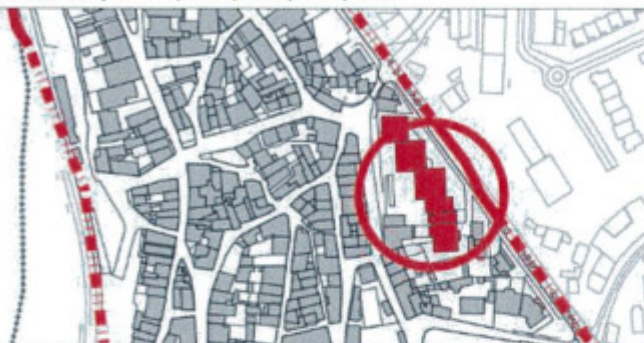
* Não substitui a possível vistoria técnica a solicitar, aquando das ações de reabilitação, para efeitos de benefícios fiscais.

FICHA DE CARATERIZAÇÃO ORU

Identificação do Imóvel	Código de identificação na ORU	1022			
Matriz:					
Localização:	Rua dos Bombeiros Voluntários, n.º 11				
					
	Legenda: Planta de localização do imóvel na ORU-s/escala				
Proprietário (s):	Cabazadas – Construções, Lda				
Data de Construção:	1991 a 1995				
Área do terreno:	S/i				
Área coberta:	129,95m ²				
Área descoberta:	S/i				
N.º de Pisos Total	3				
Abaixo da cota de soleira	1				
Acima da cota de soleira	2				
Utilização:	Habitação				
N.º de fogos:	1				
Revestimento exterior:					
	Legenda: Fotografia do Imóvel				
Tipo	Reboco tradicional ou marmorite				
Cor	Branco e azul				
Cobertura	Inclinada – revestida a telhas cerâmicas ou de betão				
Vãos	Alumínio				
Anexos:	Não				
Estacionamento:	Não (Garagem)				
Acessibilidades:	Não				
Logradouro:	Sim				
Muros:	Sim				
Estado de Conservação*:	1-Péssimo	2-Mau	3- Médio	4-Bom	5-Excelente
				X	
Processos:	OP-471/2004: lic. obras n.º 239/2005 e 369/2005; lic. utilização n.º 633/2006 RO-131/2005: lic. obras n.º 425/2005				
Intervenção:	Sem necessidade de intervenção				



* Não substitui a possível vistoria técnica a solicitar, aquando das ações de reabilitação, para efeitos de benefícios fiscais.

FICHA DE CARATERIZAÇÃO ORU

Identificação do Imóvel	Código de identificação na ORU	1023			
Matriz:					
Localização:	Rua dos Bombeiros Voluntários, n.º 13/ 13A/ 13B/ 13C/ 13D				
					
		Legenda: Planta de localização do imóvel na ORU-s/escala			
Proprietário (s):	Cabazadas – Construções, Lda				
Data de Construção:	2006-2011				
Área do terreno:	S/i				
Área coberta:	995,11m ²				
Área descoberta:	S/i				
N.º de Pisos Total	5				
Abaixo da cota de soleira	2				
Acima da cota de soleira	3				
Utilização:	Habitação				
N.º de fogos:	29				
Revestimento exterior:					
	Legenda: Fotografia do imóvel				
Tipo	Reboco tradicional ou marmorite. Betão armado				
Cor	Branco e bege				
Cobertura	Inclinada – revestida a telhas cerâmicas ou de betão				
Vãos	Alumínio				
Anexos:	Não				
Estacionamento:	Não				
Acessibilidades:	Sim				
Logradouro:	Sim				
Muros:	Sim				
Estado de Conservação*:	1-Péssimo	2-Mau	3- Médio	4-Bom	5-Excelente
					X
Processos:	OP-470/2004: lic. obras n.º 857/2006 e 369/2005; lic. utilização n.º 664/2008; E-20/2012 e E-54/2009: lic. utilização n.º 556/2010; RD-491/2011: lic. utilização n.º 74/2012; OP-41/2006: lic. obras n.º 810/2007 e lic. utilização n.º 50/2009 e 154/2009; RD-941/2011: lic. obras n.º 214/2012; OP-79/2009: lic. obras n.º 43/2010 e lic. utilização n.º 325/2010				
Intervenção:	Sem necessidade de intervenção				



* Não substitui a possível vistoria técnica a solicitar, aquando das ações de reabilitação, para efeitos de benefícios fiscais.

FICHA DE CARATERIZAÇÃO ORU

Identificação do Imóvel	Código de identificação na ORU	1024			
Matriz:					
Localização:	Rua do Rio Calvo, n.º 3				
					
	Legenda: Planta de localização do imóvel na ORU-s/escala				
Proprietário (s):	S/i				
Data de Construção:	1981 a 1990				
Área do terreno:	S/i				
Área coberta:	70,70m ²				
Área descoberta:	S/i				
N.º de Pisos Total	1				
Abaixo da cota de soleira	0				
Acima da cota de soleira	1				
Utilização:	Habitação				
N.º de fogos:	1				
Revestimento exterior:					
	Legenda: Fotografia do imóvel				
Tipo	Reboco tradicional ou marmorite. Betão armado				
Cor	Azul				
Cobertura	Inclinada – revestida a telhas cerâmicas ou de betão				
Vãos	Alumínio				
Anexos:	Não				
Estacionamento:	Não				
Acessibilidades:	Não				
Logradouro:	Não				
Muros:	Não				
Estado de Conservação*:	1-Péssimo	2-Mau	3- Médio	4-Bom	5-Excelente
				X	
Processos:	S/i				
Intervenção:	Sem necessidade de intervenção				

* Não substitui a possível vistoria técnica a solicitar, aquando das ações de reabilitação, para efeitos de benefícios fiscais.

FICHA DE CARATERIZAÇÃO ORU

Identificação do Imóvel	Código de Identificação na ORU	1025			
Matriz:					
Localização:	Rua do Rio Calvo, n.º 1				
	 <p>Legenda: Planta de localização do imóvel na ORU-s/escala</p>				
Proprietário (s):	S/i				
Data de Construção:	1946 a 1960				
Área do terreno:	S/i				
Área coberta:	42,28m ²				
Área descoberta:	S/i				
N.º de Pisos Total	1				
Abaixo da cota de soleira	0				
Acima da cota de soleira	1				
Utilização:	Habitação				
N.º de fogos:	1				
Revestimento exterior:	 <p>Legenda: Fotografia do Imóvel</p>				
Tipo	Reboco tradicional ou marmorite. Betão armado				
Cor	Branco				
Cobertura	Inclinada – revestida a telhas cerâmicas ou de betão				
Vãos	Alumínio				
Anexos:	Não				
Estacionamento:	Não				
Acessibilidades:	Não				
Logradouro:	Sim				
Muros:	Não				
Estado de Conservação*:	1-Péssimo	2-Mau	3- Médio	4-Bom	5-Excelente
				X	
Processos:	S/i				
Intervenção:	Sem necessidade de intervenção				

* Não substitui a possível vistoria técnica a solicitar, aquando das ações de reabilitação, para efeitos de benefícios fiscais.

FICHA DE CARATERIZAÇÃO ORU

Identificação do Imóvel	Código de identificação na ORU	1026			
Matriz:					
Localização:	Rua de S. Félix, n.º 10				
					
Legenda: Planta de localização do imóvel na ORU-s/escala					
Proprietário (s):	Roque e Vistas – Construções, Lda				
Data de Construção:	2006 a 2011				
Área do terreno:	S/i				
Área coberta:	158,91m ²				
Área descoberta:	S/i				
N.º de Pisos Total	3				
Abaixo da cota de soleira	0				
Acima da cota de soleira	3				
Utilização:	Habitação				
N.º de fogos:	8				
					
Legenda: Fotografia do Imóvel					
Revestimento exterior:					
Tipo	Reboco tradicional ou marmorite. Betão armado				
Cor	Branco e azul				
Cobertura	Inclinada – revestida a telhas cerâmicas ou de betão				
Vãos	Alumínio				
Anexos:	Não				
Estacionamento:	Não (Garagem)				
Acessibilidades:	Não				
Logradouro:	Não				
Muros:	Não				
Estado de Conservação*:	1-Péssimo	2-Mau	3- Médio	4-Bom	5-Excelente
			X		
Processos:	OP-470/2004: lic. obras n.º 857/2006 e lic. utilização n.º 664/2008				
Intervenção:	Tipo de Intervenção: Intervenção ligeira Estimativa Global: €				

* Não substitui a possível vistoria técnica a solicitar, aquando das ações de reabilitação, para efeitos de benefícios fiscais.





FICHA DE CARATERIZAÇÃO ORU

Identificação do Imóvel	Código de identificação na ORU	1027			
Matriz:					
Localização:	Rua de S. Félix, n.º 8				
	 <p>Legenda: Planta de localização do imóvel na ORU-s/escala</p>				
Proprietário (s):	S/i				
Data de Construção:	1961 a 1970				
Área do terreno:	S/i				
Área coberta:	54,15m ²				
Área descoberta:	S/i				
N.º de Pisos Total	2				
Abaixo da cota de soleira	0				
Acima da cota de soleira	2				
Utilização:	Habitação				
N.º de fogos:	1				
Revestimento exterior:	 <p>Legenda: Fotografia do Imóvel</p>				
Tipo	Reboco tradicional ou marmorite. Betão armado				
Cor	Branco e azul				
Cobertura	Inclinada – revestida a telhas cerâmicas ou de betão				
Vãos	Madeira				
Anexos:	Não				
Estacionamento:	Não				
Acessibilidades:	Não				
Logradouro:	Não				
Muros:	Não				
Estado de Conservação*:	1-Péssimo	2-Mau	3- Médio	4-Bom	5-Excelente
		X			
Processos:	S/i				
Intervenção:	Tipo de Intervenção: Intervenção média Estimativa Global: €				

* Não substitui a possível vistoria técnica a solicitar, aquando das ações de reabilitação, para efeitos de benefícios fiscais.





FICHA DE CARATERIZAÇÃO ORU

Identificação do Imóvel	Código de identificação na ORU	1028			
Matriz:					
Localização:	Rua de S. Félix, n.º 6				
	 <p>Legenda: Planta de localização do imóvel na ORU-s/escala</p>				
Proprietário (s):	S/i				
Data de Construção:	1961 a 1970				
Área do terreno:	S/i				
Área coberta:	54,51m²				
Área descoberta:	S/i				
N.º de Pisos Total	2				
Abaixo da cota de soleira	0				
Acima da cota de soleira	2				
Utilização:	Habitação				
N.º de fogos:	1				
Revestimento exterior:					
Tipo	Reboco tradicional ou marmorite Betão armado				
Cor	Branco e azul				
Cobertura	Inclinada – revestida a telhas cerâmicas ou de betão				
Vãos	Alumínio e madeira				
Anexos:	Não				
Estacionamento:	Não				
Acessibilidades:	Não				
Logradouro:	Não				
Muros:	Não				
	 <p>Legenda: Fotografia do Imóvel</p>				
Estado de Conservação*:	1-Péssimo	2-Mau	3- Médio	4-Bom	5-Excelente
Processos:	S/i				
Intervenção:	Tipo de Intervenção: Intervenção média Estimativa Global: €				

* Não substitui a possível vistoria técnica a solicitar, aquando das ações de reabilitação, para efeitos de benefícios fiscais.



FICHA DE CARATERIZAÇÃO ORU

Identificação do Imóvel	Código de identificação na ORU	1029			
Matriz:					
Localização:	Rua de S. Félix, n.º 4				
					
	Legenda: Planta de localização do imóvel na ORU-s/escala				
Proprietário (s):	S/i				
Data de Construção:	1961 a 1970				
Área do terreno:	S/i				
Área coberta:	54,64m ²				
Área descoberta:	S/i				
N.º de Pisos Total	2				
Abaixo da cota de soleira	0				
Acima da cota de soleira	2				
Utilização:	Habitação				
N.º de fogos:	1				
Revestimento exterior:					
Tipo	Reboco tradicional ou marmorite Betão armado				
Cor	Branco e azul				
Cobertura	Inclinada – revestida a telhas cerâmicas ou de betão				
Vãos	Alumínio				
Anexos:	Não				
Estacionamento:	Não				
Acessibilidades:	Não				
Logradouro:	Não				
Muros:	Não				
					
	Legenda: Fotografia do imóvel				
Estado de Conservação*:	1-Péssimo	2-Mau	3- Médio	4-Bom	5-Excelente
			X		
Processos:	S/i				
Intervenção:	Tipo de Intervenção: Intervenção ligeira Estimativa Global: €				

* Não substitui a possível vistoria técnica a solicitar, aquando das ações de reabilitação, para efeitos de benefícios fiscais.

FICHA DE CARATERIZAÇÃO ORU

Identificação do Imóvel	Código de identificação na ORU	1030			
Matriz:					
Localização:	Rua do Rio do Calvo, n.º 2				
 <p>Legenda: Planta de localização do imóvel na ORU-s/escala</p>					
Proprietário (s):	S/i				
Data de Construção:	1946 a 1960				
Área do terreno:	S/i				
Área coberta:	55,86 m²				
Área descoberta:	S/i				
N.º de Pisos Total	1				
Abaixo da cota de soleira	0				
Acima da cota de soleira	1				
Utilização:	Habitação				
N.º de fogos:	10				
Revestimento exterior:	 <p>Legenda: Fotografia do Imóvel</p>				
Tipo	Reboco tradicional ou marmorite. Paredes de alvenaria, com placa				
Cor	Branco e azul				
Cobertura	Inclinada - revestida a telhas cerâmicas ou de betão				
Vãos	Madeira				
Anexos:	Não				
Estacionamento:	Não				
Acessibilidades:	Não				
Logradouro:	Sim				
Muros:	Sim				
Estado de Conservação*:	1-Péssimo	2-Mau	3- Médio	4-Bom	5-Excelente
		X			
Processos:	S/i				
Intervenção:	Tipo de Intervenção: Intervenção média Estimativa Global: €				


* Não substitui a possível vistoria técnica a solicitar, aquando das ações de reabilitação, para efeitos de benefícios fiscais.

FICHA DE CARATERIZAÇÃO ORU

Identificação do Imóvel	Código de identificação na ORU	1031			
Matriz:					
Localização:	Rua do Rio do Calvo, n.º 6/ 6A				
 <p>Legenda: Planta de localização do imóvel na ORU-s/escala</p>					
Proprietário (s):	José Cândido da Silva Brás				
Data de Construção:	1971 a 1980				
Área do terreno:	S/i				
Área coberta:	80,60 m ²				
Área descoberta:	S/i				
N.º de Pisos Total	3				
Abaixo da cota de soleira	0				
Acima da cota de soleira	3				
Utilização:	Habitação				
N.º de fogos:	2				
Revestimento exterior:	 <p>Legenda: Fotografia do Imóvel</p>				
Tipo	Reboco tradicional ou marmorite. Betão armado.				
Cor	Branco				
Cobertura	Inclinada - revestida a telhas cerâmicas ou de betão				
Vãos	Madeira e alumínio				
Anexos:	Não				
Estacionamento:	Não				
Acessibilidades:	Sim				
Logradouro:	Não				
Muros:	Não				
Estado de Conservação*:	1-Péssimo	2-Mau	3- Médio	4-Bom	5-Excelente
			X		
Processos:	OP-782/1994: lic. obras n.º 1069/1995 e lic. utilização n.º 452/1997				
Intervenção:	Tipo de Intervenção: Intervenção ligeira Estimativa Global: €				

* Não substitui a possível vistoria técnica a solicitar, aquando das ações de reabilitação, para efeitos de benefícios fiscais.

FICHA DE CARATERIZAÇÃO ORU

Identificação do Imóvel	Código de identificação na ORU	1032			
Matriz:					
Localização:	Rua do Rio do Calvo, n.º 6B				
					
	Legenda: Planta de localização do imóvel na ORU-s/escala				
Proprietário (s):	S/i				
Data de Construção:	1916 a 1970				
Área do terreno:	S/i				
Área coberta:	24,80m ²				
Área descoberta:	S/i				
N.º de Pisos Total	2				
Abaixo da cota de soleira	0				
Acima da cota de soleira	2				
Utilização:	Habitação				
N.º de fogos:	1				
Revestimento exterior:					
Tipo	Reboco tradicional ou marmorite. Betão armado				
Cor	Branco				
Cobertura	Inclinada - revestida a telhas cerâmicas ou de betão				
Vãos	Alumínio e madeira				
Anexos:	Não				
Estacionamento:	Não				
Acessibilidades:	Sim				
Logradouro:	Não				
Muros:	Não				
Estado de Conservação*:	1-Péssimo	2-Mau	3- Médio	4-Bom	5-Excelente
			X		
Processos:	S/i				
Intervenção:	Tipo de Intervenção: Intervenção ligeira				
	Estimativa Global: €				



Legenda: Fotografia do Imóvel

* Não substitui a possível vistoria técnica a solicitar, aquando das ações de reabilitação, para efeitos de benefícios fiscais.

FICHA DE CARATERIZAÇÃO ORU

Identificação do Imóvel	Código de identificação na ORU	1033			
Matriz:					
Localização:	Rua do Carmo, n.º 2/ 2A				
	 <p>Legenda: Planta de localização do imóvel na ORU-s/escala</p>				
Proprietário (s):	S/i				
Data de Construção:	1961 a 1970				
Área do terreno:	S/i				
Área coberta:	109,27 m²				
Área descoberta:	S/i				
N.º de Pisos Total	2				
Abaixo da cota de soleira	0				
Acima da cota de soleira	2				
Utilização:	Habitação				
N.º de fogos:	1				
Revestimento exterior:	 <p>Legenda: Fotografia do Imóvel</p>				
Tipo	Reboco tradicional ou marmorite. Betão armado.				
Cor	Bege e verde				
Cobertura	Inclinada - revestida a telhas cerâmicas ou de betão				
Vãos	Madeira				
Anexos:	Não				
Estacionamento:	Não – com garagem				
Acessibilidades:	Não				
Logradouro:	Sim				
Muros:	Sim				
Estado de Conservação*:	1-Péssimo	2-Mau	3- Médio	4-Bom	5-Excelente
			X		
Processos:	S/i				
Intervenção:	Tipo de Intervenção: Intervenção ligeira Estimativa Global: €				

* Não substitui a possível vistoria técnica a solicitar, aquando das ações de reabilitação, para efeitos de benefícios fiscais.

FICHA DE CARATERIZAÇÃO ORU

Identificação do Imóvel	Código de identificação na ORU	1034			
Matriz:					
Localização:	Rua do Rio do Calvo, n.º 4				
					
	Legenda: Planta de localização do imóvel na ORU-s/escala				
Proprietário (s):	S/i				
Data de Construção:	1961 a 1970				
Área do terreno:	S/i				
Área coberta:	64,39 m²				
Área descoberta:	S/i				
N.º de Pisos Total	1				
Abaixo da cota de soleira	0				
Acima da cota de soleira	1				
Utilização:	Habitação				
N.º de fogos:	1				
					
	Legenda: Fotografia do Imóvel				
Revestimento exterior:					
Tipo	Reboco tradicional ou marmorite. Betão armado.				
Cor	Branco e azul				
Cobertura	Inclinada - revestida a telhas cerâmicas ou de betão				
Vãos	Alumínio				
Anexos:	Não				
Estacionamento:	Não				
Acessibilidades:	Não				
Logradouro:	Sim				
Muros:	Sim				
Estado de Conservação*:	1-Péssimo	2-Mau	3- Médio	4-Bom	5-Excelente
		X			
Processos:	S/i				
Intervenção:	Tipo de Intervenção: Intervenção média Estimativa Global: €				

* Não substitui a possível vistoria técnica a solicitar, aquando das ações de reabilitação, para efeitos de benefícios fiscais.



FICHA DE CARATERIZAÇÃO ORU

Identificação do Imóvel	Código de identificação na ORU	1035			
Matriz:					
Localização:	Rua do Rio do Calvo, n.º 6				
	 <p>Legenda: Planta de localização do imóvel na ORU-s/escala</p>				
Proprietário (s):	Almerinda Dias Leitão de Oliveira e Silva				
Data de Construção:	S/i				
Área do terreno:	S/i				
Área coberta:	91,50 m²				
Área descoberta:	S/i				
N.º de Pisos Total	3				
Abaixo da cota de soleira	1				
Acima da cota de soleira	2				
Utilização:	Habitação				
N.º de fogos:	1				
Revestimento exterior:	 <p>Legenda: Fotografia do Imóvel</p>				
Tipo	Reboco tradicional ou marmorite.				
Cor	Branco e azul				
Cobertura	Inclinada - revestida a telhas cerâmicas ou de betão				
Vãos	Alumínio				
Anexos:	Não				
Estacionamento:	Não				
Acessibilidades:	Não				
Logradouro:	Sim				
Muros:	Sim				
Estado de Conservação*:	1-Péssimo	2-Mau	3- Médio	4-Bom	5-Excelente
			X		
Processos:	OP-434/2002: lic. obras n.º 1564/2002 e lic. utilização n.º 117/2007				
Intervenção:	Tipo de Intervenção: Intervenção ligeira Estimativa Global: €				

* Não substitui a possível vistoria técnica a solicitar, aquando das ações de reabilitação, para efeitos de benefícios fiscais.



FICHA DE CARATERIZAÇÃO ORU

Identificação do Imóvel	Código de identificação na ORU	1036			
Matriz:					
Localização:	Rua do Rio do Calvo, n.º 8				
					
	Legenda: Planta de localização do imóvel na ORU-s/escala				
Proprietário (s):	S/i				
Data de Construção:	1961 a 1970				
Área do terreno:	S/i				
Área coberta:	135,57 m²				
Área descoberta:	S/i				
N.º de Pisos Total	2				
Abaixo da cota de soleira	0				
Acima da cota de soleira	2				
Utilização:	Habitação				
N.º de fogos:	1				
Revestimento exterior:					
Tipo	Reboco tradicional ou marmorite. Betão armado.				
Cor	Cinzento				
Cobertura	Inclinada - revestida a telhas Cerâmicas ou de betão				
Vãos	Madeira				
Anexos:	Não				
Estacionamento:	Não – com garagem				
Acessibilidades:	Não				
Logradouro:	Sim				
Muros:	Sim				
					
	Legenda: Fotografia do Imóvel				
Estado de Conservação*:	1-Péssimo	2-Mau	3- Médio	4-Bom	5-Excelente
		X			
Processos:	S/i				
Intervenção:	Tipo de Intervenção: Intervenção média Estimativa Global: €				

* Não substitui a possível vistoria técnica a solicitar, aquando das ações de reabilitação, para efeitos de benefícios fiscais.



FICHA DE CARATERIZAÇÃO ORU

Identificação do Imóvel	Código de identificação na ORU	1037			
Matriz:					
Localização:	Rua do Rio do Calvo, n.º 10				
 <p>Legenda: Planta de localização do imóvel na ORU-s/escala</p>					
Proprietário (s):	Bernardino Gomes				
Data de Construção:	1961 a 1970				
Área do terreno:	S/i				
Área coberta:	61,32 m²				
Área descoberta:	S/i				
N.º de Pisos Total	3+1				
Abaixo da cota de soleira	0				
Acima da cota de soleira	3+1				
Utilização:	Habitação				
N.º de fogos:	2				
Revestimento exterior:					
Tipo	Reboco tradicional ou marmorite. Betão armado.				
Cor	Branco				
Cobertura	Inclinada - revestida a telhas cerâmicas ou de betão				
Vãos	Madeira				
Anexos:	Não				
Estacionamento:	Não				
Acessibilidades:	Não				
Logradouro:	Não				
Muros:	Não				
 <p>Legenda: Fotografia do Imóvel</p>					
Estado de Conservação*:	1-Péssimo	2-Mau	3- Médio	4-Bom	5-Excelente
			X		
Processos:	OP-3396/1966: lic. obras n.º 1776/1967 e lic. utilização n.º 118/1969 e 119/1969				
Intervenção:	Tipo de Intervenção: Intervenção ligeira Estimativa Global: €				

* Não substitui a possível vistoria técnica a solicitar, aquando das ações de reabilitação, para efeitos de benefícios fiscais.





FICHA DE CARATERIZAÇÃO ORU

Identificação do Imóvel	Código de identificação na ORU	1038			
Matriz:					
Localização:	Rua do Rio do Calvo, n.º 12				
					
	Legenda: Planta de localização do imóvel na ORU-s/escala				
Proprietário (s):	S/i				
Data de Construção:	1961 a 1970				
Área do terreno:	S/i				
Área coberta:	31,36 m²				
Área descoberta:	S/i				
N.º de Pisos Total	3				
Abaixo da cota de soleira	0				
Acima da cota de soleira	3				
Utilização:	Habitação				
N.º de fogos:	5				
Revestimento exterior:					
Tipo	Reboco tradicional ou marmorite. Betão armado.				
Cor	Branco e azul				
Cobertura	Inclinada - revestida a telhas cerâmicas ou de betão				
Vãos	Madeira e alumínio				
Anexos:	Não				
Estacionamento:	Não				
Acessibilidades:	Não				
Logradouro:	Sim				
Muros:	Sim				
					
	Legenda: Fotografia do Imóvel				
Estado de Conservação*:	1-Péssimo	2-Mau	3- Médio	4-Bom	5-Excelente
		X			
Processos:	S/i				
Intervenção:	Tipo de Intervenção: Intervenção média Estimativa Global: €				

* Não substitui a possível vistoria técnica a solicitar, aquando das ações de reabilitação, para efeitos de benefícios fiscais.

FICHA DE CARATERIZAÇÃO ORU

Identificação do Imóvel	Código de identificação na ORU	1039			
Matriz:					
Localização:	Travessa do Rio do Calvo, n.º14				
					
	Legenda: Planta de localização do imóvel na ORU-s/escala				
Proprietário (s):	S/i				
Data de Construção:	1946 a 1960				
Área do terreno:	S/i				
Área coberta:	64,71 m²				
Área descoberta:	S/i				
N.º de Pisos Total	1				
Abaixo da cota de soleira	0				
Acima da cota de soleira	1				
Utilização:	Habitação				
N.º de fogos:	1				
Revestimento exterior:					
	Legenda: Fotografia do Imóvel				
Tipo	Reboco tradicional ou marmorite. Paredes de Alvenaria, com placa.				
Cor	Branco e azul				
Cobertura	Inclinada - revestida a telhas cerâmicas ou de betão				
Vãos	Alumínio				
Anexos:	Não				
Estacionamento:	Não				
Acessibilidades:	Sim				
Logradouro:	Não				
Muros:	Não				
Estado de Conservação*:	1-Péssimo	2-Mau	3- Médio	4-Bom	5-Excelente
				X	
Processos:	S/i				
Intervenção:	Sem necessidade de intervenção				

* Não substitui a possível vistoria técnica a solicitar, aquando das ações de reabilitação, para efeitos de benefícios fiscais.

FICHA DE CARATERIZAÇÃO ORU

Identificação do Imóvel	Código de identificação na ORU	1040			
Matriz:					
Localização:	Rua do Rio do Calvo, s/n				
					
	Legenda: Planta de localização do imóvel na ORU-s/escala				
Proprietário (s):	S/i				
Data de Construção:	1919 a 1945				
Área do terreno:	S/i				
Área coberta:	55,84 m ²				
Área descoberta:	S/i				
N.º de Pisos Total	2				
Abaixo da cota de soleira	0				
Acima da cota de soleira	2				
Utilização:	Habitação (devoluto)				
N.º de fogos:	1				
Revestimento exterior:					
	Legenda: Fotografia do Imóvel				
Tipo	Azulejo, ladrilho cerâmico ou mosaico. Paredes de Alvenaria, com placa.				
Cor	Azulejo				
Cobertura	Em terraço				
Vãos	S/i				
Anexos:	Não				
Estacionamento:	Não				
Acessibilidades:	Não				
Logradouro:	Sim				
Muros:	Sim				
Estado de Conservação*:	1-Péssimo	2-Mau	3- Médio	4-Bom	5-Excelente
	X				
Processos:	S/i				
Intervenção:	Tipo de Intervenção: Grande intervenção Estimativa Global: €				

* Não substitui a possível vistoria técnica a solicitar, aquando das ações de reabilitação, para efeitos de benefícios fiscais.



FICHA DE CARATERIZAÇÃO ORU

Identificação do Imóvel	Código de identificação na ORU	1041			
Matriz:					
Localização:	Largo da Fontainha, s/n				
	 <p>Legenda: Planta de localização do imóvel na ORU-s/escala</p>				
Proprietário (s):	S/i				
Data de Construção:	1981 a 1990				
Área do terreno:	S/i				
Área coberta:	91,34 m²				
Área descoberta:	S/i				
N.º de Pisos Total	1				
Abaixo da cota de soleira	0				
Acima da cota de soleira	1				
Utilização:	Habitação				
N.º de fogos:	1				
Revestimento exterior:	 <p>Legenda: Fotografia do Imóvel</p>				
Tipo	Reboco tradicional ou marmorite. Paredes de alvenaria, com placa.				
Cor	Branco e azul				
Cobertura	Inclinada - revestida a telhas cerâmicas ou de betão				
Vãos	Madeira				
Anexos:	Não				
Estacionamento:	Não				
Acessibilidades:	Não				
Logradouro:	Não				
Muros:	Não				
Estado de Conservação*:	1-Péssimo	2-Mau	3- Médio	4-Bom	5-Excelente
		X			
Processos:	S/i				
Intervenção:	Tipo de Intervenção: Intervenção média Estimativa Global: €				

* Não substitui a possível vistoria técnica a solicitar, aquando das ações de reabilitação, para efeitos de benefícios fiscais.

FICHA DE CARATERIZAÇÃO ORU

Identificação do Imóvel	Código de identificação na ORU	1042			
Matriz:					
Localização:	Largo da Fontainha, n.º 2/ 2A/ 3				
					
	Legenda: Planta de localização do imóvel na ORU-s/escala				
Proprietário (s):	S/i				
Data de Construção:	1946 a 1960				
Área do terreno:	S/i				
Área coberta:	103,56 m ²				
Área descoberta:	S/i				
N.º de Pisos Total	3				
Abaixo da cota de soleira	0				
Acima da cota de soleira	3				
Utilização:	Habitação				
N.º de fogos:	3				
Revestimento exterior:					
	Legenda: Fotografia do Imóvel				
Tipo	Reboco tradicional ou marmorite. Betão armado.				
Cor	Branco e azul				
Cobertura	Inclinada - revestida a telhas cerâmicas ou de betão				
Vãos	Madeira				
Anexos:	Não				
Estacionamento:	Não				
Acessibilidades:	Não				
Logradouro:	Não				
Muros:	Não				
Estado de Conservação*:	1-Péssimo	2-Mau	3- Médio	4-Bom	5-Excelente
			X		
Processos:	S/i				
Intervenção:	Tipo de Intervenção: Intervenção ligeira Estimativa Global: €				

* Não substitui a possível vistoria técnica a solicitar, aquando das ações de reabilitação, para efeitos de benefícios fiscais.

FICHA DE CARATERIZAÇÃO ORU



Identificação do Imóvel	Código de identificação na ORU	1043			
Matriz:					
Localização:	Largo da fontainha, n.º 1				
	 <p>Legenda: Planta de localização do imóvel na ORU-s/escala</p>				
Proprietário (s):	S/i				
Data de Construção:	1946 a 1960				
Área do terreno:	S/i				
Área coberta:	77,62 m ²				
Área descoberta:	S/i				
N.º de Pisos Total	2				
Abaixo da cota de soleira	0				
Acima da cota de soleira	2				
Utilização:	Habitação				
N.º de fogos:	1				
Revestimento exterior:					
Tipo	Reboco tradicional ou marmorite. Paredes de alvenaria, com placa.				
Cor	Branco e azul				
Cobertura	Inclinada - revestida a telhas cerâmicas ou de betão				
Vãos	Alumínio				
Anexos:	Não				
Estacionamento:	Não				
Acessibilidades:	Não				
Logradouro:	Não				
Muros:	Não				
Estado de Conservação*:	1-Péssimo	2-Mau	3- Médio	4-Bom	5-Excelente
				X	
Processos:	S/i				
Intervenção:	Sem necessidade de intervenção				



Legenda: Fotografia do Imóvel

* Não substitui a possível vistoria técnica a solicitar, aquando das ações de reabilitação, para efeitos de benefícios fiscais.

FICHA DE CARATERIZAÇÃO ORU

Identificação do Imóvel	Código de identificação na ORU	1044			
Matriz:					
Localização:	Rua Falésia do Algodio, n.º 3				
 <p>Legenda: Planta de localização do imóvel na ORU-s/escala</p>					
Proprietário (s):	S/i				
Data de Construção:	1981 a 1990				
Área do terreno:	S/i				
Área coberta:	193,82 m²				
Área descoberta:	S/i				
N.º de Pisos Total	1				
Abaixo da cota de soleira	0				
Acima da cota de soleira	1				
Utilização:	Habitação				
N.º de fogos:	6				
Revestimento exterior:	 <p>Legenda: Fotografia do Imóvel</p>				
Tipo	Reboco tradicional ou marmorite. Paredes de alvenaria, com placa.				
Cor	Branco e azul				
Cobertura	Inclinada - revestida a telhas cerâmicas ou de betão				
Vãos	S/i				
Anexos:	Não				
Estacionamento:	Não				
Acessibilidades:	Sim				
Logradouro:	Sim				
Muros:	Sim				
Estado de Conservação*:	1-Péssimo	2-Mau	3- Médio	4-Bom	5-Excelente
			X		
Processos:	S/i				
Intervenção:	Tipo de Intervenção: Intervenção ligeira				
	Estimativa Global: €				

* Não substitui a possível vistoria técnica a solicitar, aquando das ações de reabilitação, para efeitos de benefícios fiscais.

FICHA DE CARATERIZAÇÃO ORU

Identificação do Imóvel	Código de identificação na ORU	1045			
Matriz:					
Localização:	Rua Florêncio Granate, s/n				
	 <p>Legenda: Planta de localização do imóvel na ORU-s/escala</p>				
Proprietário (s):	S/i				
Data de Construção:	1919 a 1945				
Área do terreno:	S/i				
Área coberta:	60,05 m ²				
Área descoberta:	S/i				
N.º de Pisos Total	3				
Abaixo da cota de soleira	0				
Acima da cota de soleira	3				
Utilização:	Habitação				
N.º de fogos:	2				
Revestimento exterior:					
Tipo	Reboco tradicional ou marmorite. Paredes de alvenaria, com placa.				
Cor	Branco e azul				
Cobertura	Inclinada - revestida a telhas cerâmicas ou de betão				
Vãos	Madeira e alumínio				
Anexos:	Não				
Estacionamento:	Não				
Acessibilidades:	Não				
Logradouro:	Não				
Muros:	Não				
	 <p>Legenda: Fotografia do Imóvel</p>				
Estado de Conservação*:	1-Péssimo	2-Mau	3- Médio	4-Bom	5-Excelente
			X		
Processos:	S/i				
Intervenção:	Tipo de Intervenção: Intervenção ligeira Estimativa Global: €				

* Não substitui a possível vistoria técnica a solicitar, aquando das ações de reabilitação, para efeitos de benefícios fiscais.

FICHA DE CARATERIZAÇÃO ORU

Identificação do Imóvel	Código de identificação na ORU	1046			
Matriz:					
Localização:	Rua Florêncio Granate, n.º 13				
					
Legenda: Planta de localização do imóvel na ORU-s/escala					
Proprietário (s):	S/i				
Data de Construção:	1971 a 1980				
Área do terreno:	S/i				
Área coberta:	52,13 m²				
Área descoberta:	S/i				
N.º de Pisos Total	2				
Abaixo da cota de soleira	0				
Acima da cota de soleira	2				
Utilização:	Habitação				
N.º de fogos:	1				
Revestimento exterior:					
Tipo	Reboco tradicional ou marmorite. Paredes de alvenaria, com placa.				
Cor	Branco e laranja				
Cobertura	Inclinada - revestida a telhas cerâmicas ou de betão				
Vãos	Madeira				
Anexos:	Não				
Estacionamento:	Não				
Acessibilidades:	Não				
Logradouro:	Não				
Muros:	Não				
					
Legenda: Fotografia do Imóvel					
Estado de Conservação*:	1-Péssimo	2-Mau	3- Médio	4-Bom	5-Excelente
			X		
Processos:	S/i				
Intervenção:	Tipo de Intervenção: Intervenção ligeira Estimativa Global: €				

* Não substitui a possível vistoria técnica a solicitar, aquando das ações de reabilitação, para efeitos de benefícios fiscais.



FICHA DE CARATERIZAÇÃO ORU

Identificação do Imóvel	Código de identificação na ORU	1047			
Matriz:					
Localização:	Rua Florêncio Granate, n.º 15				
					
	Legenda: Planta de localização do imóvel na ORU-s/escala				
Proprietário (s):	João Henrique dos Santos Pereira Paulino				
Data de Construção:	1919 a 1945				
Área do terreno:	S/i				
Área coberta:	71,40 m²				
Área descoberta:	S/i				
N.º de Pisos Total	1				
Abaixo da cota de soleira	0				
Acima da cota de soleira	1				
Utilização:	Habitação				
N.º de fogos:	1				
Revestimento exterior:					
	Legenda: Fotografia do Imóvel				
Tipo	Reboco tradicional ou marmorite. Paredes de alvenaria, com placa.				
Cor	Amarelo				
Cobertura	Em terraço				
Vãos	Alumínio				
Anexos:	Não				
Estacionamento:	Não				
Acessibilidades:	Não				
Logradouro:	Não				
Muros:	Não				
Estado de Conservação*:	1-Péssimo	2-Mau	3- Médio	4-Bom	5-Excelente
			X		
Processos:	OP-909/1993: lic. obras n.º 832/2006 e lic. utilização n.º849/2006				
Intervenção:	Tipo de Intervenção: Intervenção ligeira Estimativa Global: €				

* Não substitui a possível vistoria técnica a solicitar, aquando das ações de reabilitação, para efeitos de benefícios fiscais.

FICHA DE CARATERIZAÇÃO ORU

Identificação do Imóvel	Código de identificação na ORU	1048			
Matriz:					
Localização:	Rua Florêncio Granate, n.º 17				
					
	Legenda: Planta de localização do imóvel na ORU-s/escala				
Proprietário (s):	S/i				
Data de Construção:	1981 a 1990				
Área do terreno:	S/i				
Área coberta:	97,98 m²				
Área descoberta:	S/i				
N.º de Pisos Total	3				
Abaixo da cota de soleira	0				
Acima da cota de soleira	3				
Utilização:	Serviços (Alojamento local)				
N.º de fogos:	0				
					
	Legenda: Fotografia do Imóvel				
Revestimento exterior:					
Tipo	Reboco tradicional ou marmorite				
Cor	Branco				
Cobertura	Inclinada - revestida a telhas cerâmicas ou de betão				
Vãos	Madeira				
Anexos:	Não				
Estacionamento:	Não				
Acessibilidades:	Não				
Logradouro:	Sim				
Muros:	Não				
Estado de Conservação*:	1-Péssimo	2-Mau	3- Médio	4-Bom	5-Excelente
			X		
Processos:	S/i				
Intervenção:	Tipo de Intervenção: Intervenção ligeira				
	Estimativa Global: €				

* Não substitui a possível vistoria técnica a solicitar, aquando das ações de reabilitação, para efeitos de benefícios fiscais.

FICHA DE CARATERIZAÇÃO ORU

Identificação do Imóvel	Código de identificação na ORU	1049			
Matriz:					
Localização:	Rua Falésia do Algodio, n.º 19				
					
	Legenda: Planta de localização do imóvel na ORU-s/escala				
Proprietário (s):	Fernando José Henrique Esteves				
Data de Construção:	1981 a 1990				
Área do terreno:	S/i				
Área coberta:	115,84 m²				
Área descoberta:	S/i				
N.º de Pisos Total	3				
Abaixo da cota de soleira	0				
Acima da cota de soleira	3				
Utilização:	Habitação				
N.º de fogos:	1				
Revestimento exterior:					
	Legenda: Fotografia do Imóvel				
Tipo	Reboco tradicional ou marmorite. Paredes de alvenaria, com placa.				
Cor	Branco				
Cobertura	Inclinada - revestida a telhas cerâmicas ou de betão				
Vãos	Alumínio				
Anexos:	Não				
Estacionamento:	Não				
Acessibilidades:	Não				
Logradouro:	Sim				
Muros:	Sim				
Estado de Conservação*:	1-Péssimo	2-Mau	3- Médio	4-Bom	5-Excelente
				X	
Processos:	RD-766/2011; RD-2318/2010; OP-198/2014 e OP-807/1977				
Intervenção:	Sem necessidade de intervenção				

* Não substitui a possível vistoria técnica a solicitar, aquando das ações de reabilitação, para efeitos de benefícios fiscais.

FICHA DE CARATERIZAÇÃO ORU

Identificação do Imóvel	Código de identificação na ORU	1050			
Matriz:					
Localização:	Rua Florêncio Granate, n.º 21				
					
	Legenda: Planta de localização do imóvel na ORU-s/escala				
Proprietário (s):	S/i				
Data de Construção:	1919 a 1945				
Área do terreno:	S/i				
Área coberta:	195,60 m²				
Área descoberta:	S/i				
N.º de Pisos Total	2				
Abaixo da cota de soleira	0				
Acima da cota de soleira	2				
Utilização:	Habitação				
N.º de fogos:	1				
Revestimento exterior:	Legenda: Fotografia do Imóvel				
Tipo	Reboco tradicional ou marmorite. Paredes de alvenaria, com placa.				
Cor	Bege				
Cobertura	Inclinada - revestida a telhas cerâmicas ou de betão				
Vãos	S/i				
Anexos:	Não				
Estacionamento:	Sim – com garagem				
Acessibilidades:	Sim				
Logradouro:	Sim				
Muros:	Sim				
Estado de Conservação*:	1-Péssimo	2-Mau	3- Médio	4-Bom	5-Excelente
			X		
Processos:	S/i				
Intervenção:	Tipo de Intervenção: Intervenção ligeira Estimativa Global: €				

* Não substitui a possível vistoria técnica a solicitar, aquando das ações de reabilitação, para efeitos de benefícios fiscais.

FICHA DE CARATERIZAÇÃO ORU

Identificação do Imóvel	Código de identificação na ORU	1051			
Matriz:					
Localização:	Rua Florêncio Granate, s/n				
					
	Legenda: Planta de localização do imóvel na ORU-s/escala				
Proprietário (s):	S/i				
Data de Construção:	1946 a 1960				
Área do terreno:	S/i				
Área coberta:	219,27 m²				
Área descoberta:	S/i				
N.º de Pisos Total	2				
Abaixo da cota de soleira	0				
Acima da cota de soleira	2				
Utilização:	Habitação				
N.º de fogos:	1				
Revestimento exterior:					
	Legenda: Fotografia do Imóvel				
Tipo	Reboco tradicional ou marmorite. Paredes de alvenaria, com placa.				
Cor	Bege				
Cobertura	Inclinada - revestida a telhas cerâmicas ou de betão				
Vãos	Madeira e alumínio				
Anexos:	Não				
Estacionamento:	Sim – com garagem				
Acessibilidades:	Não				
Logradouro:	Não				
Muros:	Não				
Estado de Conservação*:	1-Péssimo	2-Mau	3- Médio	4-Bom	5-Excelente
			X		
Processos:	S/i				
Intervenção:	Tipo de Intervenção: Intervenção ligeira Estimativa Global: €				

* Não substitui a possível vistoria técnica a solicitar, aquando das ações de reabilitação, para efeitos de benefícios fiscais.

FICHA DE CARATERIZAÇÃO ORU

Identificação do Imóvel	Código de identificação na ORU	1052			
Matriz:					
Localização:	Rua Florêncio Granate, n.º 27				
					
	Legenda: Planta de localização do imóvel na ORU-s/escala				
Proprietário (s):	S/i				
Data de Construção:	1919 a 1945				
Área do terreno:	S/i				
Área coberta:	192,47 m²				
Área descoberta:	S/i				
N.º de Pisos Total	2+1				
Abaixo da cota de soleira	0				
Acima da cota de soleira	2+1				
Utilização:	Habitação				
N.º de fogos:	1				
Revestimento exterior:					
	Legenda: Fotografia do Imóvel				
Tipo	Reboco tradicional ou marmorite. Paredes de alvenaria, com placa.				
Cor	Branco				
Cobertura	Inclinada - revestida a telhas cerâmicas ou de betão				
Vãos	Alumínio				
Anexos:	Não				
Estacionamento:	Sim – com garagem				
Acessibilidades:	Não				
Logradouro:	Não				
Muros:	Não				
Estado de Conservação*:	1-Péssimo	2-Mau	3- Médio	4-Bom	5-Excelente
			X		
Processos:	S/i				
Intervenção:	Tipo de Intervenção: Intervenção ligeira Estimativa Global: €				

* Não substitui a possível vistoria técnica a solicitar, aquando das ações de reabilitação, para efeitos de benefícios fiscais.

FICHA DE CARATERIZAÇÃO ORU

Identificação do Imóvel	Código de identificação na ORU	1053			
Matriz:					
Localização:	Rua Florêncio Granate, n.º 1				
	 <p>Legenda: Planta de localização do imóvel na ORU-s/escala</p>				
Proprietário (s):	S/i				
Data de Construção:	1946 a 1960				
Área do terreno:	S/i				
Área coberta:	157,95 m²				
Área descoberta:	S/i				
N.º de Pisos Total	2				
Abaixo da cota de soleira	0				
Acima da cota de soleira	2				
Utilização:	Habitação				
N.º de fogos:	1				
Revestimento exterior:	 <p>Legenda: Fotografia do Imóvel</p>				
Tipo	Azulejo, ladrilho cerâmico ou mosaico. Paredes de alvenaria, com placa.				
Cor	Branco				
Cobertura	Inclinada - revestida a telhas cerâmicas ou de betão				
Vãos	Alumínio				
Anexos:	Não				
Estacionamento:	Não				
Acessibilidades:	Não				
Logradouro:	Sim				
Muros:	Sim				
Estado de Conservação*:	1-Péssimo	2-Mau	3- Médio	4-Bom	5-Excelente
			X		
Processos:	S/i				
Intervenção:	Tipo de Intervenção: Intervenção ligeira Estimativa Global: €				

* Não substitui a possível vistoria técnica a solicitar, aquando das ações de reabilitação, para efeitos de benefícios fiscais.



FICHA DE CARATERIZAÇÃO ORU

Identificação do Imóvel	Código de identificação na ORU	1054			
Matriz:					
Localização:	Rua Dr. Manuel de Arriaga, n.º 3				
					
	Legenda: Planta de localização do imóvel na ORU-s/escala				
Proprietário (s):	Sandra Sofia Morais de Sousa Sampaio				
Data de Construção:	1961 a 1970				
Área do terreno:	S/i				
Área coberta:	96,85 m ²				
Área descoberta:	S/i				
N.º de Pisos Total	1				
Abaixo da cota de soleira	0				
Acima da cota de soleira	1				
Utilização:	Habitação				
N.º de fogos:	1				
Revestimento exterior:					
	Legenda: Fotografia do Imóvel				
Tipo	Reboco tradicional ou marmorite. Paredes de alvenaria, com placa.				
Cor	Branco e azul				
Cobertura	Inclinada - revestida a telhas cerâmicas ou de betão				
Vãos	Alumínio				
Anexos:	Não				
Estacionamento:	Não				
Acessibilidades:	Não				
Logradouro:	Não				
Muros:	Não				
Estado de Conservação*:	1-Péssimo	2-Mau	3- Médio	4-Bom	5-Excelente
				X	
Processos:	VO-22/2017				
Intervenção:	Sem necessidade de intervenção				

* Não substitui a possível vistoria técnica a solicitar, aquando das ações de reabilitação, para efeitos de benefícios fiscais.

FICHA DE CARATERIZAÇÃO ORU

Identificação do Imóvel	Código de identificação na ORU	1055			
Matriz:					
Localização:	Rua Dr. Manuel de Arriaga, n.º 5				
					
	Legenda: Planta de localização do imóvel na ORU-s/escala				
Proprietário (s):	Maria de Jesus do Carmo Silva Leandro				
Data de Construção:	1961 a 1970				
Área do terreno:	S/i				
Área coberta:	78,56 m²				
Área descoberta:	S/i				
N.º de Pisos Total	2+1				
Abaixo da cota de soleira	0				
Acima da cota de soleira	2+1				
Utilização:	Serviços (Alojamento local)				
N.º de fogos:	0				
Revestimento exterior:					
	Legenda: Fotografia do Imóvel				
Tipo	Reboco tradicional ou marmorite. Paredes de alvenaria, com placa.				
Cor	Branco				
Cobertura	Inclinada - revestida a telhas cerâmicas ou de betão				
Vãos	Madeira				
Anexos:	Não				
Estacionamento:	Não				
Acessibilidades:	Não				
Logradouro:	Não				
Muros:	Não				
Estado de Conservação*:	1-Péssimo	2-Mau	3- Médio	4-Bom	5-Excelente
			X		
Processos:	RO-31/2014: lic. obras n.º 113/2014				
Intervenção:	Tipo de Intervenção: Intervenção ligeira Estimativa Global: €				

* Não substitui a possível vistoria técnica a solicitar, aquando das ações de reabilitação, para efeitos de benefícios fiscais.

FICHA DE CARATERIZAÇÃO ORU

Identificação do Imóvel	Código de identificação na ORU	1056			
Matriz:					
Localização:	Rua Dr. Manuel de Arriaga, n.º 7				
	 <p>Legenda: Planta de localização do imóvel na ORU-s/escala</p>				
Proprietário (s):	Carlos Manuel Ferreira Oliveira/ Fernando Nuno Botelho de Castello Branco/ António Cleto				
Data de Construção:	1946 a 1960				
Área do terreno:	S/i				
Área coberta:	88,87 m²				
Área descoberta:	S/i				
N.º de Pisos Total	2+1				
Abaixo da cota de soleira	0				
Acima da cota de soleira	2+1				
Utilização:	Habitação				
N.º de fogos:	1				
Revestimento exterior:					
Tipo	Reboco tradicional ou marmorite. Paredes de alvenaria, com placa.				
Cor	Branco e azul				
Cobertura	Inclinada - revestida a telhas cerâmicas ou de betão				
Vãos	Alumínio				
Anexos:	Não				
Estacionamento:	Sim – com garagem				
Acessibilidades:	Sim				
Logradouro:	Não				
Muros:	Não				
	 <p>Legenda: Fotografia do Imóvel</p>				
Estado de Conservação*:	1-Péssimo	2-Mau	3- Médio	4-Bom	5-Excelente
				X	
Processos:	RO-52/2013; OP-222/2011; Capa branca: lic. obras n.º 144/1951 e lic. utilização n.º 453/1957; OP-167/2014				
Intervenção:	Sem necessidade de intervenção				

* Não substitui a possível vistoria técnica a solicitar, aquando das ações de reabilitação, para efeitos de benefícios fiscais.

FICHA DE CARATERIZAÇÃO ORU

Identificação do Imóvel	Código de identificação na ORU	1057			
Matriz:					
Localização:	Rua Dr. Manuel de Arriaga, n.º 9/ 11				
	 <p>Legenda: Planta de localização do imóvel na ORU-s/escala</p>				
Proprietário (s):	António Cleto				
Data de Construção:	1946 a 1960				
Área do terreno:	S/i				
Área coberta:	183,35 m²				
Área descoberta:	S/i				
N.º de Pisos Total	2				
Abaixo da cota de soleira	0				
Acima da cota de soleira	2				
Utilização:	Habitação				
N.º de fogos:	5				
Revestimento exterior:					
Tipo	Reboco tradicional ou marmorite. Paredes de alvenaria, com placa				
Cor	Branco				
Cobertura	Inclinada - revestida a telhas cerâmicas ou de betão				
Vãos	Alumínio				
Anexos:	Não				
Estacionamento:	Não				
Acessibilidades:	Sim				
Logradouro:	Não				
Muros:	Não				
	 <p>Legenda: Fotografia do Imóvel</p>				
Estado de Conservação*:	1-Péssimo	2-Mau	3- Médio	4-Bom	5-Excelente
				X	
Processos:	Capa branca: lic. obras n.º 144/1951 e lic. utilização n.º 453/1957				
Intervenção:	Sem necessidade de intervenção				

* Não substitui a possível vistoria técnica a solicitar, aquando das ações de reabilitação, para efeitos de benefícios fiscais.

FICHA DE CARATERIZAÇÃO ORU

Identificação do Imóvel	Código de identificação na ORU	1058			
Matriz:					
Localização:	Rua Dr. Manuel de Arriaga, n.º 13				
					
	Legenda: Planta de localização do imóvel na ORU-s/escala				
Proprietário (s):	Manuel Rodrigues Pires				
Data de Construção:	1946 a 1960				
Área do terreno:	S/i				
Área coberta:	141,05 m²				
Área descoberta:	S/i				
N.º de Pisos Total	2				
Abaixo da cota de soleira	0				
Acima da cota de soleira	2				
Utilização:	Habitação				
N.º de fogos:	1				
Revestimento exterior:					
	Legenda: Fotografia do Imóvel				
Tipo	Reboco tradicional ou marmorite. Paredes de alvenaria, com placa.				
Cor	Branco e azul				
Cobertura	Inclinada - revestida a telhas cerâmicas ou de betão				
Vãos	Alumínio				
Anexos:	Não				
Estacionamento:	Não				
Acessibilidades:	Não				
Logradouro:	Não				
Muros:	Não				
Estado de Conservação*:	1-Péssimo	2-Mau	3- Médio	4-Bom	5-Excelente
				X	
Processos:	OP-1113/1997: lic. obras n.º 758/1998 e lic. utilização n.º 217/2014				
Intervenção:	Sem necessidade de intervenção				

* Não substitui a possível vistoria técnica a solicitar, aquando das ações de reabilitação, para efeitos de benefícios fiscais.

FICHA DE CARATERIZAÇÃO ORU

Identificação do Imóvel	Código de identificação na ORU	1059			
Matriz:					
Localização:	Rua Dr. Manuel de Arriaga, n.º 15/ 17				
	 <p>Legenda: Planta de localização do imóvel na ORU-s/escala</p>				
Proprietário (s):	Cabeça de Casal – Herança de Manuel Simões do Paço				
Data de Construção:	1919 a 1945				
Área do terreno:	S/i				
Área coberta:	130,85 m²				
Área descoberta:	S/i				
N.º de Pisos Total	1				
Abaixo da cota de soleira	0				
Acima da cota de soleira	1				
Utilização:	Habitação				
N.º de fogos:	2				
Revestimento exterior:	 <p>Legenda: Fotografia do Imóvel</p>				
Tipo	Reboco tradicional ou marmorite. Paredes de alvenaria, com placa.				
Cor	Branco e amarelo				
Cobertura	Inclinada - revestida a telhas cerâmicas ou de betão				
Vãos	Alumínio				
Anexos:	Não				
Estacionamento:	Não				
Acessibilidades:	Não				
Logradouro:	Não				
Muros:	Não				
Estado de Conservação*:	1-Péssimo	2-Mau	3- Médio	4-Bom	5-Excelente
					X
Processos:	RD-978/2015; OP-215/2015: lic. obras n.º 46/2015 e lic. utilização n.º 193/2017				
Intervenção:	Sem necessidade de intervenção				

* Não substitui a possível vistoria técnica a solicitar, aquando das ações de reabilitação, para efeitos de benefícios fiscais.

FICHA DE CARATERIZAÇÃO ORU

Identificação do Imóvel	Código de identificação na ORU	1060			
Matriz:					
Localização:	Rua Dr. Manuel de Arriaga, n.º 19				
					
	Legenda: Planta de localização do imóvel na ORU-s/escala				
Proprietário (s):	S/i				
Data de Construção:	1919 a 1945				
Área do terreno:	S/i				
Área coberta:	130,85 m²				
Área descoberta:	S/i				
N.º de Pisos Total	1				
Abaixo da cota de soleira	0				
Acima da cota de soleira	1				
Utilização:	Habitação				
N.º de fogos:	1				
					
	Legenda: Fotografia do Imóvel				
Revestimento exterior:					
Tipo	Reboco tradicional ou marmorite. Paredes de alvenaria, com placa.				
Cor	Branco				
Cobertura	Inclinada - revestida a telhas cerâmicas ou de betão				
Vãos	Madeira				
Anexos:	Não				
Estacionamento:	Não				
Acessibilidades:	Não				
Logradouro:	Não				
Muros:	Não				
Estado de Conservação*:	1-Péssimo	2-Mau	3- Médio	4-Bom	5-Excelente
		X			
Processos:	S/i				
Intervenção:	Tipo de Intervenção: Intervenção média Estimativa Global: €				



* Não substitui a possível vistoria técnica a solicitar, quando das ações de reabilitação, para efeitos de benefícios fiscais.

FICHA DE CARATERIZAÇÃO ORU

Identificação do Imóvel	Código de identificação na ORU	1061			
Matriz:					
Localização:	Rua Dr. Manuel de Arriaga, n.º 21				
	 <p>Legenda: Planta de localização do imóvel na ORU-s/escala</p>				
Proprietário (s):	S/i				
Data de Construção:	1961 a 1970				
Área do terreno:	S/i				
Área coberta:	106,64 m²				
Área descoberta:	S/i				
N.º de Pisos Total	1				
Abaixo da cota de soleira	0				
Acima da cota de soleira	1				
Utilização:	Habitação				
N.º de fogos:	1				
Revestimento exterior:	 <p>Legenda: Fotografia do Imóvel</p>				
Tipo	Reboco tradicional ou marmorite. Paredes de alvenaria, com placa.				
Cor	Branco e azul				
Cobertura	Inclinada - revestida a telhas cerâmicas ou de betão				
Vãos	Alumínio				
Anexos:	Não				
Estacionamento:	Não				
Acessibilidades:	Não				
Logradouro:	Não				
Muros:	Não				
Estado de Conservação*:	1-Péssimo	2-Mau	3- Médio	4-Bom	5-Excelente
		X			
Processos:	S/i				
Intervenção:	Tipo de Intervenção: Intervenção média Estimativa Global: €				

* Não substitui a possível vistoria técnica a solicitar, aquando das ações de reabilitação, para efeitos de benefícios fiscais.

FICHA DE CARATERIZAÇÃO ORU

Identificação do Imóvel	Código de identificação na ORU	1062			
Matriz:					
Localização:	Rua Dr. Manuel de Arriaga, s/n				
	 <p>Legenda: Planta de localização do imóvel na ORU-s/escala</p>				
Proprietário (s):	Servando da Silva Fino				
Data de Construção:	1961 a 1970				
Área do terreno:	S/i				
Área coberta:	128,05 m ²				
Área descoberta:	S/i				
N.º de Pisos Total	2				
Abaixo da cota de soleira	0				
Acima da cota de soleira	2				
Utilização:	Habitação				
N.º de fogos:	1				
Revestimento exterior:					
Tipo	Reboco tradicional ou marmorite. Betão armado.				
Cor	Branco				
Cobertura	Inclinada - revestida a telhas cerâmicas ou de betão				
Vãos	Madeira e alumínio				
Anexos:	Não				
Estacionamento:	Não				
Acessibilidades:	Não				
Logradouro:	Não				
Muros:	Não				
	 <p>Legenda: Fotografia do Imóvel</p>				
Estado de Conservação*:	1-Péssimo	2-Mau	3- Médio	4-Bom	5-Excelente
				X	
Processos:	OP-1889/1963: lic. obras n.º 1824/1964				
Intervenção:	Sem necessidade de intervenção				

* Não substitui a possível vistoria técnica a solicitar, aquando das ações de reabilitação, para efeitos de benefícios fiscais.

FICHA DE CARATERIZAÇÃO ORU

Identificação do Imóvel	Código de identificação na ORU	1063			
Matriz:					
Localização:	Rua Dr. Manuel de Arriaga, n.º 23				
 <p>Legenda: Planta de localização do imóvel na ORU-s/escala</p>					
Proprietário (s):	S/i				
Data de Construção:	1971 a 1980				
Área do terreno:	S/i				
Área coberta:	81,80 m ²				
Área descoberta:	S/i				
N.º de Pisos Total	2				
Abaixo da cota de soleira	0				
Acima da cota de soleira	2				
Utilização:	Habitação				
N.º de fogos:	1				
Revestimento exterior:					
Tipo	Reboco tradicional ou marmorite. Paredes de alvenaria, com placa.				
Cor	Branco				
Cobertura	Inclinada – revestida a telhas ou betão				
Vãos	Alumínio				
Anexos:	Não				
Estacionamento:	Não				
Acessibilidades:	Não				
Logradouro:	Não				
Muros:	Não				
 <p>Legenda: Fotografia do Imóvel</p>					
Estado de Conservação*:	1-Péssimo	2-Mau	3- Médio	4-Bom	5-Excelente
				X	
Processos:	S/i				
Intervenção:	Sem necessidade de intervenção				

* Não substitui a possível vistoria técnica a solicitar, aquando das ações de reabilitação, para efeitos de benefícios fiscais.

FICHA DE CARATERIZAÇÃO ORU

Identificação do Imóvel	Código de identificação na ORU	1064			
Matriz:					
Localização:	Rua Dr. Manuel de Arriaga, n.º 25				
					
	Legenda: Planta de localização do imóvel na ORU-s/escala				
Proprietário (s):	Filipe José Barros Pereira				
Data de Construção:	1961 a 1970				
Área do terreno:	S/i				
Área coberta:	85,10 m²				
Área descoberta:	S/i				
N.º de Pisos Total	2				
Abaixo da cota de soleira	0				
Acima da cota de soleira	2				
Utilização:	Habitação				
N.º de fogos:	1				
Revestimento exterior:					
Tipo	Reboco tradicional ou marmorite. Betão armado.				
Cor	Branco e azul				
Cobertura	Inclinada – revestida a telhas ou betão				
Vãos	Alumínio				
Anexos:	Não				
Estacionamento:	Não				
Acessibilidades:	Não				
Logradouro:	Não				
Muros:	Não				
					
	Legenda: Fotografia do Imóvel				
Estado de Conservação*:	1-Péssimo	2-Mau	3- Médio	4-Bom	5-Excelente
				X	
Processos:	OP-50/2015: lic. obras n.º 249/2016 e lic. utilização n.º 287/2016; OP-788/2002: lic. obras n.º 1720/2002 e lic. utilização n.º 709/2003				
Intervenção:	Sem necessidade de intervenção				

* Não substitui a possível vistoria técnica a solicitar, aquando das ações de reabilitação, para efeitos de benefícios fiscais.

FICHA DE CARATERIZAÇÃO ORU

Identificação do Imóvel	Código de identificação na ORU	1065			
Matriz:					
Localização:	Rua Dr. Manuel de Arriaga, s/n				
 <p>Legenda: Planta de localização do imóvel na ORU-s/escala</p>					
Proprietário (s):	S/i				
Data de Construção:	1961 a 1970				
Área do terreno:	S/i				
Área coberta:	41,97 m ²				
Área descoberta:	S/i				
N.º de Pisos Total	1				
Abaixo da cota de soleira	0				
Acima da cota de soleira	1				
Utilização:	Habitação				
N.º de fogos:	1				
Revestimento exterior:	 <p>Legenda: Fotografia do Imóvel</p>				
Tipo	Reboco tradicional ou marmorite. Betão armado.				
Cor	Branco				
Cobertura	Inclinada - revestida a telhas cerâmicas ou de betão				
Vãos	S/i				
Anexos:	Não				
Estacionamento:	Não				
Acessibilidades:	Não				
Logradouro:	Sim				
Muros:	Sim				
Estado de Conservação*:	1-Péssimo	2-Mau	3- Médio	4-Bom	5-Excelente
		X			
Processos:	S/i				
Intervenção:	Tipo de Intervenção: Intervenção média Estimativa Global: €				


* Não substitui a possível vistoria técnica a solicitar, aquando das ações de reabilitação, para efeitos de benefícios fiscais.

FICHA DE CARATERIZAÇÃO ORU

Identificação do Imóvel	Código de identificação na ORU	1066			
Matriz:					
Localização:	Rua Dr. Manuel de Arriaga, n.º 27				
					
	Legenda: Planta de localização do imóvel na ORU-s/escala				
Proprietário (s):	S/i				
Data de Construção:	1961 a 1970				
Área do terreno:	S/i				
Área coberta:	65,01 m²				
Área descoberta:	S/i				
N.º de Pisos Total	1				
Abaixo da cota de soleira	0				
Acima da cota de soleira	1				
Utilização:	Habitação				
N.º de fogos:	1				
Revestimento exterior:	Legenda: Fotografia do Imóvel				
Tipo	Reboco tradicional ou marmorite. Paredes de alvenaria, com placa.				
Cor	Branco e azul.				
Cobertura	Inclinada - revestida a telhas cerâmicas ou de betão				
Vãos	Madeira				
Anexos:	Não				
Estacionamento:	Não				
Acessibilidades:	Não				
Logradouro:	Não				
Muros:	Não				
Estado de Conservação*:	1-Péssimo	2-Mau	3- Médio	4-Bom	5-Excelente
		X			
Processos:	S/i				
Intervenção:	Tipo de Intervenção: Intervenção média				
	Estimativa Global: €				

* Não substitui a possível vistoria técnica a solicitar, aquando das ações de reabilitação, para efeitos de benefícios fiscais.

FICHA DE CARATERIZAÇÃO ORU

Identificação do Imóvel	Código de identificação na ORU	1067			
Matriz:					
Localização:	Rua Dr. Manuel de Arriaga, n.º 29 e 29A				
					
	Legenda: Planta de localização do imóvel na ORU-s/escala				
Proprietário (s):	Ana Rita Cardoso Ferreira/ Adelina Maria Mira Valadão Pereira				
Data de Construção:	1996 a 2000				
Área do terreno:	S/i				
Área coberta:	122,01 m²				
Área descoberta:	S/i				
N.º de Pisos Total	1				
Abaixo da cota de soleira	0				
Acima da cota de soleira	1				
Utilização:	Habitação e comércio				
N.º de fogos:	1				
Revestimento exterior:					
Tipo	Reboco tradicional ou marmorite. Betão armado.				
Cor	Branco e azul				
Cobertura	Inclinada – revestida a telhas e betão				
Vãos	Alumínio				
Anexos:	Não				
Estacionamento:	Não				
Acessibilidades:	Não				
Logradouro:	Não				
Muros:	Não				
	Legenda: Fotografia do Imóvel				
Estado de Conservação*:	1-Péssimo	2-Mau	3- Médio	4-Bom	5-Excelente
				X	
Processos:	OP-426/2008 e OP-764/2000				
Intervenção:	Sem necessidade de intervenção				



* Não substitui a possível vistoria técnica a solicitar, aquando das ações de reabilitação, para efeitos de benefícios fiscais.

FICHA DE CARATERIZAÇÃO ORU

Identificação do Imóvel	Código de identificação na ORU	1068			
Matriz:					
Localização:	Rua Dr. Manuel de Arriaga, n.º 31				
					
	Legenda: Planta de localização do imóvel na ORU-s/escala				
Proprietário (s):	Eternagal, Lda e Silaba Padrão, SA				
Data de Construção:	Até 1919				
Área do terreno:	S/i				
Área coberta:	188,09 m²				
Área descoberta:	S/i				
N.º de Pisos Total	1				
Abaixo da cota de soleira	0				
Acima da cota de soleira	1				
Utilização:	Devoluto				
N.º de fogos:	0				
Revestimento exterior:					
	Legenda: Fotografia do Imóvel				
Tipo	Reboco tradicional ou marmorite. Paredes de alvenaria, com placa.				
Cor	S/i				
Cobertura	Inclinada - revestida com outro material				
Vãos	Alumínio				
Anexos:	Não				
Estacionamento:	Não				
Acessibilidades:	Não				
Logradouro:	Não				
Muros:	Não				
Estado de Conservação*:	1-Péssimo	2-Mau	3- Médio	4-Bom	5-Excelente
	X				
Processos:	VO-13/2007; OP-333/2009; VO-37/2017				
Intervenção:	Tipo de Intervenção: Grande intervenção Estimativa Global: €				

* Não substitui a possível vistoria técnica a solicitar, aquando das ações de reabilitação, para efeitos de benefícios fiscais.

FICHA DE CARATERIZAÇÃO ORU

Identificação do Imóvel	Código de identificação na ORU	1069			
Matriz:					
Localização:	Rua Dr. Manuel de Arriaga, n.º 33				
					
	Legenda: Planta de localização do imóvel na ORU-s/escala				
Proprietário (s):	S/i				
Data de Construção:	1981 a 1990				
Área do terreno:	S/i				
Área coberta:	144,81 m²				
Área descoberta:	S/i				
N.º de Pisos Total	3				
Abaixo da cota de soleira	0				
Acima da cota de soleira	3				
Utilização:	Serviços				
N.º de fogos:	5				
Revestimento exterior:					
	Legenda: Fotografia do Imóvel				
Tipo	Reboco tradicional ou marmorite. Betão armado.				
Cor	Bege				
Cobertura	Inclinada - revestida a telhas cerâmicas ou de betão				
Vãos	Madeira				
Anexos:	Não				
Estacionamento:	Não				
Acessibilidades:	Não				
Logradouro:	Não				
Muros:	Não				
Estado de Conservação*:	1-Péssimo	2-Mau	3- Médio	4-Bom	5-Excelente
		X			
Processos:	S/i				
Intervenção:	Tipo de Intervenção: Intervenção média Estimativa Global: €				

* Não substitui a possível vistoria técnica a solicitar, aquando das ações de reabilitação, para efeitos de benefícios fiscais.

FICHA DE CARATERIZAÇÃO ORU

Identificação do Imóvel	Código de identificação na ORU	1070			
Matriz:					
Localização:	Largo São Sebastião, n.º 10				
					
	Legenda: Planta de localização do imóvel na ORU-s/escala				
Proprietário (s):	Maria do Carmo Bernardes dos Santos Gomes				
Data de Construção:	1981 a 1990				
Área do terreno:	S/i				
Área coberta:	156,11 m²				
Área descoberta:	S/i				
N.º de Pisos Total	3+1				
Abaixo da cota de soleira	0				
Acima da cota de soleira	3+1				
Utilização:	Serviços (Alojamento local)				
N.º de fogos:	0				
					
	Legenda: Fotografia do Imóvel				
Revestimento exterior:					
Tipo	Reboco tradicional ou marmorite. Betão armado.				
Cor	Branco e azul				
Cobertura	Inclinada - revestida a telhas cerâmicas ou de betão				
Vãos	Alumínio				
Anexos:	Não				
Estacionamento:	Não				
Acessibilidades:	Não				
Logradouro:	Não				
Muros:	Não				
Estado de Conservação*:	1-Péssimo	2-Mau	3- Médio	4-Bom	5-Excelente
			X		
Processos:	Capa branca: lic. obras n.º 280/1956 e lic. utilização n.º 526/1957				
Intervenção:	Tipo de Intervenção: Intervenção ligeira				
	Estimativa Global: €				

* Não substitui a possível vistoria técnica a solicitar, aquando das ações de reabilitação, para efeitos de benefícios fiscais.

FICHA DE CARATERIZAÇÃO ORU

Identificação do Imóvel	Código de identificação na ORU	1071			
Matriz:					
Localização:	Rua Dr. Manuel de Arriaga, s/n				
					
	Legenda: Planta de localização do imóvel na ORU-s/escala				
Proprietário (s):	Maria do Carmo Bernardes dos Santos Gomes				
Data de Construção:	1981 a 1990				
Área do terreno:	S/i				
Área coberta:	137,70 m ²				
Área descoberta:	S/i				
N.º de Pisos Total	1				
Abaixo da cota de soleira	0				
Acima da cota de soleira	1				
Utilização:	Garagem				
N.º de fogos:	0				
Revestimento exterior:					
	Legenda: Fotografia do Imóvel				
Tipo	Reboco tradicional ou marmorite. Paredes de alvenaria, com placa.				
Cor	Branco				
Cobertura	Inclinada - revestida a telhas cerâmicas ou de betão				
Vãos	Alumínio				
Anexos:	Não				
Estacionamento:	Não				
Acessibilidades:	Não				
Logradouro:	Não				
Muros:	Não				
Estado de Conservação*:	1-Péssimo	2-Mau	3- Médio	4-Bom	5-Excelente
			X		
Processos:	OP-2630/1965: lic. obras n.º 504/1965 e lic. utilização n.º 50/2007; OP-792/2006: lic. obras n.º 362/2008 e lic. utilização n.º 338/2009				
Intervenção:	Tipo de Intervenção: Intervenção ligeira				
	Estimativa Global: €				

* Não substitui a possível vistoria técnica a solicitar, aquando das ações de reabilitação, para efeitos de benefícios fiscais.

FICHA DE CARATERIZAÇÃO ORU


Identificação do Imóvel	Código de identificação na ORU	1072			
Matriz:					
Localização:	Rua Dr. Manuel de Arriaga, n.º 26				
					
	Legenda: Planta de localização do imóvel na ORU-s/escala				
Proprietário (s):	Milharado & Martins, Lda				
Data de Construção:	S/i				
Área do terreno:	S/i				
Área coberta:	190,28 m²				
Área descoberta:	S/i				
N.º de Pisos Total	2				
Abaixo da cota de soleira	0				
Acima da cota de soleira	2				
Utilização:	Habitação				
N.º de fogos:	5				
Revestimento exterior:					
Tipo	Reboco tradicional ou marmorite.				
Cor	Branco e azul				
Cobertura	Inclinada - revestida a telhas cerâmicas ou de betão				
Vãos	Madeira.				
Anexos:	Não				
Estacionamento:	Não				
Acessibilidades:	Não				
Logradouro:	Não				
Muros:	Não				
Estado de Conservação*:	1-Péssimo	2-Mau	3- Médio	4-Bom	5-Excelente
			X		
Processos:	OP-423/1988: lic. obras n.º 2701/1988 e lic. utilização n.º 551/1989				
Intervenção:	Tipo de Intervenção: Intervenção ligeira Estimativa Global: €				



Legenda: Fotografia do Imóvel

* Não substitui a possível vistoria técnica a solicitar, aquando das ações de reabilitação, para efeitos de benefícios fiscais.

FICHA DE CARATERIZAÇÃO ORU

Identificação do Imóvel	Código de identificação na ORU	1073			
Matriz:					
Localização:	Rua Dr. Manuel de Arriaga, n.º 24				
					
	Legenda: Planta de localização do imóvel na ORU-s/escala				
Proprietário (s):	S/i				
Data de Construção:	S/i				
Área do terreno:	S/i				
Área coberta:	182,62 m²				
Área descoberta:	S/i				
N.º de Pisos Total	2				
Abaixo da cota de soleira	0				
Acima da cota de soleira	2				
Utilização:	Habitação				
N.º de fogos:	5				
Revestimento exterior:					
Tipo	Reboco tradicional ou marmorite				
Cor	Branco e azul				
Cobertura	Inclinada - revestida a telhas cerâmicas ou de betão				
Vãos	Alumínio				
Anexos:	Não				
Estacionamento:	Não				
Acessibilidades:	Não				
Logradouro:	Não				
Muros:	Não				
					
	Legenda: Fotografia do Imóvel				
Estado de Conservação*:	1-Péssimo	2-Mau	3- Médio	4-Bom	5-Excelente
			X		
Processos:	S/i				
Intervenção:	Tipo de Intervenção: Intervenção ligeira Estimativa Global: €				



* Não substitui a possível vistoria técnica a solicitar, aquando das ações de reabilitação, para efeitos de benefícios fiscais.

FICHA DE CARATERIZAÇÃO ORU

Identificação do Imóvel	Código de identificação na ORU	1074			
Matriz:					
Localização:	Rua Dr. Manuel de Arriaga, n.º 22				
	 <p>Legenda: Planta de localização do imóvel na ORU-s/escala</p>				
Proprietário (s):	S/i				
Data de Construção:	1961 a 1970				
Área do terreno:	S/i				
Área coberta:	54,13 m ²				
Área descoberta:	S/i				
N.º de Pisos Total	1				
Abaixo da cota de soleira	0				
Acima da cota de soleira	1				
Utilização:	Habitação				
N.º de fogos:	1				
Revestimento exterior:	 <p>Legenda: Fotografia do Imóvel</p>				
Tipo	Reboco tradicional ou marmorite. Betão armado.				
Cor	Branco e azul				
Cobertura	Inclinada - revestida a telhas cerâmicas ou de betão				
Vãos	Alumínio				
Anexos:	Não				
Estacionamento:	Não				
Acessibilidades:	Não				
Logradouro:	Não				
Muros:	Não				
Estado de Conservação*:	1-Péssimo	2-Mau	3- Médio	4-Bom	5-Excelente
			X		
Processos:	S/i				
Intervenção:	Tipo de Intervenção: Intervenção ligeira Estimativa Global: €				


* Não substitui a possível vistoria técnica a solicitar, aquando das ações de reabilitação, para efeitos de benefícios fiscais.

FICHA DE CARATERIZAÇÃO ORU

Identificação do Imóvel	Código de identificação na ORU	1075			
Matriz:					
Localização:	Rua Dr. Manuel de Arriaga, n.º 20				
					
	Legenda: Planta de localização do imóvel na ORU-s/escala				
Proprietário (s):	S/i				
Data de Construção:	1971 a 1980				
Área do terreno:	S/i				
Área coberta:	71,21 m²				
Área descoberta:	S/i				
N.º de Pisos Total	1				
Abaixo da cota de soleira	0				
Acima da cota de soleira	1				
Utilização:	Habitação				
N.º de fogos:	1				
					
	Legenda: Fotografia do Imóvel				
Revestimento exterior:					
Tipo	Reboco tradicional ou marmorite. Betão armado.				
Cor	Branco e vermelho				
Cobertura	Inclinada - revestida a telhas cerâmicas ou de betão				
Vãos	Alumínio				
Anexos:	Não				
Estacionamento:	Não				
Acessibilidades:	Não				
Logradouro:	Não				
Muros:	Não				
Estado de Conservação*:	1-Péssimo	2-Mau	3- Médio	4-Bom	5-Excelente
			X		
Processos:	S/i				
Intervenção:	Tipo de Intervenção: Intervenção ligeira Estimativa Global: €				

* Não substitui a possível vistoria técnica a solicitar, aquando das ações de reabilitação, para efeitos de benefícios fiscais.

FICHA DE CARATERIZAÇÃO ORU

Identificação do Imóvel	Código de identificação na ORU	1076			
Matriz:					
Localização:	Rua Dr. Manuel de Arriaga, n.º 18/ 18A				
					
	Legenda: Planta de localização do imóvel na ORU-s/escala				
Proprietário (s):	S/i				
Data de Construção:	1971 a 1980				
Área do terreno:	S/i				
Área coberta:	91,89 m²				
Área descoberta:	S/i				
N.º de Pisos Total	1				
Abaixo da cota de soleira	0				
Acima da cota de soleira	1				
Utilização:	Habitação				
N.º de fogos:	1				
Revestimento exterior:	Legenda: Fotografia do Imóvel				
Tipo	Reboco tradicional ou marmorite. Betão armado.				
Cor	Branco e azul				
Cobertura	Inclinada - revestida a telhas cerâmicas ou de betão				
Vãos	Madeira e alumínio				
Anexos:	Não				
Estacionamento:	Não				
Acessibilidades:	Não				
Logradouro:	Não				
Muros:	Não				
Estado de Conservação*:	1-Péssimo	2-Mau	3- Médio	4-Bom	5-Excelente
			X		
Processos:	S/i				
Intervenção:	Tipo de Intervenção: Intervenção ligeira Estimativa Global: €				

* Não substitui a possível vistoria técnica a solicitar, aquando das ações de reabilitação, para efeitos de benefícios fiscais.

FICHA DE CARATERIZAÇÃO ORU

Identificação do Imóvel	Código de identificação na ORU	1077			
Matriz:					
Localização:	Rua Dr. Manuel de Arriaga, n.º 16				
					
	Legenda: Planta de localização do imóvel na ORU-s/escala				
Proprietário (s):	S/i				
Data de Construção:	1971 a 1980				
Área do terreno:	S/i				
Área coberta:	47,88 m²				
Área descoberta:	S/i				
N.º de Pisos Total	1				
Abaixo da cota de soleira	0				
Acima da cota de soleira	1				
Utilização:	Habitação				
N.º de fogos:	1				
					
	Legenda: Fotografia do Imóvel				
Revestimento exterior:					
Tipo	Reboco tradicional ou marmorite. Betão armado.				
Cor	Branco e azul				
Cobertura	Inclinada - revestida a telhas cerâmicas ou de betão				
Vãos	Madeira				
Anexos:	Não				
Estacionamento:	Não				
Acessibilidades:	Não				
Logradouro:	Não				
Muros:	Não				
Estado de Conservação*:	1-Péssimo	2-Mau	3- Médio	4-Bom	5-Excelente
			X		
Processos:	S/i				
Intervenção:	Tipo de Intervenção: Intervenção ligeira				
	Estimativa Global: €				

* Não substitui a possível vistoria técnica a solicitar, aquando das ações de reabilitação, para efeitos de benefícios fiscais.

FICHA DE CARATERIZAÇÃO ORU

Identificação do Imóvel	Código de identificação na ORU	1078			
Matriz:					
Localização:	Rua Dr. Manuel de Arriaga, n.º 14/ 14A				
					
Legenda: Planta de localização do imóvel na ORU-s/escala					
Proprietário (s):	Frederico Henriques Rocha				
Data de Construção:	1961 a 1970				
Área do terreno:	S/i				
Área coberta:	94,90 m ²				
Área descoberta:	S/i				
N.º de Pisos Total	2				
Abaixo da cota de soleira	0				
Acima da cota de soleira	2				
Utilização:	Habitação				
N.º de fogos:	2				
Revestimento exterior:					
Tipo	Reboco tradicional ou marmorite. Betão armado.				
Cor	Branco				
Cobertura	Inclinada - revestida a telhas ou de betão				
Vãos	Alumínio				
Anexos:	Não				
Estacionamento:	Não				
Acessibilidades:	Não				
Logradouro:	Não				
Muros:	Não				
					
Legenda: Fotografia do Imóvel					
Estado de Conservação*:	1-Péssimo	2-Mau	3- Médio	4-Bom	5-Excelente
			X		
Processos:	Capa branca, lic. obras n.º 1872/1957 e lic. utilização n.º 146/1997				
Intervenção:	Tipo de Intervenção: Intervenção ligeira Estimativa Global: €				

* Não substitui a possível vistoria técnica a solicitar, aquando das ações de reabilitação, para efeitos de benefícios fiscais.



FICHA DE CARATERIZAÇÃO ORU

Identificação do Imóvel	Código de identificação na ORU	1079			
Matriz:					
Localização:	Rua Dr. Manuel de Arriaga, n.º 12				
	 <p>Legenda: Planta de localização do imóvel na ORU-s/escala</p>				
Proprietário (s):	S/i				
Data de Construção:	1971 a 1980				
Área do terreno:	S/i				
Área coberta:	111,08 m ²				
Área descoberta:	S/i				
N.º de Pisos Total	1				
Abaixo da cota de soleira	0				
Acima da cota de soleira	1				
Utilização:	Habitação				
N.º de fogos:	1				
Revestimento exterior:					
Tipo	Reboco tradicional ou marmorite. Betão armado.				
Cor	Branco				
Cobertura	Inclinada - revestida a telhas ou de betão				
Vãos	Madeira				
Anexos:	Não				
Estacionamento:	Não				
Acessibilidades:	Não				
Logradouro:	Não				
Muros:	Não				
	 <p>Legenda: Fotografia do Imóvel</p>				
Estado de Conservação*:	1-Péssimo	2-Mau	3- Médio	4-Bom	5-Excelente
			X		
Processos:	S/i				
Intervenção:	Tipo de Intervenção: Intervenção ligeira Estimativa Global: €				

* Não substitui a possível vistoria técnica a solicitar, aquando das ações de reabilitação, para efeitos de benefícios fiscais.



FICHA DE CARATERIZAÇÃO ORU

Identificação do Imóvel	Código de identificação na ORU	1080			
Matriz:					
Localização:	Rua Dr. Manuel de Arriaga, n.º 10/ 10A				
					
Legenda: Planta de localização do imóvel na ORU-s/escala					
Proprietário (s):	Josué Lourenço Henriques				
Data de Construção:	1961 a 1970				
Área do terreno:	S/i				
Área coberta:	69,38 m ²				
Área descoberta:	S/i				
N.º de Pisos Total	3				
Abaixo da cota de soleira	0				
Acima da cota de soleira	3				
Utilização:	Habitação				
N.º de fogos:	1				
Revestimento exterior:					
Tipo	Reboco tradicional ou marmorite. Betão armado.				
Cor	Branco e azul				
Cobertura	Inclinada - revestida a telhas ou de betão				
Vãos	Madeira				
Anexos:	Não				
Estacionamento:	Não				
Acessibilidades:	Não				
Logradouro:	Não				
Muros:	Não				
					
Legenda: Fotografia do Imóvel					
Estado de Conservação*:	1-Péssimo	2-Mau	3- Médio	4-Bom	5-Excelente
			X		
Processos:	OP-369/1992: lic. obras n.º 954/1996 e lic. utilização n.º 146/1997				
Intervenção:	Tipo de Intervenção: Intervenção ligeira Estimativa Global: €				

* Não substitui a possível vistoria técnica a solicitar, aquando das ações de reabilitação, para efeitos de benefícios fiscais.

FICHA DE CARATERIZAÇÃO ORU

Identificação do Imóvel	Código de identificação na ORU	1081			
Matriz:					
Localização:	Rua Dr. Manuel de Arriaga, n.º 3				
	 <p>Legenda: Planta de localização do imóvel na ORU-s/escala</p>				
Proprietário (s):	S/i				
Data de Construção:	1971 a 1980				
Área do terreno:	S/i				
Área coberta:	122,87 m²				
Área descoberta:	S/i				
N.º de Pisos Total	2				
Abaixo da cota de soleira	0				
Acima da cota de soleira	2				
Utilização:	Habitação				
N.º de fogos:	1				
Revestimento exterior:					
Tipo	Reboco tradicional ou marmorite. Betão armado.				
Cor	Branco e amarelo				
Cobertura	Inclinada - revestida a telhas ou de betão				
Vãos	Madeira				
Anexos:	Não				
Estacionamento:	Não				
Acessibilidades:	Não				
Logradouro:	Não				
Muros:	Não				
	 <p>Legenda: Fotografia do Imóvel</p>				
Estado de Conservação*:	1-Péssimo	2-Mau	3- Médio	4-Bom	5-Excelente
		X			
Processos:	S/i				
Intervenção:	Tipo de Intervenção: Intervenção média Estimativa Global: €				

* Não substitui a possível vistoria técnica a solicitar, aquando das ações de reabilitação, para efeitos de benefícios fiscais.



FICHA DE CARATERIZAÇÃO ORU

Identificação do Imóvel	Código de identificação na ORU	1082			
Matriz:					
Localização:	Rua Dr. Manuel de Arriaga, n.º 1/ 2/ 2A				
					
	Legenda: Planta de localização do imóvel na ORU-s/escala				
Proprietário (s):	S/i				
Data de Construção:	1971 a 1980				
Área do terreno:	S/i				
Área coberta:	101,76 m ²				
Área descoberta:	S/i				
N.º de Pisos Total	2				
Abaixo da cota de soleira	0				
Acima da cota de soleira	2				
Utilização:	Habitação				
N.º de fogos:	2				
Revestimento exterior:	Legenda: Fotografia do Imóvel				
Tipo	Reboco tradicional ou marmorite. Betão armado.				
Cor	Branco e amarelo				
Cobertura	Inclinada - revestida a telhas ou de betão				
Vãos	Madeira				
Anexos:	Não				
Estacionamento:	Não				
Acessibilidades:	Não				
Logradouro:	Sim				
Muros:	Sim				
Estado de Conservação*:	1-Péssimo	2-Mau	3- Médio	4-Bom	5-Excelente
			X		
Processos:	S/i				
Intervenção:	Tipo de Intervenção: Intervenção ligeira Estimativa Global: €				

* Não substitui a possível vistoria técnica a solicitar, aquando das ações de reabilitação, para efeitos de benefícios fiscais.

FICHA DE CARATERIZAÇÃO ORU

Identificação do Imóvel	Código de identificação na ORU	1083			
Matriz:					
Localização:	Rua do Arrabalde, n.º 5/ 5A				
 <p>Legenda: Planta de localização do imóvel na ORU-s/escala</p>					
Proprietário (s):	Josué Lourenço Henriques				
Data de Construção:	1961 a 1970				
Área do terreno:	S/i				
Área coberta:	64,25 m²				
Área descoberta:	S/i				
N.º de Pisos Total	3				
Abaixo da cota de soleira	0				
Acima da cota de soleira	3				
Utilização:	Habitação				
N.º de fogos:	2				
Revestimento exterior:					
Tipo	Reboco tradicional ou marmorite. Betão armado.				
Cor	Branco e azul				
Cobertura	Mista (inclinada e em terraço)				
Vãos	Alumínio				
Anexos:	Não				
Estacionamento:	Não				
Acessibilidades:	não				
Logradouro:	Não				
Muros:	Não				
 <p>Legenda: Fotografia do Imóvel</p>					
Estado de Conservação*:	1-Péssimo	2-Mau	3- Médio	4-Bom	5-Excelente
				X	
Processos:	OP-369/1992: lic. obras n.º 954/1996 e lic. utilização n.º 146/1997				
Intervenção:	Sem necessidade de intervenção				

* Não substitui a possível vistoria técnica a solicitar, aquando das ações de reabilitação, para efeitos de benefícios fiscais.

FICHA DE CARATERIZAÇÃO ORU

Identificação do Imóvel	Código de identificação na ORU	1084			
Matriz:					
Localização:	Rua do Arrabalde, n.º 9				
 <p>Legenda: Planta de localização do imóvel na ORU-s/escala</p>					
Proprietário (s):	S/i				
Data de Construção:	1946 a 1960				
Área do terreno:	S/i				
Área coberta:	35,03 m ²				
Área descoberta:	S/i				
N.º de Pisos Total	2+1				
Abaixo da cota de soleira	0				
Acima da cota de soleira	2+1				
Utilização:	Habitação				
N.º de fogos:	5				
Revestimento exterior:					
Tipo	Reboco tradicional ou marmorite. Paredes de alvenaria, com placa.				
Cor	Branco				
Cobertura	Inclinada - revestida a telhas ou de betão				
Vãos	Alumínio				
Anexos:	Não				
Estacionamento:	Não				
Acessibilidades:	Não				
Logradouro:	Não				
Muros:	Não				
 <p>Legenda: Fotografia do Imóvel</p>					
Estado de Conservação*:	1-Péssimo	2-Mau	3- Médio	4-Bom	5-Excelente
				X	
Processos:	S/i				
Intervenção:	Sem necessidade de intervenção				

* Não substitui a possível vistoria técnica a solicitar, aquando das ações de reabilitação, para efeitos de benefícios fiscais.

FICHA DE CARATERIZAÇÃO ORU

Identificação do Imóvel	Código de identificação na ORU	1085			
Matriz:					
Localização:	Rua do Arrabalde, n.º 11A				
					
	Legenda: Planta de localização do imóvel na ORU-s/escala				
Proprietário (s):	S/i				
Data de Construção:	1971 a 1980				
Área do terreno:	S/i				
Área coberta:	47,48 m ²				
Área descoberta:	S/i				
N.º de Pisos Total	1				
Abaixo da cota de soleira	0				
Acima da cota de soleira	1				
Utilização:	Habitação				
N.º de fogos:	5				
Revestimento exterior:					
Tipo	Reboco tradicional ou marmorite. Betão armado.				
Cor	Branco e azul				
Cobertura	Inclinada - revestida a telhas ou de betão				
Vãos	Alumínio				
Anexos:	Não				
Estacionamento:	Não				
Acessibilidades:	Não				
Logradouro:	Não				
Muros:	Não				
Estado de Conservação*:	1-Péssimo	2-Mau	3- Médio	4-Bom	5-Excelente
			X		
Processos:	S/i				
Intervenção:	Tipo de Intervenção: Intervenção ligeira Estimativa Global: €				



Legenda: Fotografia do Imóvel

* Não substitui a possível vistoria técnica a solicitar, aquando das ações de reabilitação, para efeitos de benefícios fiscais.



FICHA DE CARATERIZAÇÃO ORU

1086

Identificação do Imóvel	Código de identificação na ORU				
Matriz:					
Localização:	Rua do Arrabalde, n.º 11/ 11B				
					
	Legenda: Planta de localização do imóvel na ORU-s/escala				
Proprietário (s):	S/i				
Data de Construção:	1961 a 1970				
Área do terreno:	S/i				
Área coberta:	106,53 m²				
Área descoberta:	S/i				
N.º de Pisos Total	1				
Abaixo da cota de soleira	0				
Acima da cota de soleira	1				
Utilização:	Habitação				
N.º de fogos:	2				
Revestimento exterior:					
	Legenda: Fotografia do Imóvel				
Tipo	Reboco tradicional ou marmorite. Paredes de alvenaria, com placa.				
Cor	Branco				
Cobertura	Inclinada - revestida a telhas ou de betão				
Vãos	Alumínio				
Anexos:	Não				
Estacionamento:	Não				
Acessibilidades:	Não				
Logradouro:	Não				
Muros:	Não				
Estado de Conservação*:	1-Péssimo	2-Mau	3- Médio	4-Bom	5-Excelente
			X		
Processos:	S/i				
Intervenção:	Tipo de Intervenção: Intervenção ligeira Estimativa Global: €				



* Não substitui a possível vistoria técnica a solicitar, aquando das ações de reabilitação, para efeitos de benefícios fiscais.

FICHA DE CARATERIZAÇÃO ORU

Identificação do Imóvel	Código de identificação na ORU	1087			
Matriz:					
Localização:	Rua do Arrabalde, n.º 13				
	 <p>Legenda: Planta de localização do imóvel na ORU-s/escala</p>				
Proprietário (s):	S/i				
Data de Construção:	1946 a 1960				
Área do terreno:	S/i				
Área coberta:	49,25 m²				
Área descoberta:	S/i				
N.º de Pisos Total	2+1				
Abaixo da cota de soleira	0				
Acima da cota de soleira	2+1				
Utilização:	Habitação				
N.º de fogos:	5				
Revestimento exterior:					
Tipo	Reboco tradicional ou marmorite. Paredes de alvenaria, com placa.				
Cor	Branco e azul				
Cobertura	Inclinada - revestida a telhas ou de betão				
Vãos	Madeira				
Anexos:	Não				
Estacionamento:	Não				
Acessibilidades:	Não				
Logradouro:	Não				
Muros:	Não				
	 <p>Legenda: Fotografia do Imóvel</p>				
Estado de Conservação*:	1-Péssimo	2-Mau	3- Médio	4-Bom	5-Excelente
			X		
Processos:	S/i				
Intervenção:	Tipo de Intervenção: Intervenção ligeira Estimativa Global: €				

* Não substitui a possível vistoria técnica a solicitar, aquando das ações de reabilitação, para efeitos de benefícios fiscais.

FICHA DE CARATERIZAÇÃO ORU

Identificação do Imóvel	Código de identificação na ORU	1088			
Matriz:					
Localização:	Rua do Arrabalde, n.º 15				
					
Legenda: Planta de localização do imóvel na ORU-s/escala					
Proprietário (s):	S/i				
Data de Construção:	1946 a 1960				
Área do terreno:	S/i				
Área coberta:	45,30 m ²				
Área descoberta:	S/i				
N.º de Pisos Total	2				
Abaixo da cota de soleira	0				
Acima da cota de soleira	2				
Utilização:	Habitação				
N.º de fogos:	1				
Revestimento exterior:					
Tipo	Reboco tradicional ou marmorite. Betão armado.				
Cor	Branco e azul				
Cobertura	Inclinada - revestida a telhas ou de betão				
Vãos	Alumínio				
Anexos:	Não				
Estacionamento:	Não				
Acessibilidades:	Não				
Logradouro:	Não				
Muros:	Não				
					
Legenda: Fotografia do Imóvel					
Estado de Conservação*:	1-Péssimo	2-Mau	3- Médio	4-Bom	5-Excelente
				X	
Processos:	ER-Entrada/2013/9721 ER-Entrada/2013/9721				
Intervenção:	Sem necessidade de intervenção				

* Não substitui a possível vistoria técnica a solicitar, aquando das ações de reabilitação, para efeitos de benefícios fiscais.

FICHA DE CARATERIZAÇÃO ORU

Identificação do Imóvel	Código de identificação na ORU	1089			
Matriz:					
Localização:	Rua do Arrabalde, n.º 1				
					
	Legenda: Planta de localização do imóvel na ORU-s/escala				
Proprietário (s):	S/i				
Data de Construção:	1961 a 1970				
Área do terreno:	S/i				
Área coberta:	52,72 m²				
Área descoberta:	S/i				
N.º de Pisos Total	2				
Abaixo da cota de soleira	0				
Acima da cota de soleira	2				
Utilização:	Habitação				
N.º de fogos:	1				
Revestimento exterior:					
	Legenda: Fotografia do Imóvel				
Tipo	Reboco tradicional ou marmorite. Paredes de alvenaria, com placa.				
Cor	Branco				
Cobertura	Inclinada - revestida a telhas cerâmicas ou de betão				
Vãos	Madeira				
Anexos:	Não				
Estacionamento:	Não				
Acessibilidades:	Não				
Logradouro:	Não				
Muros:	Não				
Estado de Conservação*:	1-Péssimo	2-Mau	3- Médio	4-Bom	5-Excelente
			X		
Processos:	S/i				
Intervenção:	Tipo de Intervenção: Intervenção ligeira Estimativa Global: €				


* Não substitui a possível vistoria técnica a solicitar, aquando das ações de reabilitação, para efeitos de benefícios fiscais.

FICHA DE CARATERIZAÇÃO ORU

Identificação do Imóvel	Código de identificação na ORU	1090			
Matriz:					
Localização:	Travesso do Inocência, n.º 3				
					
	Legenda: Planta de localização do imóvel na ORU-s/escala				
Proprietário (s):	S/i				
Data de Construção:	1946 a 1960				
Área do terreno:	S/i				
Área coberta:	47,62 m²				
Área descoberta:	S/i				
N.º de Pisos Total	1				
Abaixo da cota de soleira	0				
Acima da cota de soleira	1				
Utilização:	Habitação				
N.º de fogos:	1				
Revestimento exterior:					
	Legenda: Fotografia do Imóvel				
Tipo	Reboco tradicional ou marmorite. Betão armado.				
Cor	Branco e azul				
Cobertura	Inclinada - revestida a telhas ou de betão				
Vãos	Alumínio				
Anexos:	Não				
Estacionamento:	Não				
Acessibilidades:	Não				
Logradouro:	Não				
Muros:	Não				
Estado de Conservação*:	1-Péssimo	2-Mau	3- Médio	4-Bom	5-Excelente
				X	
Processos:	S/i				
Intervenção:	Sem necessidade de intervenção				

* Não substitui a possível vistoria técnica a solicitar, aquando das ações de reabilitação, para efeitos de benefícios fiscais.

FICHA DE CARATERIZAÇÃO ORU

Identificação do Imóvel	Código de identificação na ORU	1091			
Matriz:					
Localização:	Travesso do Inocência, n.º 5				
					
	Legenda: Planta de localização do imóvel na ORU-s/escala				
Proprietário (s):	S/i				
Data de Construção:	1961 a 1970				
Área do terreno:	S/i				
Área coberta:	50,81 m²				
Área descoberta:	S/i				
N.º de Pisos Total	1				
Abaixo da cota de soleira	0				
Acima da cota de soleira	1				
Utilização:	Habitação				
N.º de fogos:	1				
Revestimento exterior:					
	Legenda: Fotografia do Imóvel				
Tipo	Reboco tradicional ou marmorite. Betão armado.				
Cor	Branco e azul				
Cobertura	Inclinada - revestida a telhas ou de betão				
Vãos	Alumínio				
Anexos:	Não				
Estacionamento:	Não				
Acessibilidades:	Não				
Logradouro:	Não				
Muros:	Não				
Estado de Conservação*:	1-Péssimo	2-Mau	3- Médio	4-Bom	5-Excelente
				X	
Processos:	S/i				
Intervenção:	Sem necessidade de intervenção				


* Não substitui a possível vistoria técnica a solicitar, aquando das ações de reabilitação, para efeitos de benefícios fiscais.

FICHA DE CARATERIZAÇÃO ORU

Identificação do Imóvel	Código de identificação na ORU	1092			
Matriz:					
Localização:	Travesso do Inocência, s/i				
					
Legenda: Planta de localização do imóvel na ORU-s/escala					
Proprietário (s):	S/i				
Data de Construção:	1961 a 1970				
Área do terreno:	S/i				
Área coberta:	22,82 m²				
Área descoberta:	S/i				
N.º de Pisos Total	1				
Abaixo da cota de soleira	0				
Acima da cota de soleira	1				
Utilização:	Habitação				
N.º de fogos:	1				
Revestimento exterior:					
Tipo	Reboco tradicional ou marmorite. Betão armado.				
Cor	Branco				
Cobertura	Mista (inclinada e em terraço)				
Vãos	Alumínio				
Anexos:	Não				
Estacionamento:	Não				
Acessibilidades:	Não				
Logradouro:	Não				
Muros:	Não				
					
Legenda: Fotografia do Imóvel					
Estado de Conservação*:	1-Péssimo	2-Mau	3- Médio	4-Bom	5-Excelente
			X		
Processos:	S/i				
Intervenção:	Tipo de Intervenção: Intervenção ligeira Estimativa Global: €				



* Não substitui a possível vistoria técnica a solicitar, aquando das ações de reabilitação, para efeitos de benefícios fiscais.

FICHA DE CARATERIZAÇÃO ORU

Identificação do Imóvel	Código de identificação na ORU	1093			
Matriz:					
Localização:	Travessa do Inocência, s/n				
 <p>Legenda: Planta de localização do imóvel na ORU-s/escala</p>					
Proprietário (s):	Cândido Henriques Rocha				
Data de Construção:	1961 a 1970				
Área do terreno:	S/i				
Área coberta:	36,90 m²				
Área descoberta:	S/i				
N.º de Pisos Total	1				
Abaixo da cota de soleira	0				
Acima da cota de soleira	1				
Utilização:	Habitação				
N.º de fogos:	1				
Revestimento exterior:	 <p>Legenda: Fotografia do Imóvel</p>				
Tipo	Reboco tradicional ou marmorite. Paredes de alvenaria, com placa.				
Cor	Branco				
Cobertura	Inclinada - revestida a telhas ou de betão				
Vãos	Alumínio				
Anexos:	Não				
Estacionamento:	Não				
Acessibilidades:	Não				
Logradouro:	Não				
Muros:	Não				
Estado de Conservação*:	1-Péssimo	2-Mau	3- Médio	4-Bom	5-Excelente
			X		
Processos:	Capa branca, lic. obras n.º 578/1954 e lic. utilização n.º 210/1956				
Intervenção:	Tipo de Intervenção: Intervenção ligeira Estimativa Global: €				



* Não substitui a possível vistoria técnica a solicitar, aquando das ações de reabilitação, para efeitos de benefícios fiscais.

FICHA DE CARATERIZAÇÃO ORU

Identificação do Imóvel	Código de identificação na ORU	1094			
Matriz:					
Localização:	Travessa do Inocência, n.º 2				
	 <p>Legenda: Planta de localização do imóvel na ORU-s/escala</p>				
Proprietário (s):	S/i				
Data de Construção:	1961 a 1970				
Área do terreno:	S/i				
Área coberta:	36,32 m ²				
Área descoberta:	S/i				
N.º de Pisos Total	1				
Abaixo da cota de soleira	0				
Acima da cota de soleira	1				
Utilização:	Habitação				
N.º de fogos:	1				
Revestimento exterior:	 <p>Legenda: Fotografia do Imóvel</p>				
Tipo	Reboco tradicional ou marmorite. Paredes de alvenaria, com placa.				
Cor	Branco				
Cobertura	Inclinada - revestida a telhas ou de betão				
Vãos	Madeira				
Anexos:	Não				
Estacionamento:	Não				
Acessibilidades:	Não				
Logradouro:	Não				
Muros:	Não				
Estado de Conservação*:	1-Péssimo	2-Mau	3- Médio	4-Bom	5-Excelente
			X		
Processos:	S/i				
Intervenção:	Tipo de Intervenção: Intervenção ligeira Estimativa Global: €				


* Não substitui a possível vistoria técnica a solicitar, aquando das ações de reabilitação, para efeitos de benefícios fiscais.

FICHA DE CARATERIZAÇÃO ORU

Identificação do Imóvel	Código de identificação na ORU	1095			
Matriz:					
Localização:	Rua do Arrabalde, s/n				
					
	Legenda: Planta de localização do imóvel na ORU-s/escala				
Proprietário (s):	S/i				
Data de Construção:	S/i				
Área do terreno:	S/i				
Área coberta:	48,65 m ²				
Área descoberta:	S/i				
N.º de Pisos Total	1				
Abaixo da cota de soleira	0				
Acima da cota de soleira	1				
Utilização:	Habitação				
N.º de fogos:	1				
Revestimento exterior:					
	Legenda: Fotografia do Imóvel				
Tipo	Reboco tradicional ou marmorite. Paredes de alvenaria, com placa.				
Cor	Branco				
Cobertura	Inclinada - revestida a telhas ou de betão				
Vãos	Alumínio				
Anexos:	Não				
Estacionamento:	Não – com garagem				
Acessibilidades:	Não				
Logradouro:	Não				
Muros:	Não				
Estado de Conservação*:	1-Péssimo	2-Mau	3- Médio	4-Bom	5-Excelente
				X	
Processos:	S/i				
Intervenção:	Sem necessidade de intervenção				

* Não substitui a possível vistoria técnica a solicitar, aquando das ações de reabilitação, para efeitos de benefícios fiscais.

FICHA DE CARATERIZAÇÃO ORU

Identificação do Imóvel	Código de identificação na ORU	1096			
Matriz:					
Localização:	Rua do Arrabalde, n.º 17/ 17A/ 17B				
					
Legenda: Planta de localização do imóvel na ORU-s/escala					
Proprietário (s):	Milharado & Martins, Lda				
Data de Construção:	1981 a 1990				
Área do terreno:	S/i				
Área coberta:	182,98 m²				
Área descoberta:	S/i				
N.º de Pisos Total	1				
Abaixo da cota de soleira	0				
Acima da cota de soleira	1				
Utilização:	Habitação e comércio				
N.º de fogos:	8				
Revestimento exterior:					
Tipo	Reboco tradicional ou marmorite				
Cor	Branco e azul				
Cobertura	Mista (inclinada e em terraço)				
Vãos	Alumínio				
Anexos:	Não				
Estacionamento:	Não				
Acessibilidades:	Não				
Logradouro:	Não				
Muros:	Não				
					
Legenda: Fotografia do Imóvel					
Estado de Conservação*:	1-Péssimo	2-Mau	3- Médio	4-Bom	5-Excelente
			X		
Processos:	OP-423/1988: lic. obras n.º 2701/1988 e lic. utilização n.º 551/1989				
Intervenção:	Tipo de Intervenção: Intervenção ligeira Estimativa Global: €				

* Não substitui a possível vistoria técnica a solicitar, aquando das ações de reabilitação, para efeitos de benefícios fiscais.

FICHA DE CARATERIZAÇÃO ORU

Identificação do Imóvel	Código de identificação na ORU	1097			
Matriz:					
Localização:	Rua do Arrabalde, n.º 19				
					
Legenda: Planta de localização do imóvel na ORU-s/escala					
Proprietário (s):	Maria das Dores Bernardes dos Santos Gomes/ Olímpia da Conceição Ferreira				
Data de Construção:	1971 a 1980				
Área do terreno:	S/i				
Área coberta:	231,66 m²				
Área descoberta:	S/i				
N.º de Pisos Total	4				
Abaixo da cota de soleira	0				
Acima da cota de soleira	4				
Utilização:	Habitação, comércio e serviços				
N.º de fogos:	3				
Revestimento exterior:					
Tipo	Reboco tradicional ou marmorite. Betão armado.				
Cor	Branco				
Cobertura	Inclinada - revestida a telhas ou de betão				
Vãos	Alumínio				
Anexos:	Não				
Estacionamento:	Não (Garagem)				
Acessibilidades:	Não				
Logradouro:	Não				
Muros:	Não				
Estado de Conservação*:	1-Péssimo	2-Mau	3- Médio	4-Bom	5-Excelente
			X		
Processos:	OP-7341/1973: lic. obras n.º 1044/1974 e lic. utilização n.º 55/1976; OP-872/1986: lic. obras n.º 2242/1990 e lic. utilização n.º 177/1992				
Intervenção:	Tipo de Intervenção: Intervenção ligeira Estimativa Global: €				

* Não substitui a possível vistoria técnica a solicitar, aquando das ações de reabilitação, para efeitos de benefícios fiscais.

FICHA DE CARATERIZAÇÃO ORU

Identificação do Imóvel	Código de identificação na ORU	1098			
Matriz:					
Localização:	Rua do Arrabalde, n.º 7/ 21/ 21A/ 21B				
					
	Legenda: Planta de localização do imóvel na ORU-s/escala				
Proprietário (s):	Maria do Carmo Bernardes dos Santos Gomes				
Data de Construção:	1961 a 1970				
Área do terreno:	S/i				
Área coberta:	289,76 m²				
Área descoberta:	S/i				
N.º de Pisos Total	3				
Abaixo da cota de soleira	0				
Acima da cota de soleira	3				
Utilização:	Habitação e comércio				
N.º de fogos:	6				
Revestimento exterior:					
	Legenda: Fotografia do Imóvel				
Tipo	Reboco tradicional ou marmorite. Paredes de alvenaria, com placa.				
Cor	Branco e azul				
Cobertura	Inclinada - revestida a telhas ou de betão				
Vãos	Madeira e alumínio				
Anexos:	Não				
Estacionamento:	Não				
Acessibilidades:	Não				
Logradouro:	Não				
Muros:	Não				
Estado de Conservação*:	1-Péssimo	2-Mau	3- Médio	4-Bom	5-Excelente
			X		
Processos:	OP-5890/1970: lic. obras n.º 1836/1971 e lic. utilização n.º 260/1972; OP-792/2006: lic. obras n.º 362/2008 e lic. utilização n.º 338/2009				
Intervenção:	Tipo de Intervenção: Intervenção ligeira Estimativa Global: €				

* Não substitui a possível vistoria técnica a solicitar, aquando das ações de reabilitação, para efeitos de benefícios fiscais.



FICHA DE CARATERIZAÇÃO ORU

Identificação do Imóvel	Código de identificação na ORU	1099			
Matriz:					
Localização:	Largo de s. Sebastião, n.º 6				
					
	Legenda: Planta de localização do imóvel na ORU-s/escala				
Proprietário (s):	Bernardo Francisco dos Santos				
Data de Construção:	1981 a 1990				
Área do terreno:	S/i				
Área coberta:	147,92 m²				
Área descoberta:	S/i				
N.º de Pisos Total	3+1				
Abaixo da cota de soleira	0				
Acima da cota de soleira	3+1				
Utilização:	Habitação				
N.º de fogos:	1				
Revestimento exterior:					
	Legenda: Fotografia do Imóvel				
Tipo	Reboco tradicional ou marmorite. Betão armado.				
Cor	Branco e azul				
Cobertura	Inclinada - revestida a telhas ou de betão				
Vãos	Alumínio				
Anexos:	Não				
Estacionamento:	Não				
Acessibilidades:	Não				
Logradouro:	Não				
Muros:	Não				
Estado de Conservação*:	1-Péssimo	2-Mau	3- Médio	4-Bom	5-Excelente
			X		
Processos:	OP-312/1977: lic. obras n.º 679/1979: lic. utilização n.º 26/1980; OP-6339/1971: lic. obras n.º 33/1972 e lic. utilização n.º 12/1973				
Intervenção:	Tipo de Intervenção: Intervenção ligeira Estimativa Global: €				

* Não substitui a possível vistoria técnica a solicitar, aquando das ações de reabilitação, para efeitos de benefícios fiscais.

FICHA DE CARATERIZAÇÃO ORU**1100**



87?

Identificação do Imóvel	Código de identificação na ORU				
Matriz:					
Localização:	Rua do Arrabalde, n.º 36/ 36A/ 36B/ 47/ 47A				
					
Legenda: Planta de localização do imóvel na ORU-s/escala					
Proprietário (s):	S/i				
Data de Construção:	1961 a 1970				
Área do terreno:	S/i				
Área coberta:	85,90 m²				
Área descoberta:	S/i				
N.º de Pisos Total	2				
Abaixo da cota de soleira	0				
Acima da cota de soleira	2				
Utilização:	Habitação e comércio				
N.º de fogos:	2				
Revestimento exterior:					
Tipo	Reboco tradicional ou marmorite				
Cor	Branco e azul				
Cobertura	Inclinada - revestida a telhas ou de betão				
Vãos	Madeira e alumínio				
Anexos:	Não				
Estacionamento:	Não				
Acessibilidades:	Não				
Logradouro:	Não				
Muros:	Não				
					
Legenda: Fotografia do Imóvel					
Estado de Conservação*:	1-Péssimo	2-Mau	3- Médio	4-Bom	5-Excelente
			X		
Processos:	S/i				
Intervenção:	Tipo de Intervenção: Intervenção ligeira Estimativa Global: €				

* Não substitui a possível vistoria técnica a solicitar, aquando das ações de reabilitação, para efeitos de benefícios fiscais.



FICHA DE CARATERIZAÇÃO ORU

Identificação do Imóvel	Código de identificação na ORU	1101			
Matriz:					
Localização:	Rua do Arrabalde, n.º 34				
					
Legenda: Planta de localização do imóvel na ORU-s/escala					
Proprietário (s):	S/i				
Data de Construção:	1946 a 1960				
Área do terreno:	S/i				
Área coberta:	38,99 m²				
Área descoberta:	S/i				
N.º de Pisos Total	3				
Abaixo da cota de soleira	0				
Acima da cota de soleira	3				
Utilização:	Habitação				
N.º de fogos:	1				
Revestimento exterior:					
Tipo	Reboco tradicional ou marmorite. Betão armado.				
Cor	Branco e azul				
Cobertura	Inclinada - revestida a telhas ou de betão				
Vãos	Madeira				
Anexos:	Não				
Estacionamento:	Não				
Acessibilidades:	Não				
Logradouro:	Não				
Muros:	Não				
					
Legenda: Fotografia do Imóvel					
Estado de Conservação*:	1-Péssimo	2-Mau	3- Médio	4-Bom	5-Excelente
			X		
Processos:	S/i				
Intervenção:	Tipo de Intervenção: Intervenção ligeira Estimativa Global: €				



* Não substitui a possível vistoria técnica a solicitar, aquando das ações de reabilitação, para efeitos de benefícios fiscais.

FICHA DE CARATERIZAÇÃO ORU

Identificação do Imóvel	Código de identificação na ORU	1102			
Matriz:					
Localização:	Rua do Arrabalde, n.º 32				
					
	Legenda: Planta de localização do imóvel na ORU-s/escala				
Proprietário (s):	S/i				
Data de Construção:	D1961 a 1970				
Área do terreno:	S/i				
Área coberta:	55,23 m ²				
Área descoberta:	S/i				
N.º de Pisos Total	2+1				
Abaixo da cota de soleira	0				
Acima da cota de soleira	2+1				
Utilização:	Habitação				
N.º de fogos:	1				
Revestimento exterior:					
Tipo	Reboco tradicional ou marmorite. Betão armado.				
Cor	Branco				
Cobertura	Inclinada - revestida a telhas ou de betão				
Vãos	Alumínio				
Anexos:	Não				
Estacionamento:	Não				
Acessibilidades:	Sim				
Logradouro:	Não				
Muros:	Não				
					
	Legenda: Fotografia do Imóvel				
Estado de Conservação*:	1-Péssimo	2-Mau	3- Médio	4-Bom	5-Excelente
			X		
Processos:	S/i				
Intervenção:	Tipo de Intervenção: Intervenção ligeira Estimativa Global: €				

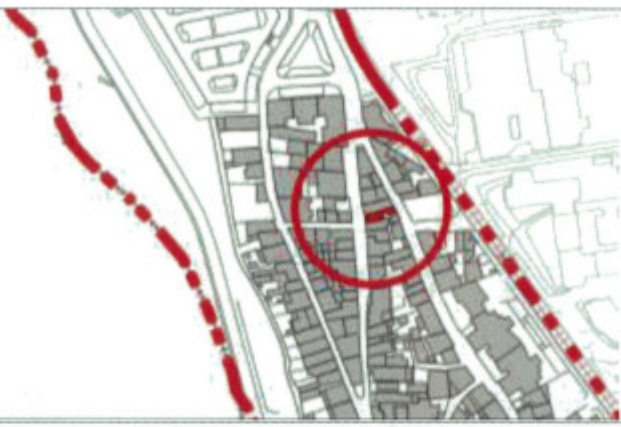

* Não substitui a possível vistoria técnica a solicitar, aquando das ações de reabilitação, para efeitos de benefícios fiscais.

FICHA DE CARATERIZAÇÃO ORU

Identificação do Imóvel	Código de identificação na ORU	1103			
Matriz:					
Localização:	Rua do Arrabalde, n.º 14/ 15/ 30				
	 <p>Legenda: Planta de localização do imóvel na ORU-s/escala</p>				
Proprietário (s):	S/i				
Data de Construção:	1946 a 1960				
Área do terreno:	S/i				
Área coberta:	85,90 m²				
Área descoberta:	S/i				
N.º de Pisos Total	2				
Abaixo da cota de soleira	0				
Acima da cota de soleira	2				
Utilização:	Habitação				
N.º de fogos:	1				
Revestimento exterior:					
Tipo	Reboco tradicional ou marmorite. Paredes de alvenaria, com placa.				
Cor	Branco e amarelo				
Cobertura	Inclinada - revestida a telhas ou de betão e em terraço				
Vãos	Alumínio				
Anexos:	Não				
Estacionamento:	Não				
Acessibilidades:	Não				
Logradouro:	Não				
Muros:	Não				
	 <p>Legenda: Fotografia do Imóvel</p>				
Estado de Conservação*:	1-Péssimo	2-Mau	3- Médio	4-Bom	5-Excelente
		X			
Processos:	S/i				
Intervenção:	Tipo de Intervenção: Intervenção média Estimativa Global: €				

* Não substitui a possível vistoria técnica a solicitar, aquando das ações de reabilitação, para efeitos de benefícios fiscais.



FICHA DE CARATERIZAÇÃO ORU

Identificação do Imóvel	Código de identificação na ORU	1104			
Matriz:					
Localização:	Rua do Arrabalde, n.º 13				
					
Legenda: Planta de localização do imóvel na ORU-s/escala					
Proprietário (s):	S/i				
Data de Construção:	1961 a 1970				
Área do terreno:	S/i				
Área coberta:	52,07 m ²				
Área descoberta:	S/i				
N.º de Pisos Total	1+1				
Abaixo da cota de soleira	0				
Acima da cota de soleira	1+1				
Utilização:	Devoluto				
N.º de fogos:	0				
Revestimento exterior:					
Legenda: Fotografia do Imóvel					
Tipo	Reboco tradicional ou marmorite. Paredes de alvenaria com placa.				
Cor	Branco e amarelo				
Cobertura	Mista (inclinada e em terraço)				
Vãos	Madeira				
Anexos:	Não				
Estacionamento:	Não				
Acessibilidades:	Não				
Logradouro:	Não				
Muros:	Não				
Estado de Conservação*:	1-Péssimo	2-Mau	3- Médio	4-Bom	5-Excelente
	X				
Processos:	S/i				
Intervenção:	Tipo de Intervenção: Grande intervenção Estimativa Global: €				

* Não substitui a possível vistoria técnica a solicitar, aquando das ações de reabilitação, para efeitos de benefícios fiscais.



FICHA DE CARATERIZAÇÃO ORU

Identificação do Imóvel	Código de identificação na ORU	1105			
Matriz:					
Localização:	Rua do Arrabalde, n.º 26				
					
	Legenda: Planta de localização do imóvel na ORU-s/escala				
Proprietário (s):	S/i				
Data de Construção:	S/i				
Área do terreno:	S/i				
Área coberta:	52,19 m ²				
Área descoberta:	S/i				
N.º de Pisos Total	2				
Abaixo da cota de soleira	0				
Acima da cota de soleira	2				
Utilização:	Habitação				
N.º de fogos:	1				
Revestimento exterior:	Legenda: Fotografia do Imóvel				
Tipo	Reboco tradicional ou marmorite. Paredes de alvenaria, com placa.				
Cor	Branco e azul				
Cobertura	Inclinada - revestida a telhas ou de betão				
Vãos	Alumínio				
Anexos:	Não				
Estacionamento:	Não				
Acessibilidades:	Não				
Logradouro:	Não				
Muros:	Não				
Estado de Conservação*:	1-Péssimo	2-Mau	3- Médio	4-Bom	5-Excelente
			X		
Processos:	S/i				
Intervenção:	Tipo de Intervenção: Intervenção ligeira Estimativa Global: €				

* Não substitui a possível vistoria técnica a solicitar, aquando das ações de reabilitação, para efeitos de benefícios fiscais.

FICHA DE CARATERIZAÇÃO ORU

Identificação do Imóvel	Código de identificação na ORU	1106			
Matriz:					
Localização:	Rua do Arrabalde, n.º 24				
					
	Legenda: Planta de localização do imóvel na ORU-s/escala				
Proprietário (s):	S/i				
Data de Construção:	1919 a 1945				
Área do terreno:	S/i				
Área coberta:	55,850 m²				
Área descoberta:	S/i				
N.º de Pisos Total	1				
Abaixo da cota de soleira	0				
Acima da cota de soleira	1				
Utilização:	Habitação				
N.º de fogos:	1				
Revestimento exterior:					
	Legenda: Fotografia do Imóvel				
Tipo	Reboco tradicional ou marmorite. Paredes de alvenaria, com placa.				
Cor	Branco e azul				
Cobertura	Inclinada - revestida a telhas ou de betão				
Vãos	Alumínio				
Anexos:	Não				
Estacionamento:	Não				
Acessibilidades:	Não				
Logradouro:	Não				
Muros:	Não				
Estado de Conservação*:	1-Péssimo	2-Mau	3- Médio	4-Bom	5-Excelente
		X			
Processos:	S/i				
Intervenção:	Tipo de Intervenção: Intervenção média Estimativa Global: €				

* Não substitui a possível vistoria técnica a solicitar, aquando das ações de reabilitação, para efeitos de benefícios fiscais.



FICHA DE CARATERIZAÇÃO ORU

Identificação do Imóvel	Código de identificação na ORU	1107			
Matriz:					
Localização:	Rua do Arrabalde, n.º 22				
					
Legenda: Planta de localização do imóvel na ORU-s/escala					
Proprietário (s):	Maria de Jesus da Silva Palhano				
Data de Construção:	1946 a 1960				
Área do terreno:	S/i				
Área coberta:	91,95 m²				
Área descoberta:	S/i				
N.º de Pisos Total	2				
Abaixo da cota de soleira	0				
Acima da cota de soleira	2				
Utilização:	Habitação				
N.º de fogos:	1				
					
Legenda: Fotografia do Imóvel					
Revestimento exterior:					
Tipo	Reboco tradicional ou marmorite. Betão armado.				
Cor	Branco e amarelo				
Cobertura	Inclinada - revestida a telhas ou de betão				
Vãos	Alumínio				
Anexos:	Não				
Estacionamento:	Não				
Acessibilidades:	Não				
Logradouro:	Não				
Muros:	Não				
Estado de Conservação*:	1-Péssimo	2-Mau	3- Médio	4-Bom	5-Excelente
				X	
Processos:	OP-251/1978: lic. obras n.º 488/1980 e lic. utilização n.º 161/1981				
Intervenção:	Sem necessidade de intervenção				

* Não substitui a possível vistoria técnica a solicitar, aquando das ações de reabilitação, para efeitos de benefícios fiscais.



FICHA DE CARATERIZAÇÃO ORU

Identificação do Imóvel	Código de identificação na ORU	1108			
Matriz:					
Localização:	Rua do Arrabalde, n.º 20				
					
Legenda: Planta de localização do imóvel na ORU-s/escala					
Proprietário (s):	Frederico Henriques Rocha				
Data de Construção:	1946 a 1960				
Área do terreno:	S/i				
Área coberta:	34,78 m ²				
Área descoberta:	S/i				
N.º de Pisos Total	2				
Abaixo da cota de soleira	0				
Acima da cota de soleira	2				
Utilização:	Habitação				
N.º de fogos:	1				
Revestimento exterior:					
Tipo	Reboco tradicional ou marmorite. Betão armado.				
Cor	Branco				
Cobertura	Inclinada - revestida a telhas ou de betão				
Vãos	Alumínio				
Anexos:	Não				
Estacionamento:	Não				
Acessibilidades:	Sim				
Logradouro:	Não				
Muros:	Não				
					
Legenda: Fotografia do Imóvel					
Estado de Conservação*:	1-Péssimo	2-Mau	3- Médio	4-Bom	5-Excelente
				X	
Processos:	Capa branca: lic. obras n.º 152/1955 e lic. utilização n.º 811/1956				
Intervenção:	Sem necessidade de intervenção				

* Não substitui a possível vistoria técnica a solicitar, aquando das ações de reabilitação, para efeitos de benefícios fiscais.

FICHA DE CARATERIZAÇÃO ORU

Identificação do Imóvel	Código de identificação na ORU	1109			
Matriz:					
Localização:	Rua do Arrabalde, n.º 18				
					
Legenda: Planta de localização do imóvel na ORU-s/escala					
Proprietário (s):	Irmãos Clementes – Construção Civil, Lda				
Data de Construção:	1946 a 1960				
Área do terreno:	S/i				
Área coberta:	83,26 m ²				
Área descoberta:	S/i				
N.º de Pisos Total	2				
Abaixo da cota de soleira	0				
Acima da cota de soleira	2				
Utilização:	Habitação				
N.º de fogos:	1				
Revestimento exterior:					
Tipo	Reboco tradicional ou marmorite. Betão armado.				
Cor	Branco e azul				
Cobertura	Inclinada - revestida a telhas ou de betão				
Vãos	Alumínio				
Anexos:	Não				
Estacionamento:	Não				
Acessibilidades:	Não				
Logradouro:	Não				
Muros:	Não				
Estado de Conservação*:	1-Péssimo	2-Mau	3- Médio	4-Bom	5-Excelente
					X
Processos:	OP-79/2015: lic. obras n.º 263/2015 e lic. utilização n.º 306/2016; OP-50/2008				
Intervenção:	Sem necessidade de intervenção				

**Legenda:** Fotografia do Imóvel



* Não substitui a possível vistoria técnica a solicitar, aquando das ações de reabilitação, para efeitos de benefícios fiscais.

FICHA DE CARATERIZAÇÃO ORU

Identificação do Imóvel	Código de identificação na ORU	1110			
Matriz:					
Localização:	Rua do Arrabalde, s/n				
					
	Legenda: Planta de localização do imóvel na ORU-s/escala				
Proprietário (s):	Irmãos Clementes – Construção Civil, Lda				
Data de Construção:	2017				
Área do terreno:	S/i				
Área coberta:	195,26 m²				
Área descoberta:	S/i				
N.º de Pisos Total	3				
Abaixo da cota de soleira	0				
Acima da cota de soleira	3				
Utilização:	Habitação e comércio				
N.º de fogos:	3				
Revestimento exterior:					
	Legenda: Fotografia do Imóvel				
Tipo	Reboco tradicional ou marmorite. Betão armado.				
Cor	S/i				
Cobertura	Inclinada - revestida a telhas ou de betão				
Vãos	Alumínio				
Anexos:	Sim				
Estacionamento:	Não				
Acessibilidades:	S/i				
Logradouro:	Não				
Muros:	Não				
Estado de Conservação*:	1-Péssimo	2-Mau	3- Médio	4-Bom	5-Excelente
Processos:	OP-50/2008; OP-41/2016; OP-317/2016: lic. obras n.º 156/2017; OP-56/2009				
Intervenção:	Em construção				

* Não substitui a possível vistoria técnica a solicitar, aquando das ações de reabilitação, para efeitos de benefícios fiscais.

FICHA DE CARATERIZAÇÃO ORU

Identificação do Imóvel	Código de identificação na ORU	1111			
Matriz:					
Localização:	Rua do Arrabalde, n.º 12/ 12 ¹				
					
	Legenda: Planta de localização do imóvel na ORU-s/escala				
Proprietário (s):	S/i				
Data de Construção:	1961 a 1970				
Área do terreno:	S/i				
Área coberta:	116,16 m ²				
Área descoberta:	S/i				
N.º de Pisos Total	2				
Abaixo da cota de soleira	0				
Acima da cota de soleira	2				
Utilização:	Habitação				
N.º de fogos:	2				
Revestimento exterior:					
Tipo	Reboco tradicional ou marmorite. Paredes de alvenaria, com placa.				
Cor	Branco				
Cobertura	Inclinada - revestida a telhas ou de betão				
Vãos	Madeira e alumínio				
Anexos:	Não				
Estacionamento:	Não				
Acessibilidades:	Não				
Logradouro:	Não				
Muros:	Não				
					
	Legenda: Fotografia do Imóvel				
Estado de Conservação*:	1-Péssimo	2-Mau	3- Médio	4-Bom	5-Excelente
			X		
Processos:	S/i				
Intervenção:	Tipo de Intervenção: Intervenção ligeira Estimativa Global: €				

* Não substitui a possível vistoria técnica a solicitar, aquando das ações de reabilitação, para efeitos de benefícios fiscais.

FICHA DE CARATERIZAÇÃO ORU

Identificação do Imóvel	Código de identificação na ORU	1112			
Matriz:					
Localização:	Rua do Arrabalde, n.º 10				
					
Legenda: Planta de localização do imóvel na ORU-s/escala					
Proprietário (s):	Ana Margarida Morais Esteves de Barros				
Data de Construção:	S/i				
Área do terreno:	S/i				
Área coberta:	39,74 m ²				
Área descoberta:	S/i				
N.º de Pisos Total	2				
Abaixo da cota de soleira	0				
Acima da cota de soleira	2				
Utilização:	Serviços (Alojamento local)				
N.º de fogos:	0				
Revestimento exterior:					
Tipo	Reboco tradicional ou marmorite.				
Cor	Branco e azul				
Cobertura	Inclinada - revestida a telhas ou de betão				
Vãos	Alumínio				
Anexos:	Não				
Estacionamento:	Não				
Acessibilidades:	Não				
Logradouro:	Não				
Muros:	Não				
					
Legenda: Fotografia do Imóvel					
Estado de Conservação*:	1-Péssimo	2-Mau	3- Médio	4-Bom	5-Excelente
				X	
Processos:	OP-816/2004: lic. obras n.º 175/2007 e lic. utilização n.º 725/2007; OP-116/2008: loc. obras n.º 206/2009 e lic. utilização n.º 315/2009				
Intervenção:	Sem necessidade de intervenção				

* Não substitui a possível vistoria técnica a solicitar, aquando das ações de reabilitação, para efeitos de benefícios fiscais.

FICHA DE CARATERIZAÇÃO ORU

Identificação do Imóvel	Código de identificação na ORU	1113			
Matriz:					
Localização:	Rua do Arrabalde, n.º 8				
	 <p>Legenda: Planta de localização do imóvel na ORU-s/escala</p>				
Proprietário (s):	S/i				
Data de Construção:	1971 a 1980				
Área do terreno:	S/i				
Área coberta:	78,62 m ²				
Área descoberta:	S/i				
N.º de Pisos Total	2				
Abaixo da cota de soleira	0				
Acima da cota de soleira	2				
Utilização:	Habitação				
N.º de fogos:	1				
Revestimento exterior:					
Tipo	Reboco tradicional ou marmorite. Paredes de alvenaria, com placa.				
Cor	Amarelo e azul				
Cobertura	Inclinada - revestida a telhas ou de betão				
Vãos	Alumínio				
Anexos:	Não				
Estacionamento:	Não				
Acessibilidades:	Não				
Logradouro:	Não				
Muros:	Não				
	 <p>Legenda: Fotografia do Imóvel</p>				
Estado de Conservação*:	1-Péssimo	2-Mau	3- Médio	4-Bom	5-Excelente
			X		
Processos:	S/i				
Intervenção:	Tipo de Intervenção: Intervenção ligeira Estimativa Global: €				

* Não substitui a possível vistoria técnica a solicitar, aquando das ações de reabilitação, para efeitos de benefícios fiscais.


FICHA DE CARATERIZAÇÃO ORU

Identificação do Imóvel	Código de identificação na ORU	1114			
Matriz:					
Localização:	Rua do Arrabalde, n.º 6				
					
Legenda: Planta de localização do imóvel na ORU-s/escala					
Proprietário (s):	S/i				
Data de Construção:	1961 a 1970				
Área do terreno:	S/i				
Área coberta:	109,78 m²				
Área descoberta:	S/i				
N.º de Pisos Total	2				
Abaixo da cota de soleira	0				
Acima da cota de soleira	2				
Utilização:	Habitação				
N.º de fogos:	1				
Revestimento exterior:					
Tipo	Reboco tradicional ou marmorite. Paredes de alvenaria, com placa.				
Cor	Branco e azul				
Cobertura	Inclinada - revestida a telhas ou de betão				
Vãos	Alumínio				
Anexos:	Não				
Estacionamento:	Não – com garagem				
Acessibilidades:	Não				
Logradouro:	Não				
Muros:	Não				
					
Legenda: Fotografia do Imóvel					
Estado de Conservação*:	1-Péssimo	2-Mau	3- Médio	4-Bom	5-Excelente
			X		
Processos:	S/i				
Intervenção:	Tipo de Intervenção: Intervenção ligeira				
	Estimativa Global: €				

* Não substitui a possível vistoria técnica a solicitar, aquando das ações de reabilitação, para efeitos de benefícios fiscais.



FICHA DE CARATERIZAÇÃO ORU

Identificação do Imóvel	Código de identificação na ORU	1115			
Matriz:					
Localização:	Rua do Arrabalde, n.º 4/ 6				
					
Legenda: Planta de localização do imóvel na ORU-s/escala					
Proprietário (s):	Irmãos Clementes, Construção Civil, Lda				
Data de Construção:	S/i				
Área do terreno:	S/i				
Área coberta:	146,55 m ²				
Área descoberta:	S/i				
N.º de Pisos Total	2				
Abaixo da cota de soleira	0				
Acima da cota de soleira	2				
Utilização:	Habitação				
N.º de fogos:	1				
Revestimento exterior:					
Legenda: Fotografia do Imóvel					
Tipo	Reboco tradicional ou marmorite.				
Cor	Branco e azul				
Cobertura	Inclinada - revestida a telhas cerâmicas ou de betão				
Vãos	Alumínio				
Anexos:	Não				
Estacionamento:	Não				
Acessibilidades:	Não				
Logradouro:	Não				
Muros:	Não				
Estado de Conservação*:	1-Péssimo	2-Mau	3- Médio	4-Bom	5-Excelente
					X
Processos:	OP-205/2009: lic. obras n.º 340/2009 e lic. utilização n.º 69/2011				
Intervenção:	Sem necessidade de intervenção				

* Não substitui a possível vistoria técnica a solicitar, aquando das ações de reabilitação, para efeitos de benefícios fiscais.



FICHA DE CARATERIZAÇÃO ORU

Identificação do Imóvel	Código de identificação na ORU	1116			
Matriz:					
Localização:	Rua do Arrabalde, n.º 2				
					
Legenda: Planta de localização do imóvel na ORU-s/escala					
Proprietário (s):	António Clemente dos Santos				
Data de Construção:	1971 a 1980				
Área do terreno:	S/i				
Área coberta:	85,90 m²				
Área descoberta:	S/i				
N.º de Pisos Total	3				
Abaixo da cota de soleira	0				
Acima da cota de soleira	3				
Utilização:	Habitação				
N.º de fogos:	1				
Revestimento exterior:					
Tipo	Reboco tradicional ou marmorite. Betão armado.				
Cor	Amarelo				
Cobertura	Inclinada - revestida a telhas ou de betão				
Vãos	Alumínio				
Anexos:	Não				
Estacionamento:	Não				
Acessibilidades:	Não				
Logradouro:	Não				
Muros:	Não				
					
Legenda: Fotografia do Imóvel					
Estado de Conservação*:	1-Péssimo	2-Mau	3- Médio	4-Bom	5-Excelente
				X	
Processos:	OP-873/2001: lic. obras n.º 503/2003 e lic. utilização n.º 463/2005				
Intervenção:	Sem necessidade de intervenção				

* Não substitui a possível vistoria técnica a solicitar, aquando das ações de reabilitação, para efeitos de benefícios fiscais.

FICHA DE CARATERIZAÇÃO ORU

Identificação do Imóvel	Código de identificação na ORU	1117			
Matriz:					
Localização:	Rua do Arrabalde, n.º 20				
					
Legenda: Planta de localização do imóvel na ORU-s/escala					
Proprietário (s):	António Clemente dos Santos				
Data de Construção:	1961 a 1970				
Área do terreno:	S/i				
Área coberta:	135,12 m²				
Área descoberta:	S/i				
N.º de Pisos Total	3				
Abaixo da cota de soleira	0				
Acima da cota de soleira	3				
Utilização:	Habitação				
N.º de fogos:	1				
Revestimento exterior:					
Tipo	Reboco tradicional ou marmorite.				
Cor	Branco e azul				
Cobertura	Inclinada - revestida a telhas ou de betão				
Vãos	Alumínio				
Anexos:	Não				
Estacionamento:	Não				
Acessibilidades:	Não				
Logradouro:	Não				
Muros:	Não				
					
Legenda: Fotografia do Imóvel					
Estado de Conservação*:	1-Péssimo	2-Mau	3- Médio	4-Bom	5-Excelente
				X	
Processos:	OP-873/2001: lic. obras n.º 503/2003 e lic. utilização n.º 463/2005				
Intervenção:	Sem necessidade de intervenção				


* Não substitui a possível vistoria técnica a solicitar, aquando das ações de reabilitação, para efeitos de benefícios fiscais.

FICHA DE CARATERIZAÇÃO ORU

Identificação do Imóvel	Código de identificação na ORU	1118			
Matriz:					
Localização:	Rua Florêncio Granate, n.º 18				
					
Legenda: Planta de localização do imóvel na ORU-s/escala					
Proprietário (s):	Augusto Barros Marinheiro				
Data de Construção:	1946 a 1960				
Área do terreno:	S/i				
Área coberta:	45,37 m ²				
Área descoberta:	S/i				
N.º de Pisos Total	2+1				
Abaixo da cota de soleira	0				
Acima da cota de soleira	2+1				
Utilização:	Serviços (Alojamento local)				
N.º de fogos:	0				
Revestimento exterior:					
Legenda: Fotografia do Imóvel					
Tipo	Reboco tradicional ou marmorite. Betão armado.				
Cor	Branco e amarelo				
Cobertura	Inclinada - revestida a telhas ou de betão				
Vãos	Alumínio				
Anexos:	Não				
Estacionamento:	Não				
Acessibilidades:	Não				
Logradouro:	Não				
Muros:	Não				
Estado de Conservação*:	1-Péssimo	2-Mau	3- Médio	4-Bom	5-Excelente
				X	
Processos:	OP-43/2015: lic. obras n.º 254/2015 e lic. utilização n.º 381/2016				
Intervenção:	Sem necessidade de intervenção				

* Não substitui a possível vistoria técnica a solicitar, aquando das ações de reabilitação, para efeitos de benefícios fiscais.

FICHA DE CARATERIZAÇÃO ORU

Identificação do Imóvel	Código de identificação na ORU	1119			
Matriz:					
Localização:	Rua Florêncio Granate, n.º 3				
					
Legenda: Planta de localização do imóvel na ORU-s/escala					
Proprietário (s):	Irmãos Clementes, Construção Civil, Lda				
Data de Construção:	1946 a 1960				
Área do terreno:	S/i				
Área coberta:	118,58 m²				
Área descoberta:	S/i				
N.º de Pisos Total	3				
Abaixo da cota de soleira	0				
Acima da cota de soleira	3				
Utilização:	Habitação				
N.º de fogos:	2				
Revestimento exterior:					
Tipo	Reboco tradicional ou marmorite. Paredes de alvenaria, com placa.				
Cor	Branco e azul				
Cobertura	Inclinada - revestida a telhas ou de betão				
Vãos	Alumínio				
Anexos:	Não				
Estacionamento:	Não (Garagem)				
Acessibilidades:	Não				
Logradouro:	Não				
Muros:	Não				
					
Legenda: Fotografia do Imóvel					
Estado de Conservação*:	1-Péssimo	2-Mau	3- Médio	4-Bom	5-Excelente
				X	
Processos:	OP-290/2009: lic. obras n.º 214/2010 e lic. utilização n.º 378/2011				
Intervenção:	Sem necessidade de intervenção				

* Não substitui a possível vistoria técnica a solicitar, aquando das ações de reabilitação, para efeitos de benefícios fiscais.



FICHA DE CARATERIZAÇÃO ORU

Identificação do Imóvel	Código de identificação na ORU	1120			
Matriz:					
Localização:	Rua Florêncio Granate, n.º 14				
	 <p>Legenda: Planta de localização do imóvel na ORU-s/escala</p>				
Proprietário (s):	S/i				
Data de Construção:	1981 a 1990				
Área do terreno:	S/i				
Área coberta:	43,70 m²				
Área descoberta:	S/i				
N.º de Pisos Total	3				
Abaixo da cota de soleira	0				
Acima da cota de soleira	3				
Utilização:	Habitação				
N.º de fogos:	2				
Revestimento exterior:					
Tipo	Reboco tradicional ou marmorite. Betão armado.				
Cor	Branco e azul				
Cobertura	Inclinada - revestida a telhas ou de betão				
Vãos	Alumínio				
Anexos:	Não				
Estacionamento:	Não				
Acessibilidades:	Não				
Logradouro:	Não				
Muros:	Não				
	 <p>Legenda: Fotografia do Imóvel</p>				
Estado de Conservação*:	1-Péssimo	2-Mau	3- Médio	4-Bom	5-Excelente
				X	
Processos:	S/i				
Intervenção:	Sem necessidade de intervenção				



* Não substitui a possível vistoria técnica a solicitar, aquando das ações de reabilitação, para efeitos de benefícios fiscais.

FICHA DE CARATERIZAÇÃO ORU

Identificação do Imóvel	Código de identificação na ORU	1121			
Matriz:					
Localização:	Rua Florêncio Granate, n.º 12				
 <p>Legenda: Planta de localização do imóvel na ORU-s/escala</p>					
Proprietário (s):	Irmãos Clementes - Construção Civil, Lda				
Data de Construção:	1946 a 1960				
Área do terreno:	S/i				
Área coberta:	48,50 m ²				
Área descoberta:	S/i				
N.º de Pisos Total	2				
Abaixo da cota de soleira	0				
Acima da cota de soleira	2				
Utilização:	Habitação				
N.º de fogos:	1				
Revestimento exterior:					
Tipo	Reboco tradicional ou marmorite. Paredes de Alvenaria, com placa.				
Cor	Branco e azul				
Cobertura	Inclinada - revestida a telhas ou de betão				
Vãos	Alumínio				
Anexos:	Não				
Estacionamento:	Não				
Acessibilidades:	Não				
Logradouro:	Não				
Muros:	Não				
 <p>Legenda: Fotografia do Imóvel</p>					
Estado de Conservação*:	1-Péssimo	2-Mau	3- Médio	4-Bom	5-Excelente
				X	
Processos:	OP-681/2004: lic. obras n.º 760/2005 e lic. utilização n.º 708/2006				
Intervenção:	Sem necessidade de intervenção				



* Não substitui a possível vistoria técnica a solicitar, aquando das ações de reabilitação, para efeitos de benefícios fiscais.

FICHA DE CARATERIZAÇÃO ORU

Identificação do Imóvel	Código de identificação na ORU	1122			
Matriz:					
Localização:	Travessa da Ponte, n.º 6				
 <p>Legenda: Planta de localização do imóvel na ORU-s/escala</p>					
Proprietário (s):	S/i				
Data de Construção:	1991 a 2000				
Área do terreno:	S/i				
Área coberta:	61,88 m²				
Área descoberta:	S/i				
N.º de Pisos Total	2+1				
Abaixo da cota de soleira	0				
Acima da cota de soleira	2+1				
Utilização:	Habitação				
N.º de fogos:	1				
Revestimento exterior:					
Tipo	Reboco tradicional ou marmorite. Betão armado.				
Cor	Branco e azul				
Cobertura	Inclinada - revestida a telhas ou de betão				
Vãos	Alumínio				
Anexos:	Não				
Estacionamento:	Não				
Acessibilidades:	Não				
Logradouro:	Não				
Muros:	Não				
 <p>Legenda: Fotografia do Imóvel</p>					
Estado de Conservação*:	1-Péssimo	2-Mau	3- Médio	4-Bom	5-Excelente
			X		
Processos:	S/i				
Intervenção:	Tipo de Intervenção: Intervenção ligeira Estimativa Global: €				

* Não substitui a possível vistoria técnica a solicitar, aquando das ações de reabilitação, para efeitos de benefícios fiscais.

FICHA DE CARATERIZAÇÃO ORU

Identificação do Imóvel	Código de identificação na ORU	1123			
Matriz:					
Localização:	Travessa da Ponte, n.º 4				
					
	Legenda: Planta de localização do imóvel na ORU-s/escala				
Proprietário (s):	S/i				
Data de Construção:	De 1981 a 1990				
Área do terreno:	S/i				
Área coberta:	49,20 m²				
Área descoberta:	S/i				
N.º de Pisos Total	3				
Abaixo da cota de soleira	0				
Acima da cota de soleira	3				
Utilização:	Habitação				
N.º de fogos:	1				
Revestimento exterior:					
Tipo	Reboco tradicional ou marmorite. Betão armado.				
Cor	Branco e azul				
Cobertura	Inclinada - revestida a telhas ou de betão				
Vãos	Madeira				
Anexos:	Não				
Estacionamento:	Não				
Acessibilidades:	Não				
Logradouro:	Não				
Muros:	Não				
					
	Legenda: Fotografia do Imóvel				
Estado de Conservação*:	1-Péssimo	2-Mau	3- Médio	4-Bom	5-Excelente
			X		
Processos:	S/i				
Intervenção:	Tipo de Intervenção: Intervenção ligeira Estimativa Global: €				

* Não substitui a possível vistoria técnica a solicitar, aquando das ações de reabilitação, para efeitos de benefícios fiscais.

FICHA DE CARATERIZAÇÃO ORU

Identificação do Imóvel	Código de identificação na ORU	1124			
Matriz:					
Localização:	Travessa da Ponte, n.º 2				
					
Legenda: Planta de localização do imóvel na ORU-s/escala					
Proprietário (s):	S/i				
Data de Construção:	1971 a 1980				
Área do terreno:	S/i				
Área coberta:	144,16 m ²				
Área descoberta:	S/i				
N.º de Pisos Total	2				
Abaixo da cota de soleira	2				
Acima da cota de soleira	2				
Utilização:	Habitação				
N.º de fogos:	4				
					
Legenda: Fotografia do Imóvel					
Revestimento exterior:					
Tipo	Reboco tradicional ou marmorite. Betão armado.				
Cor	Branco				
Cobertura	Inclinada - revestida a telhas cerâmicas ou de betão				
Vãos	Madeira				
Anexos:	Não				
Estacionamento:	Não				
Acessibilidades:	Não				
Logradouro:	Não				
Muros:	Não				
Estado de Conservação*:	1-Péssimo	2-Mau	3- Médio	4-Bom	5-Excelente
			X		
Processos:	S/i				
Intervenção:	Tipo de Intervenção: Intervenção ligeira Estimativa Global: €				

* Não substitui a possível vistoria técnica a solicitar, aquando das ações de reabilitação, para efeitos de benefícios fiscais.

FICHA DE CARATERIZAÇÃO ORU

Identificação do Imóvel	Código de identificação na ORU	1125			
Matriz:					
Localização:	Travessa da Ponte, s/n				
 <p>Legenda: Planta de localização do imóvel na ORU-s/escala</p>					
Proprietário (s):	Cláudia Teresa Filipe Pinto Vieira				
Data de Construção:	1961 a 1970				
Área do terreno:	S/i				
Área coberta:	98,21 m ²				
Área descoberta:	S/i				
N.º de Pisos Total	2+1				
Abaixo da cota de soleira	0				
Acima da cota de soleira	2+1				
Utilização:	Habitação				
N.º de fogos:	4				
Revestimento exterior:	 <p>Legenda: Fotografia do Imóvel</p>				
Tipo	Reboco tradicional ou marmorite. Betão armado.				
Cor	Branco e azul				
Cobertura	Inclinada - revestida a telhas cerâmicas ou de betão				
Vãos	Alumínio				
Anexos:	Não				
Estacionamento:	Não				
Acessibilidades:	Não				
Logradouro:	Não				
Muros:	Não				
Estado de Conservação*:	1-Péssimo	2-Mau	3- Médio	4-Bom	5-Excelente
				X	
Processos:	OP-586/2005: lic. obras n.º 79/2007 e lic. utilização n.º 115/2009, OP-392/2005: lic. obras n.º 448/2007 e lic. utilização n.º 177/2010				
Intervenção:	Sem necessidade de intervenção				

* Não substitui a possível vistoria técnica a solicitar, aquando das ações de reabilitação, para efeitos de benefícios fiscais.

FICHA DE CARATERIZAÇÃO ORU

Identificação do Imóvel	Código de identificação na ORU	1126			
Matriz:					
Localização:	Travessa do Rio do Calvo, n.º 3				
					
	Legenda: Planta de localização do imóvel na ORU-s/escala				
Proprietário (s):	S/i				
Data de Construção:	1971 a 1980				
Área do terreno:	S/i				
Área coberta:	57,43 m ²				
Área descoberta:	S/i				
N.º de Pisos Total	2				
Abaixo da cota de soleira	0				
Acima da cota de soleira	2				
Utilização:	Habitação				
N.º de fogos:	1				
Revestimento exterior:					
	Legenda: Fotografia do Imóvel				
Tipo	Reboco tradicional ou marmorite. Betão armado.				
Cor	Branco e azul				
Cobertura	Inclinada - revestida a telhas cerâmicas ou de betão				
Vãos	Alumínio				
Anexos:	Não				
Estacionamento:	Não				
Acessibilidades:	Não				
Logradouro:	Não				
Muros:	Não				
Estado de Conservação*:	1-Péssimo	2-Mau	3- Médio	4-Bom	5-Excelente
				X	
Processos:	S/i				
Intervenção:	Sem necessidade de intervenção				

* Não substitui a possível vistoria técnica a solicitar, aquando das ações de reabilitação, para efeitos de benefícios fiscais.

FICHA DE CARATERIZAÇÃO ORU

Identificação do Imóvel	Código de identificação na ORU	1127			
Matriz:					
Localização:	Travessa do Rio do Calvo, n.º 1/ 1A				
					
	Legenda: Planta de localização do imóvel na ORU-s/escala				
Proprietário (s):	Jorge Barros Roque/ Serafim Ferreira				
Data de Construção:	2006 a 2011				
Área do terreno:	S/i				
Área coberta:	38,77 m²				
Área descoberta:	S/i				
N.º de Pisos Total	2				
Abaixo da cota de soleira	0				
Acima da cota de soleira	2				
Utilização:	Habitação				
N.º de fogos:	1				
Revestimento exterior:					
Tipo	Reboco tradicional ou marmorite. Paredes de Alvenaria, com placa.				
Cor	Branco e azul				
Cobertura	Inclinada - revestida a telhas cerâmicas ou de betão				
Vãos	Alumínio				
Anexos:	Não				
Estacionamento:	Não				
Acessibilidades:	Não				
Logradouro:	Não				
Muros:	Não				
Estado de Conservação*:	1-Péssimo	2-Mau	3- Médio	4-Bom	5-Excelente
				X	
Processos:	VO-40/2005 e OP-728/2005: lic. obras n.º 406/2006 e lic. utilização n.º 44/2008				
Intervenção:	Sem necessidade de intervenção				



Legenda: Fotografia do Imóvel

* Não substitui a possível vistoria técnica a solicitar, aquando das ações de reabilitação, para efeitos de benefícios fiscais.