



1.ª e 2.ª linhas de Defesa a Norte de Lisboa durante a Guerra Peninsular, também denominadas Linhas de Torres Forte do Outeiro do Lobo ou do Moinho do Carambola / Obra N.º 59 (2.ª Linha Defensiva)

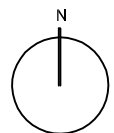
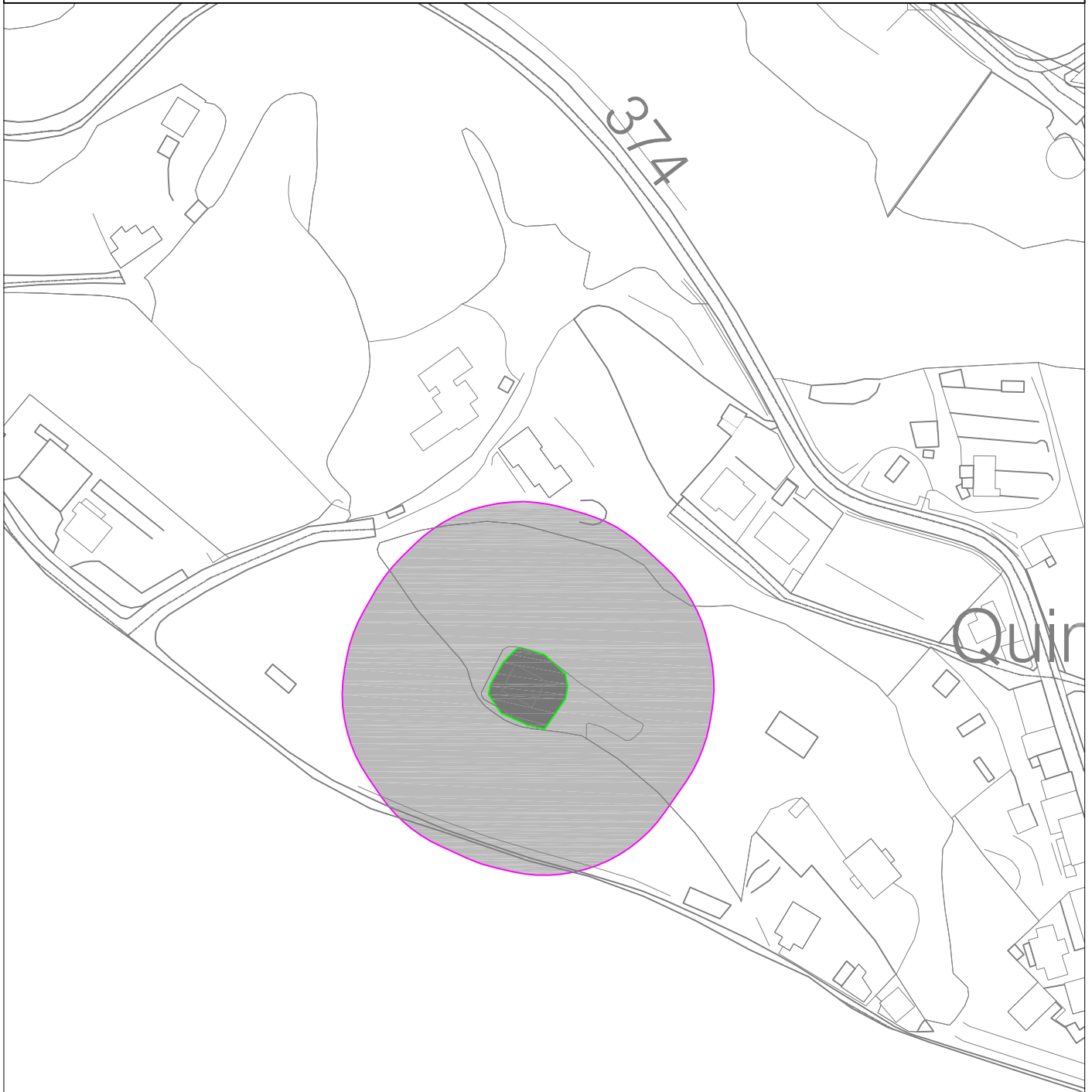
Lugar do Cabeço de Montachique

Freguesia do Milharado

Concelho de Mafra

 Em vias de classificação (EVC)

 Zona geral de proteção (ZGP)



0 50m