



LEGENDA:


 Limite do Plano de Pormenor da Área de Atividades Económicas da Carrasqueira / Área objeto de Suspensão Parcial PDM - Aviso n.º15291/2018, 23 de outubro


Recursos Naturais

Recursos Hídricos


Leito das Águas do Mae e Margem.....

Leito dos Cursos de Água REN e Margem.....


Leito dos Restantes Cursos de Água e Margem.....


Reserva Agrícola Nacional.....

Recursos Ecológicos


Reserva Ecológica Nacional.....

Abastecimento de Água

Rede de Abastecimento.....

Reservatório.....

Drenagem de Águas Residuais

Emissários.....



CÂMARA MUNICIPAL DE MAFRA

ARQUITECTO	Pedro Martins
URBANISTA	Sofia Santos
ENG.TERRITÓRIO	Ana Ferreira
ARQ.PAISAGISTA	Filipa Rainundo
DESENHADOR	Pedro Rondão
ENG.CIVIL	Miriam Pombo
ARQ. ESTAGIARIA	Carina Ribeiro

N.º. DE ARQUIVO:	N.º. PROCESSO:
	16.1.5/2018/1
	DATA:
	dezembro 2019

ASSUNTO:  
PLANO DE PORMENOR DA ÁREA DE ATIVIDADES  
ECONÓMICAS DA CARRASQUEIRA

LOCAL:  
CARRASQUEIRA - PINHAL DOS FRADES

DESIGNAÇÃO:  
EXTRATO DA PLANTA DE CONDICIONANTES:  
SERVIDÕES ADMINISTRATIVAS E  
RESTRIÇÕES DE UTILIDADE PÚBLICA

DUOMA

DEPARTAMENTO DE URBANISMO,  
OBRAS MUNICIPAIS E AMBIENTE

APROVAÇÃO:

CARTOGRAFIA:  
ENTIDADE PROPRIETÁRIA DA CARTOGRAFIA: CÂMARA MUNICIPAL DE MAFRA  
ENTIDADE PRODUTORA: MUNICÍPIO, SA  
DATA DE EDIÇÃO: 2010  
DATA E NÚMERO DA HOMOLOGAÇÃO: 28/06/2013. N.º205/DGT  
SISTEMA DE REFERÊNCIA: ETRS89/PT-TM06  
EXATIDÃO POSICIONAL: PLANIMETRIA = 0,6M | ALTIMETRIA = 1/4 EQUIDISTANTE

ESCALA:  
1 / 10.000

FASE DO PROJECTO:  
Aprovação do Plano

DESENHO N.º:  
03 A