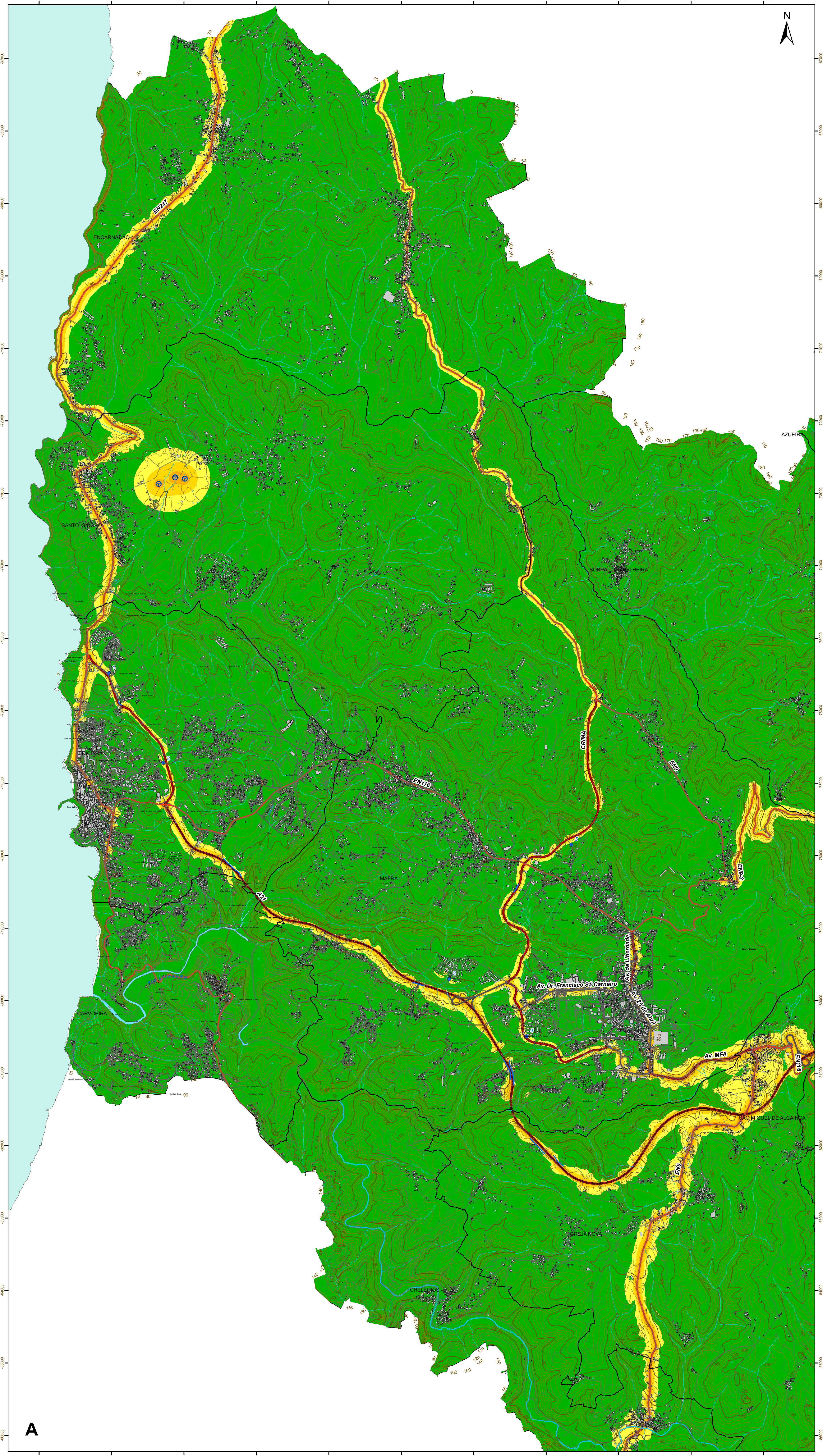
N
EN247
ENCARNAÇÃO
SANTO ISIDORO
SOBRAL DA ABELHEIRA
AZUEIRA
ERICEIRA
CARVOEIRA
MAFRA
CHELEIROS
IGREJA NOVA
SÃO MIGUEL DE ALCAINÇA
CRIMA
EN9
EN9-2
EN116
A21
Av. Dr. Francisco Sá Carneiro
Av. da Liberdade
Av. 25 de Abril
Av. MFA
RIO LIZANDRO
A

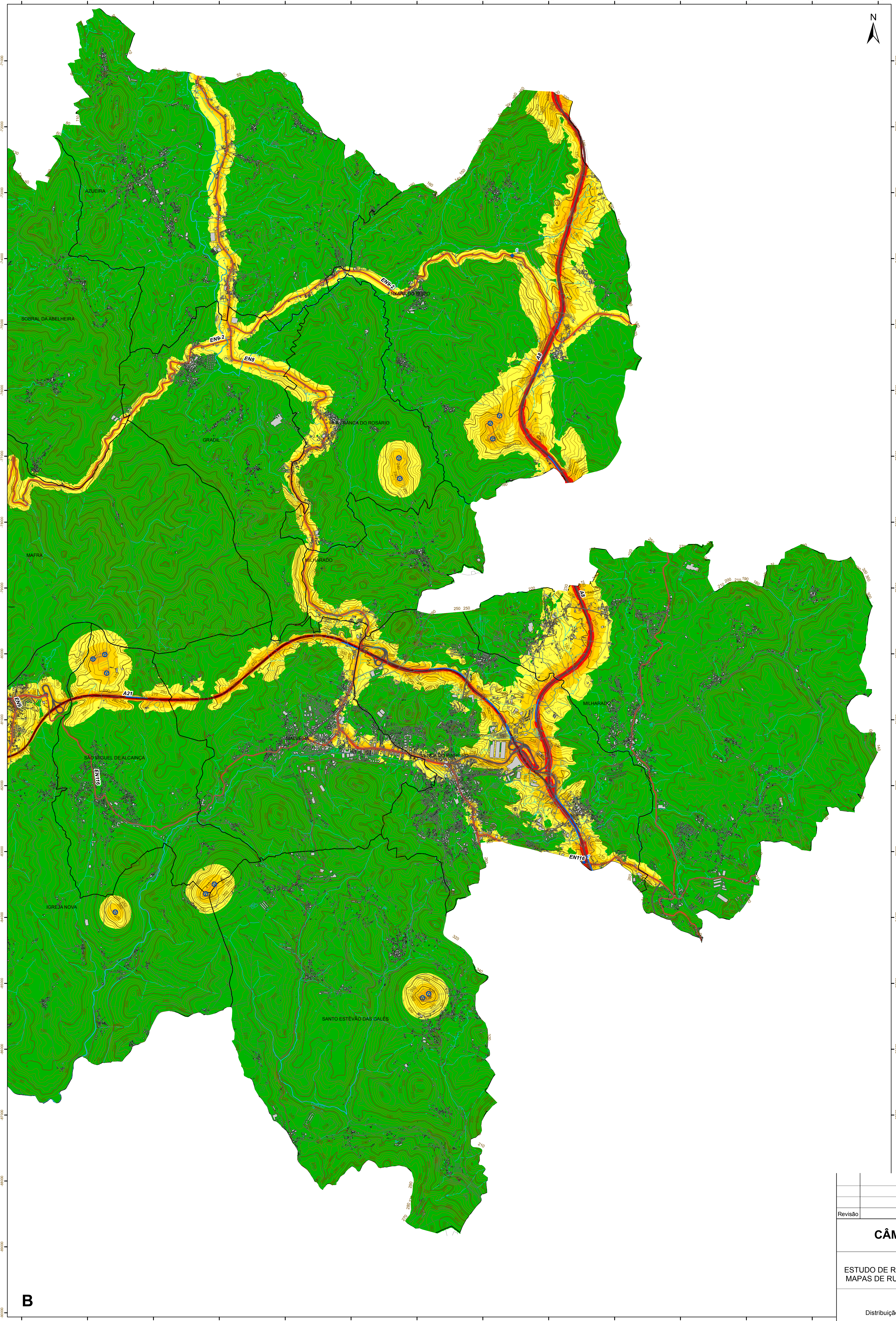
N
AZUEIRA
SOBRAL DA ABELHEIRA
ENXARA DO BISPO
GRADIL
VILA FRANCA DO ROSÁRIO
MILHARADO
MAFRA
MALVEIRA
VENDA DO PINHEIRO
SÃO MIGUEL DE ALCAINÇA
IGREJA NOVA
SANTO ESTÊVÃO DAS GALÉS
EN9-2
EN8
EN9
EN116
A8
A21
B

Origem das coordenadas rectangulares: Ponto central (unidades em metros)

Base cartográfica:
Levantamento topográfico na esc. 1: 2 000 (áreas urbanas da Ericeira, Mafra, Malveira e Venda do Pinheiro) e na esc. 1: 10 000, (para o restante concelho), Março de 2004, Municípia, S.A. (Voo de Janeiro de 2004)

Localização da área de estudo

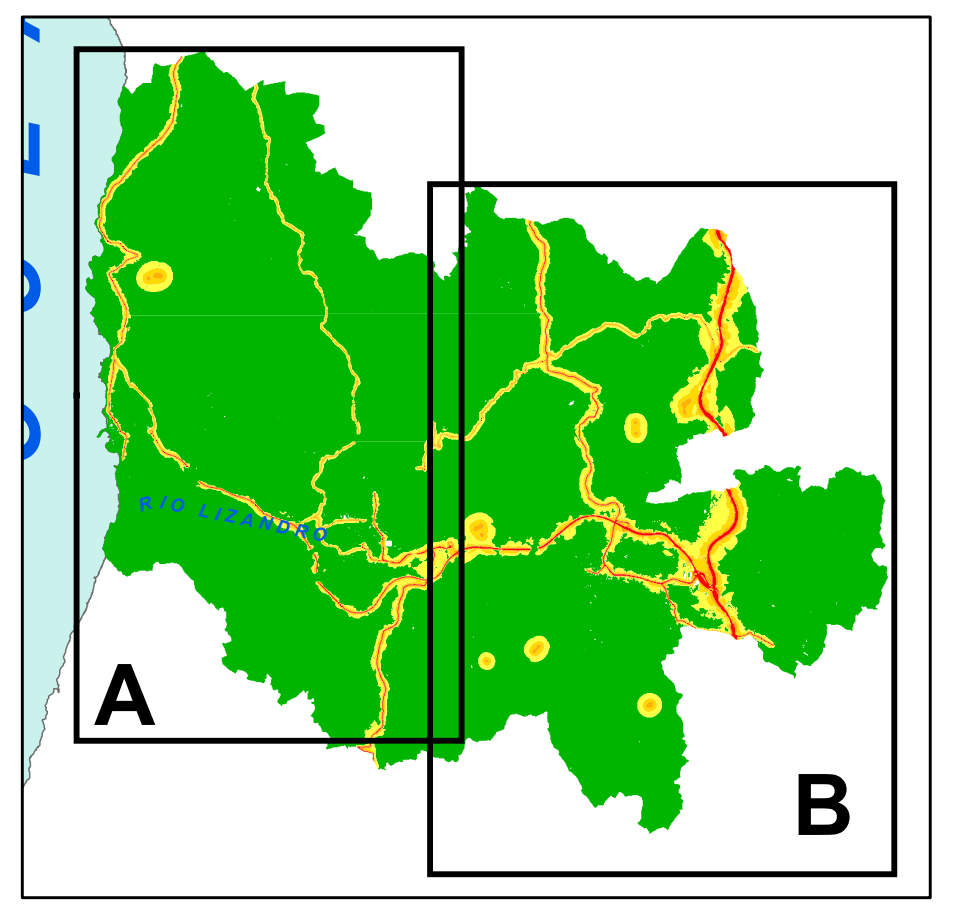
RIO LIZANDRO
A
B

Níveis de ruído ambiente
Distribuição expectável do parâmetro L_n

dB(A)

- 🟩 Ln ≤ 45
- 🟨 45< Ln ≤50
- 🟨 50< Ln ≤55
- 🟧 55< Ln ≤60
- 🟥 Ln > 60

- ◆ Pontos de validação de ruído ambiente
- Barreira acústica
- ▨ Edificado
- Aerogerador

VIAS DE COMUNICAÇÃO

- Auto-estrada
- Vias Rápidas
- Estrada Nacional
- Estrada Municipal
- Outras Vias

- Limite de freguesia
- Altimetria (m)
- Rede hidrográfica

0 1 km

Revisão	Descrição	Data	Rubrica

CÂMARA MUNICIPAL DE MAFRA

REFORMULAÇÃO DO
ESTUDO DE RUÍDO AMBIENTE E ELABORAÇÃO DE
MAPAS DE RUÍDO PARA O CONCELHO DE MAFRA

Concelho de Mafra

Distribuição expectável do parâmetro indicador L_n

PROCESL

Projectou	2014/11	NML	Substitui des. nº	
			Substitui por des. nº	
Desenhou	2014/11	TMJ	Nº do arquivo	A0
Verificou	2014/11	NML	Refª T2013-284/15614/15614_Des9	

ESCALA:	DESENHO Nº
1: 25 000	9