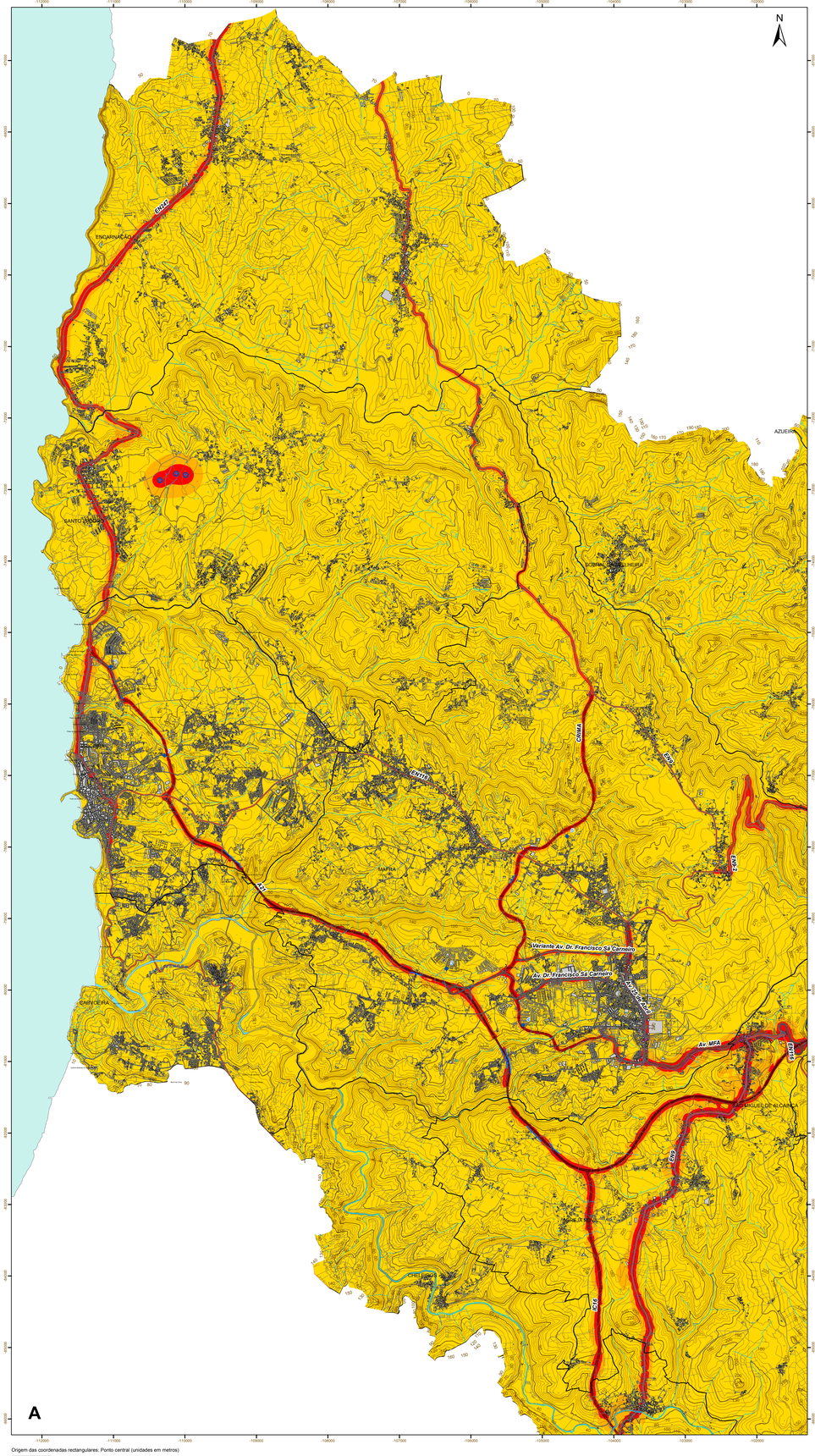

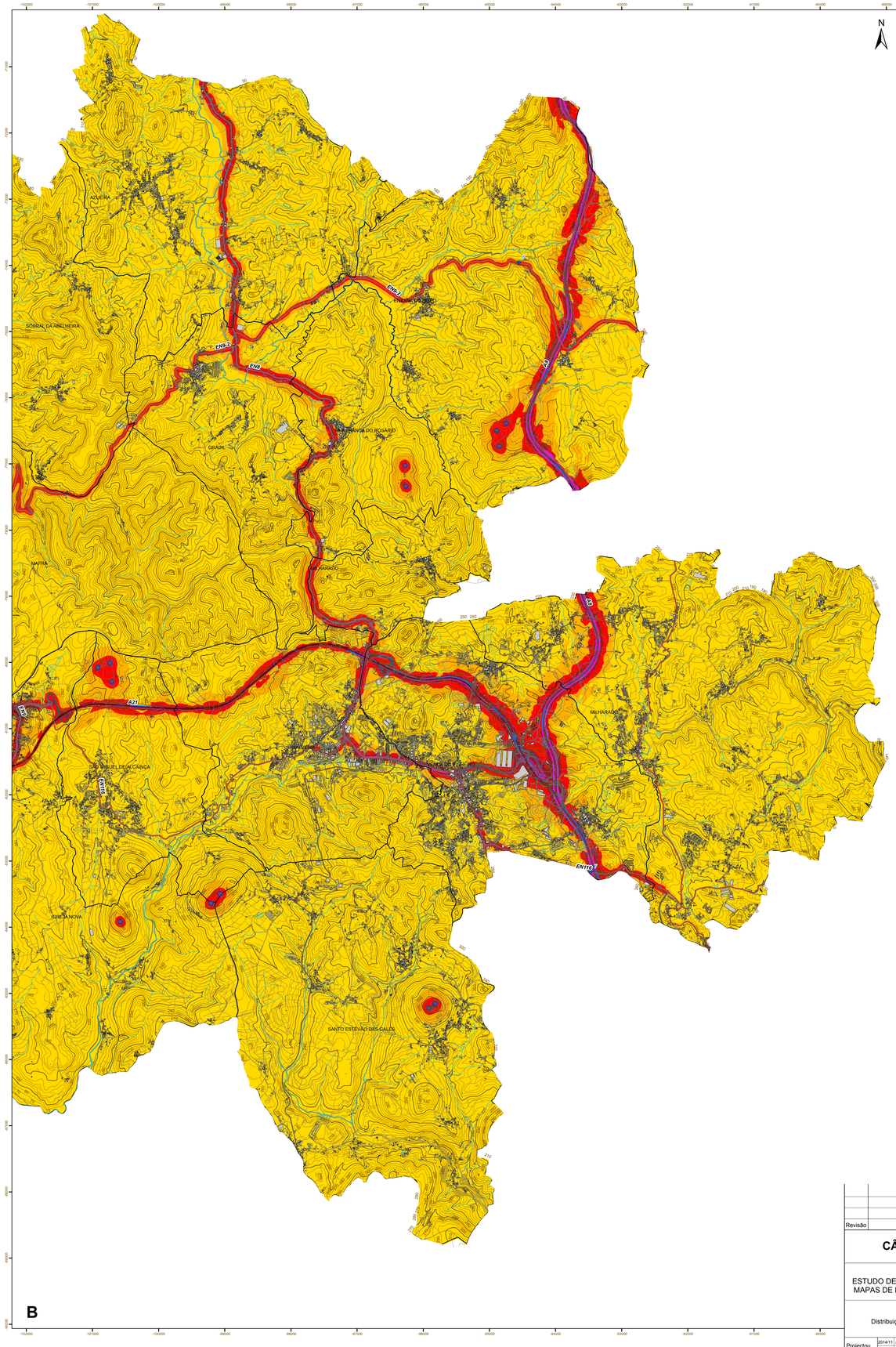

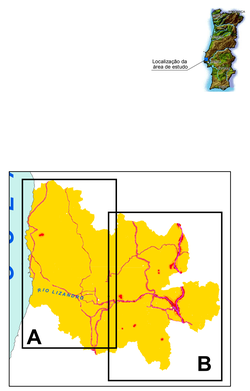

Níveis de ruído ambiente
Distribuição expectável do parâmetro L_{den}

dB(A)

- Lden ≤ 55
- 55< Lden ≤60
- 60< Lden ≤65
- 65< Lden ≤70
- Lden > 70

VIAS DE COMUNICAÇÃO

- Auto-estrada
- Vias Rápidas
- Estrada Nacional
- Estrada Municipal
- Outras Vias

- Pontos de validação de ruído ambiente
- Barreira acústica
- Edificado
- Aerogerador
- Limite de freguesia
- Altimetria (m)
- Rede hidrográfica

0 1 km

Origem das coordenadas rectangulares: Ponto central (unidades em metros)

Base cartográfica:
Levantamento topográfico na esc. 1: 2 000 (áreas urbanas da Ericeira, Mafra, Malveira e Venda do Pinheiro) e na esc. 1: 10 000, (para o restante concelho), Março de 2004, Municipia, S.A. (Voo de Janeiro de 2004)

Revisão	Descrição	Data	Rubrica

CÂMARA MUNICIPAL DE MAFRA

REFORMULAÇÃO DO
ESTUDO DE RUÍDO AMBIENTE E ELABORAÇÃO DE
MAPAS DE RUÍDO PARA O CONCELHO DE MAFRA

Concelho de Mafra

Distribuição expectável do parâmetro indicador L_{den}
Situação Prospectiva

PROCESL

Projectou	2014/11	NML	Substituí des. nº		
			Substituí por des. nº		
Desenhou	2014/11	TMJ	Nº do arquivo		A0
Verificou	2014/11	NML	Refª	T2013-284/15614/15614_Des10	

ESCALA: 1: 25 000

DESENHO Nº **10**