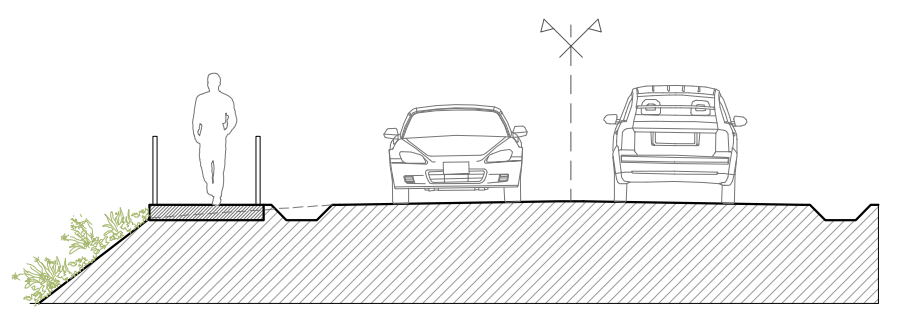
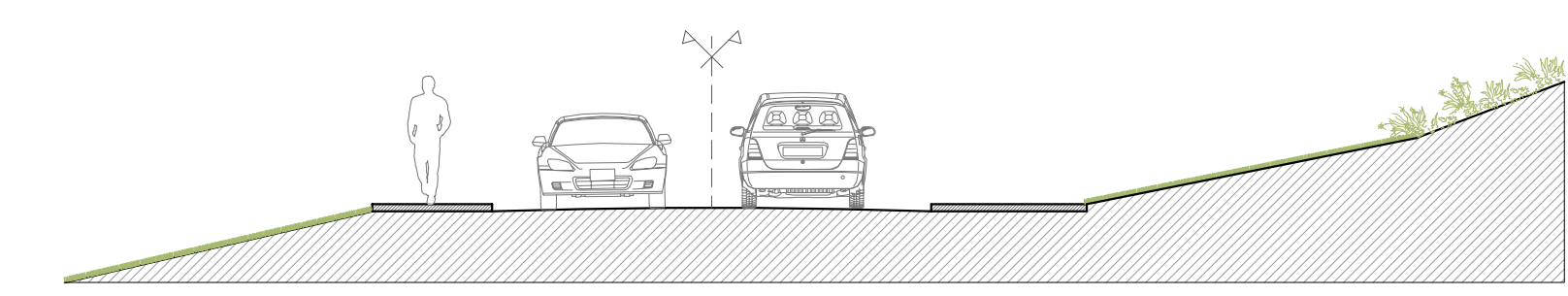


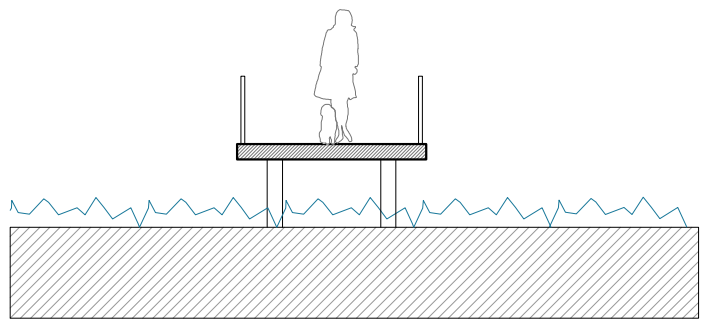
SECÇÃO A




SECÇÃO B



SECÇÃO C



SECÇÃO D



SECÇÃO E



LEGENDA

- P1 Número da parcela
- Parcela
- ▭ Polígono de Implantação
- ⌘ Eixo da via

ALTERADO EM:	MOTIVO:	O TÉCNICO:	APROVADO:
--------------	---------	------------	-----------

 CÂMARA MUNICIPAL DE MAFRA		DUOMA DEPARTAMENTO DE URBANISMO, OBRAS MUNICIPAIS E AMBIENTE	
ARQUITECTO	DESENHADOR	ENGENHEIRO	TOPOGRAFO
ASSUNTO: ALTERAÇÃO DO PLANO DE PORMENOR DE RIBEIRA DE ILHAS		VERIFICAÇÃO:	
LOCAL: PRAIA DE RIBEIRA DE ILHAS - ERICEIRA		APROVAÇÃO:	
N.º DE ARQUIVO:	N.º PROCESSO:	DESIGNAÇÃO:	ESCALA:
16.1.5/1/2013	DATA: 27.01.2014	SECÇÕES TRANSVERSAIS	1/1 000
Modelo: DOU-20/0			DESENHO N.º: 26