

Área de Intervenção (AI) 01 - Espírito Santo



Área de Intervenção (AI) 02 - Largo da Praça



Área de Intervenção (AI) 03 - Rua da Botija



Área de Intervenção (AI) 04 - Ribeira da Botija / Rua do Poço Pontal



Área de Intervenção (AI) 05 - Escadilhas do Quatre-Costas




Área de Intervenção (AI) 06 - Rua do Arco da Ponte (poente)




Área de Intervenção (AI) 07 - Rua do Arco da Ponte (nascente)




Área de Intervenção (AI) 08 - Rua do Retiro / Zona do Chafariz



Área de Intervenção (AI) 09 - Zona do Chafariz de Cheileiros



Área de Intervenção (AI) 10 - Rua da Sociedade / Largo da Junta (antiga sede da J. F. de Cheileiros)



Área de Intervenção (AI) 11 - Adro da Igreja




Área de Intervenção (AI) 12 - Largo do Talho




Área de Intervenção (AI) 13 - Cruzeiro



Área de Intervenção (AI) 14 - Cruzamento da Rua do Chafariz c/ Rua do Cruzeiro




Área de Intervenção (AI) 15 - Rua dos Urmeiros / Rua do Rebelde




Área de Intervenção (AI) 16 - Rua do Chafariz / Rua de N. Sra. da Assunção



Área de Intervenção (AI) 17 - Margem Esquerda / Ponte Medieval



Área de Intervenção (AI) 18 - Rua do Castelo



Área de Intervenção (AI) 19 - Largo da Fonte Boa

- Legenda**
- Pavimento em calçada - circulação viária / estacionamento
 - Pavimento em calçada - circulação peatonal / acesso viário condicionado
 - Pavimento em betuminoso - circulação viária
 - Espaço verde (permeável)
 - Solo rodado (existente / a reabilitar)
 - Terra batida (permeável)
 - Árvore a escolher oportunamente
 - Sálgueiro branco - salix alba - em caldeira em perfil de aço corten
 - Lanço em vidro
 - Lanço rebaixado em vidro
 - Muros de gabões ou de blocos de pedra aparelhados
 - Leito de linha de água
 - Sentidos de trânsito propostos
 - Ecoponto / Sistema de Contenção existente / a colocar
 - Espaço público com arranjo urbano específico - Área de Intervenção (AI)

 CÂMARA MUNICIPAL DE MAFRA		DUOMA DEPARTAMENTO DE URBANISMO, OBRAS MUNICIPAIS E AMBIENTE	
ARQUITECTO: <i>Diogo Pinto</i>	DESENHADOR: <i>Diogo Pinto</i>	ASSUNTO: Operação de Reabilitação Urbana da Área de Reabilitação Urbana de Cheileiros - Carvalhal	VERIFICAÇÃO:
ENGENHEIRO:	PAISAGISTA:	LOCAL: Cheileiros	APROVAÇÃO:
URBANISTA:			
N.º DE ARQUIVO:	N.º PROCESSO:	DESIGNAÇÃO: ÁREAS DE INTERVENÇÃO - LOCALIZAÇÃO	ESCALA: 1 / 1000
DATA: Dezembro 2025		Planta de Arranjos Exteriores - Áreas de Intervenção Propostas	FASE DO PROJECTO: Proposta
			DESENHO N.º: 02